



СОВЕТ НАРОДНЫХ ДЕПУТАТОВ КОЛЬЧУГИНСКОГО РАЙОНА РЕШЕНИЕ

от 20.06.2024

№ 375/80

О внесении изменений в схему размещения рекламных конструкций на территории Кольчугинского района, утвержденную решением Совета народных депутатов Кольчугинского района от 17.11.2016 № 162/23

В соответствии со статьёй 15 Федерального закона Российской Федерации от 06.10.2003 № 131-ФЗ «Об общих принципах организации местного самоуправления в Российской Федерации», пунктом 5.8 статьи 19 Федерального закона Российской Федерации от 13.03.2006 № 38-ФЗ «О рекламе», руководствуясь Уставом муниципального образования Кольчугинский район, Совет народных депутатов Кольчугинского района

Р Е Ш И Л:

1. Внести изменения в схему размещения рекламных конструкций на территории Кольчугинского района, утвержденную решением Совета народных депутатов Кольчугинского района от 17.11.2016 № 162/23, изложив ее в редакции согласно приложению к настоящему решению.

2. Настоящее решение вступает в силу со дня его официального опубликования.

Глава Кольчугинского района

В.В. Харитонов

Реестр рекламных мест на территории Кольчугинского района

Номер на карте	Местонахождение	Тип, вид рекламной конструкции	Размер, м	Количество сторон	Площадь информационного поля, кв.м	кадастровый квартал/ кадастровый номер (при наличии)	Вид собственности	Положение	Номер квадрата на карте	Статус рекламной конструкции
1	КМ 62+050 (справа) автомобильной дороги Колокша–Кольчугино–Александров–Верхние Дворики (по данным нового технического паспорта автодороги) (КМ 62+260 (справа) автомобильной дороги Колокша–Кольчугино–Александров–Верхние Дворики; г. Кольчугино, примерно в 255 м по направлению на запад от дома № 72 по ул. Строительная вдоль автодороги Колокша–Кольчугино–Александров–Верхние Дворики)	отдельно стоящая, щит	3 x 6	2	36	33:18:000302	Земельный участок, находящийся в государственной собственности, муниципальной собственности или государственная собственность на который не разграничена	в границе населенного пункта	019	Существующая
2	КМ 62+150 (справа) автомобильной дороги Колокша–Кольчугино–Александров–Верхние Дворики (по данным нового технического паспорта автодороги) (КМ 61+940 (справа) автомобильной дороги Колокша–Кольчугино–Александров–Верхние Дворики; г. Кольчугино, г. Кольчугино, примерно в 274 м по направлению на юго-запад от дома № 72 по ул. Строительная вдоль автодороги Колокша–Кольчугино–Александров–Верхние Дворики)	отдельно стоящая, щит	3 x 6	2	36	33:18:000302	Земельный участок, находящийся в государственной собственности, муниципальной собственности или государственная собственность на который не разграничена	в границе населенного пункта	019	Существующая

3	г. Кольчугино, примерно в 180 м по направлению на юго-запад от дома № 88 по ул. Мира	отдельно стоящая, щит	3 х 6	2	36	33:18:000305	Земельный участок, находящийся в государственной собственности, муниципальной собственности или государственная собственность на который не разграничена	в границе населенного пункта	004	Существующая
4	г. Кольчугино, примерно в 96 м по направлению на юг от дома № 72 Б по ул. Мира	отдельно стоящая, щит	3 х 6	2	36	33:18:000201	Земельный участок, находящийся в государственной собственности, муниципальной собственности или государственная собственность на который не разграничена	в границе населенного пункта	009	Существующая
5	г. Кольчугино, примерно в 104 м по направлению на юго-восток от дома № 19 по ул. Владимирская	отдельно стоящая, щит	3 х 6	2	36	33:18:000220	Земельный участок, находящийся в государственной собственности, муниципальной собственности или государственная собственность на который не разграничена	в границе населенного пункта	007	Существующая
6	г. Кольчугино, примерно в 170 м по направлению на юго-восток от дома № 19 по ул. Владимирская	отдельно стоящая, щит	3 х 6	2	36	33:18:000220	Земельный участок, находящийся в государственной собственности, муниципальной собственности или государственная собственность на который не разграничена	в границе населенного пункта	007	Существующая

7	КМ 54+316 (справа) автомобильной дороги Колокша–Кольчугино–Александров–Верхние Дворики (по данным нового технического паспорта автодороги) (КМ 54+450 (справа) автомобильной дороги Колокша–Кольчугино–Александров–Верхние Дворики (район д. Ульяниха))	отдельно стоящая, щит	3 х 6	2	36	33:03:000247	Земельный участок, находящийся в государственной собственности, муниципальной собственности или государственная собственность на который не разграничена	за границей населенного пункта	30	Существующая
8	г. Кольчугино, примерно в 117 м по направлению на восток от дома № 11 по ул. Луговая	отдельно стоящая, щит	3 х 6	2	36	33:18:000612	Земельный участок, находящийся в государственной собственности, муниципальной собственности или государственная собственность на который не разграничена	в границе населенного пункта	056	Существующая
9	г. Кольчугино, примерно в 100 м по направлению на северо-запад от дома № 56 по ул. Советская	отдельно стоящая, щит	3 х 6	2	36	33:18:000220	Земельный участок, находящийся в государственной собственности, муниципальной собственности или государственная собственность на который не разграничена	в границе населенного пункта	012	Существующая
10	КМ 56+250 (справа) автомобильной дороги Колокша–Кольчугино–Александров–Верхние Дворики в районе п. Белая Речка	отдельно стоящая, щит	3 х 6	2	36	33:18:000706	Земельный участок, находящийся в государственной собственности, муниципальной собственности или государственная собственность на который не разграничена	в границе населенного пункта	051	Существующая

11	КМ 27+024 (справа) автомобильной дороги Юрьев-Польский-Кольчугино в районе д. Литвиново	отдельно стоящая, щит	3 x 6	2	36	33:03:001302	Земельный участок, находящийся в государственной собственности, муниципальной собственности или государственная собственность на который не разграничена	в границе населенного пункта	23	Существующая
12	г. Кольчугино, ул. Гагарина, СНТ № 3 завода им. Орджоникидзе	отдельно стоящая, щит	3 x 6	2	36	33:18:000502	Частная собственность	в границе населенного пункта	033	Существующая
13	г. Кольчугино, ул. Комарова, д. 41	отдельно стоящая, видеоэкран	2,5 x 4	2		33:18:000533:31	Частная собственность	в границе населенного пункта	036	Существующая
14	г. Кольчугино, примерно в 7 м по направлению на северо-восток от дома № 21 по ул. Дружбы	отдельно стоящая, пилон	1,25 x 2,5	2	6	33:18:000540:111	Частная собственность	в границе населенного пункта	028	Существующая
15	КМ 1+120 (слева) автомобильной дороги Кольчугино-Отяевка-Марьино (д. Отяевка, д. 45 А)	отдельно стоящая, щит	3 x 6	2	36	33:03:001415	Частная собственность	за границей населенного пункта	18	Существующая
16	КМ 14+640 (справа) автомобильной дороги Юрьев-Польский - Кольчугино перед поворотом на пос. Бавлены	отдельно стоящая, щит	3 x 6	2	36	33:03:001006	Частная собственность	за границей населенного пункта	10	Существующая
17	г. Кольчугино, ул. Народная, участок расположен примерно в 100 м по направлению на северо-восток от дома № 2	отдельно стоящая, щит	3 x 6	2	36	33:18:000320:187	Частная собственность	в границе населенного пункта	020	Существующая

18	г Кольчугино, ул. Народная, участок расположен примерно в 100 м по направлению на северо-восток от дома № 2	отдельно стоящая, щит	3 х 6	2	36	33:18:000320:187	Частная собственность	в границе населенного пункта	020	Существующая
19	Кольчугинский р-н, 0,1 км северо-западнее г.Кольчугино, дом № 1	отдельно стоящая, щит	3 х 6	2	36	33:03:000127:3	Земельный участок, находящийся в государственной собственности, муниципальной собственности или государственная собственность на который не разграничена	за границей населенного пункта	23	Существующая
20	Владимирская, Кольчугинский р-н, г. Кольчугино, ул. Гагарина, дом № 46	отдельно стоящая, щит	3 х 6	2	36	33:18:000521:31	Земельный участок, находящийся в государственной собственности, муниципальной собственности или государственная собственность на который не разграничена (аренда)	в границе населенного пункта	034	Существующая
21	Владимирская, Кольчугинский р-н, г. Кольчугино, ул. Победы, дом № 23	отдельно стоящая, щит	3 х 6	2	36	33:18:000217:20	Частная собственность	в границе населенного пункта	011	Существующая
22	Владимирская, Кольчугинский р-н, г. Кольчугино, ул. Мира, дом № 70	отдельно стоящая, щит	3 х 6	2	36	33:18:000207:25	Частная собственность	в границе населенного пункта	009	Существующая
23	Владимирская, Кольчугинский р-н, г. Кольчугино, ул. Гагарина, дом № 92	отдельно стоящая, щит	3 х 6	2	36	33:18:000509:35	Частная собственность	в границе населенного пункта	034	Существующая

24	КМ 13+390 (слева) автомобильной дороги Юрьев-Польский - Кольчугино перед поворотом на пос. Бавлены	отдельно стоящая, щит	3 x 6	2	36	33:03:001006	Частная собственность	за границей населенного пункта	10	Существующая
25	КМ 0+500 слева по ходу километража автомобильной дороги Кольчугино - Киржач	отдельно стоящая, щит	3 x 6	2	36	33:03:000229	Земельный участок, государственная собственность на который не разграничена	за границей населенного пункта	29	Существующая
26	Владимирская, Кольчугинский р-н, г. Кольчугино, примерно в 10 м по направлению на юго-запад от д. 6 по ул. Мира	отдельно стоящая, щит	1,5 x 2	2	6	33:18:000217	Земельный участок, государственная собственность на который не разграничена	в границе населенного пункта	011	Существующая
27	Владимирская, Кольчугинский р-н, г. Кольчугино, ул. Мира, д. 60	отдельно стоящая, щит	3 x 6	2	36	33:18:000211:28	Частная собственность	в границе населенного пункта	010	Существующая
28	г. Кольчугино, ул. Мира, в 100 м по направлению на юг от д. 84	отдельно стоящая, щит	3 x 6	2	36	33:18:000201:21	Частная собственность	в границе населенного пункта	004	Существующая
29	г. Кольчугино, ул. Гагарина, д. 147	отдельно стоящая, щит	3 x 6	2	36	33:18:000504:116	Частная собственность	в границе населенного пункта	033	Существующая
30	КМ 77+027 (справа) автомобильной дороги Колокша-Кольчугино-Александров-Верхние Дворики (в районе д. Осино)	отдельно стоящая, щит	3 x 6	2	36	33:03:000103:47	Частная собственность	за границей населенного пункта	11	Существующая

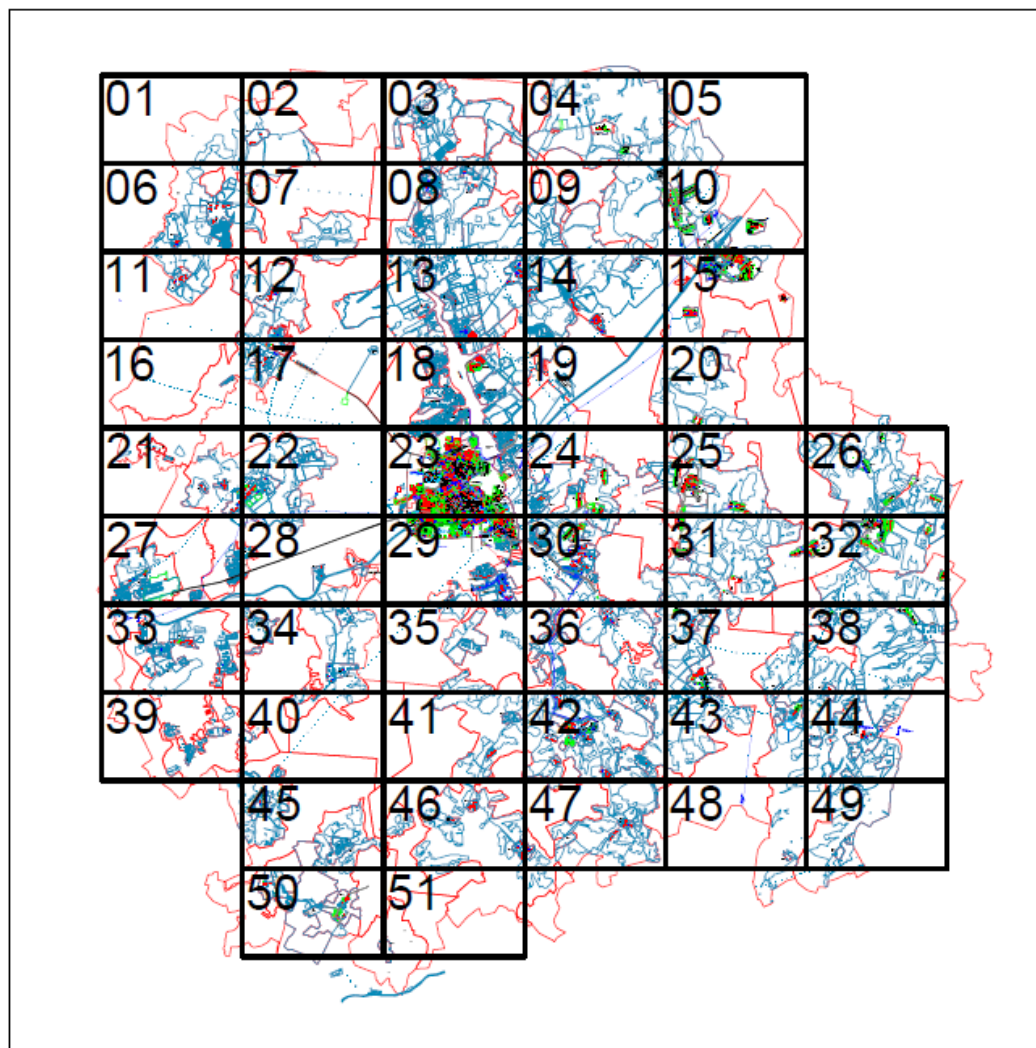
31	КМ 14+740 (справа) автомобильной дороги Юрьев-Польский – Кольчугино	отдельно стоящая, щит	6 x 12	2	144	33:03:001007	Земельный участок, находящийся в государственной собственности, муниципальной собственности или государственная собственность на который не разграничена	за границей населенного пункта	15	Существующая
32	г. Кольчугино, ул. Победы, д. 33	отдельно стоящая, щит	3 x 6	2	36	33:18:000218:114	Частная собственность	в границе населенного пункта	011	Существующая
33	г. Кольчугино, ул. Мира, д. 54	отдельно стоящая, щит	3 x 6	2	36	33:18:000211:61	Частная собственность	в границе населенного пункта	010	Существующая
34	г. Кольчугино, ул. Шмелева, д. 24	отдельно стоящая, щит	3 x 6	2	36	33:18:000303:43	Частная собственность	в границе населенного пункта	014	Существующая
35	г. Кольчугино, ул. Гагарина, д. 104	отдельно стоящая, щит	3 x 6	2	36	33:18:000509:44	Частная собственность	в границе населенного пункта	033	Существующая
36	Владимирская область, Кольчугинский р-н, МО г. Кольчугино (городское поселение), г Кольчугино, ул. Мира, з/у 91	отдельно стоящая, щит	3 x 6	2	36	33:18:000201:157	Частная собственность	в границе населенного пункта	004	Существующая
37	Владимирская область, Кольчугинский р-н, МО г. Кольчугино (городское поселение), г Кольчугино, ул. Мира, з/у 91	отдельно стоящая, щит	3 x 6	2	36	33:18:000201:157	Частная собственность	в границе населенного пункта	004	Существующая

38	Владимирская область Кольчугинский р-н, МО г. Кольчугино (городское поселение), г Кольчугино, ул. Ульяновская, д. 44	отдельно стоящая, щит	3 x 6	2	36	33:18:000552:184	Частная собственность	в границе населенного пункта	030	Планируемая
39	Владимирская область Кольчугинский р-н, МО г. Кольчугино (городское поселение), г Кольчугино, ул. Ульяновская, участок расположен примерно в 5 м по направлению на север от д. № 42	отдельно стоящая, щит	3 x 6	2	36	33:18:000552:166	Частная собственность	в границе населенного пункта	030	Планируемая
40	КМ 0+530 (справа) автомобильной дороги общего пользования регионального значения Кольчугино – Киржач	отдельно стоящая, щит	3 x 6	2	36	33:03:000135	Земельный участок, находящийся в государственной собственности, муниципальной собственности или государственная собственность на который не разграничена	за границей населенного пункта	29	Планируемая
41	КМ 57+100 (справа) автомобильной дороги общего пользования регионального значения Колокша–Кольчугино–Александров–Верхние Дворики (в районе въездной стелы в город Кольчугино)	отдельно стоящая, щит	3 x 6	2	36	33:18:000612	Земельный участок, находящийся в государственной собственности, муниципальной собственности или государственная собственность на который не разграничена	в границе населенного пункта	050	Планируемая
42	КМ 57+150 (слева) автомобильной дороги общего пользования регионального значения Колокша–Кольчугино–Александров–Верхние Дворики (в районе въездной стелы в город Кольчугино)	отдельно стоящая, щит	3 x 6	2	36	33:03:000229	Земельный участок, находящийся в государственной собственности, муниципальной собственности или государственная собственность на который не разграничена	за границей населенного пункта	29	Планируемая


43	<p>Владимирская область, р-н Кольчугинский, МО г Кольчугино (городское поселение), г Кольчугино, участок расположен примерно в 70 м по направлению на север от дома № 3А п. Литвиново</p>	отдельно стоящая, щит	3 х 6	2	36	33:03:001307:177	Земельный участок, находящийся в государственной собственности, муниципальной собственности или государственная собственность на который не разграничена (аренда)	в границе населенного пункта	23	Планируема я
----	---	-----------------------	-------	---	----	------------------	---	------------------------------	----	--------------

Карты размещения рекламных конструкций




КАРТА РАЗМЕЩЕНИЯ РЕКЛАМНЫХ КОНСТРУКЦИЙ НА ТЕРРИТОРИИ КОЛЬЧУГИНСКОГО РАЙОНА

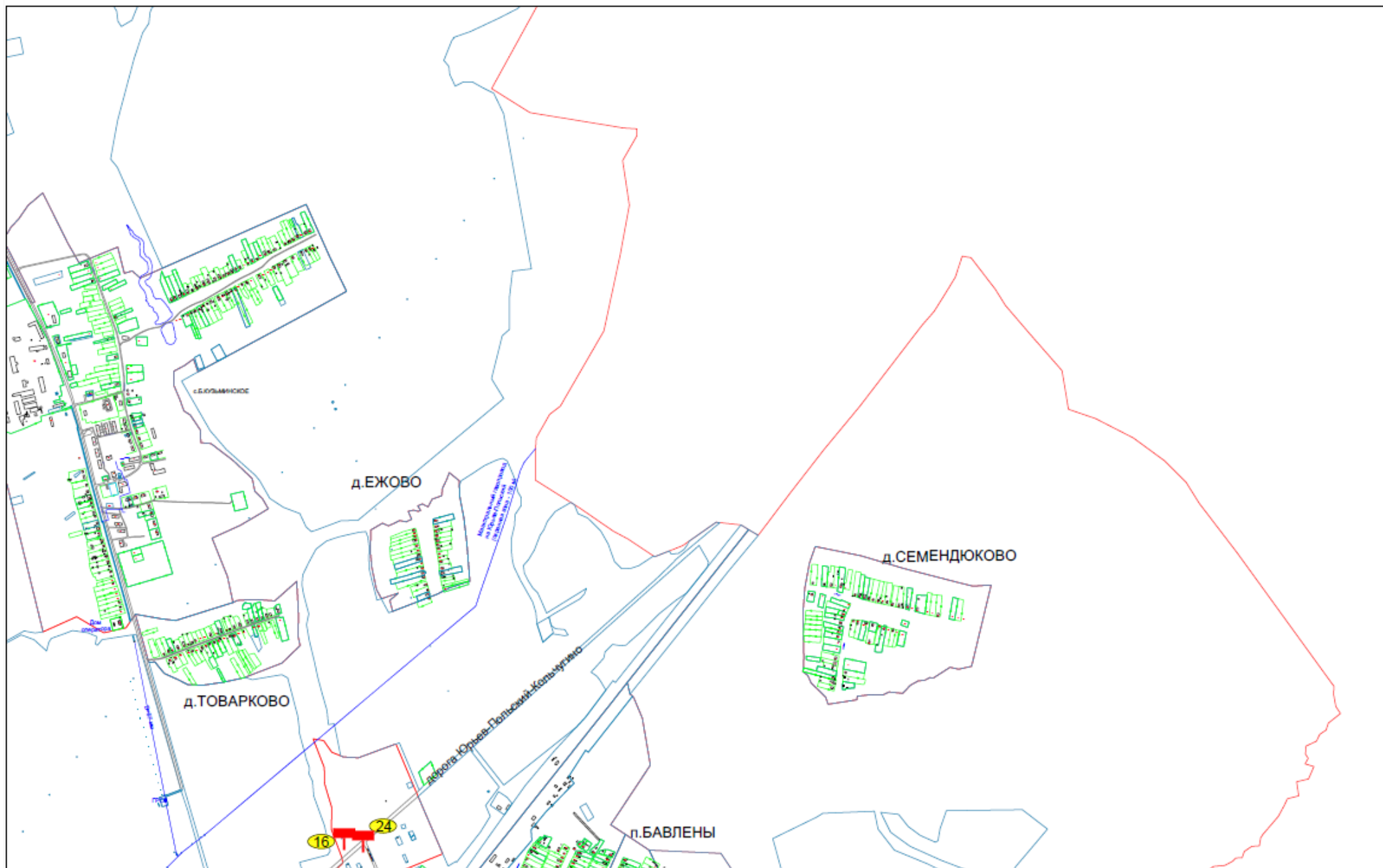


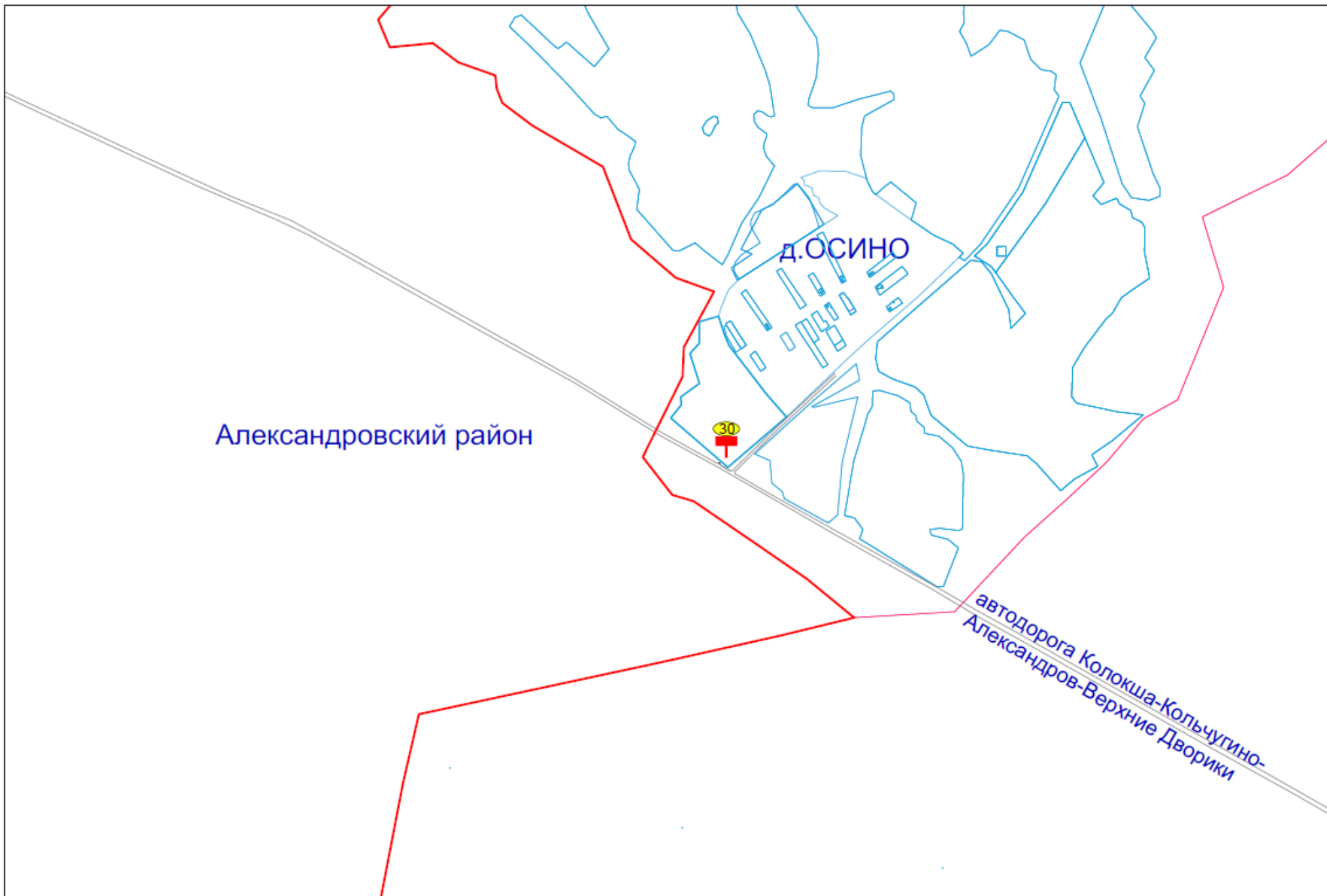
Условные обозначения

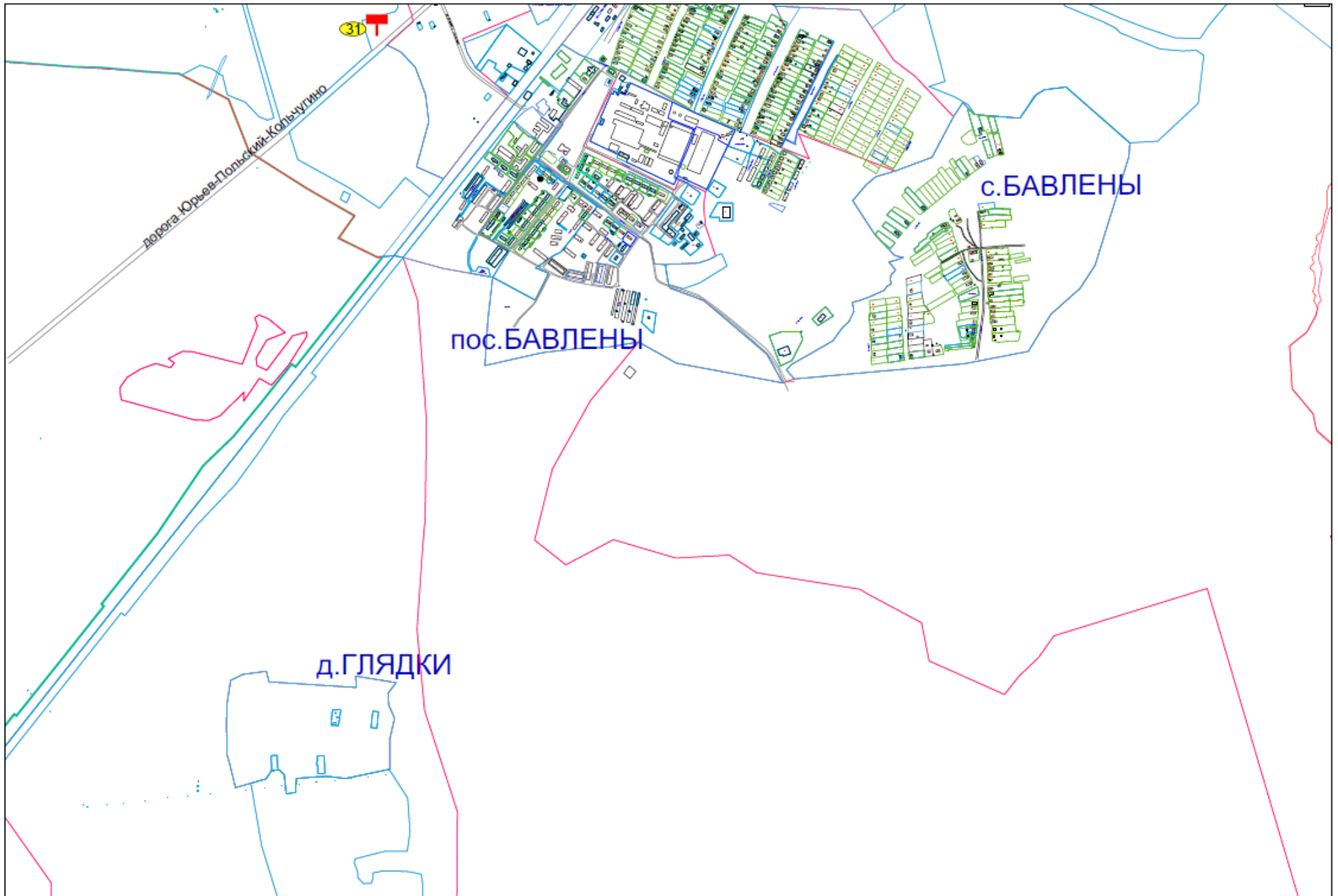
 Проектируемая территория размещения

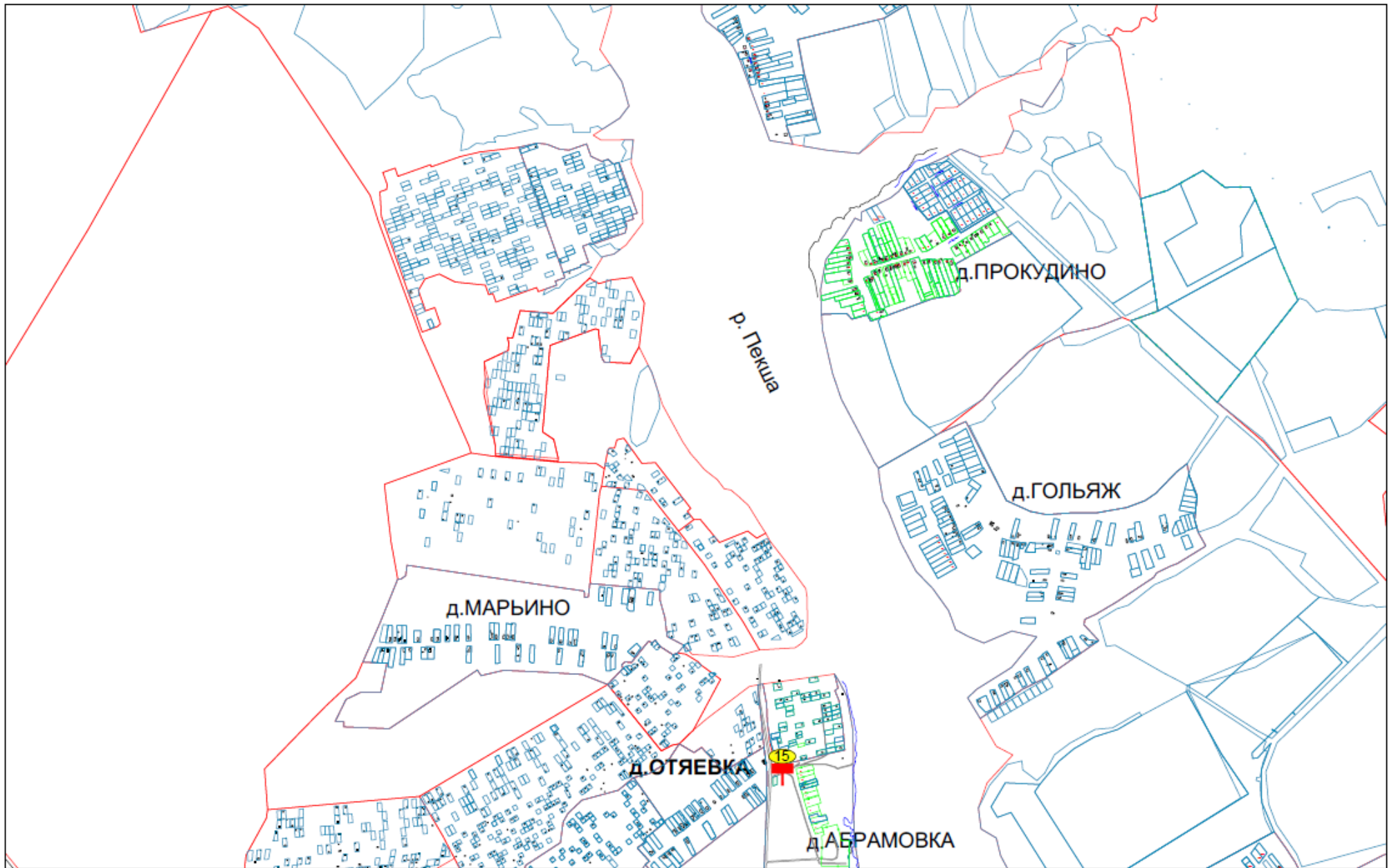
Условные обозначения конструкций

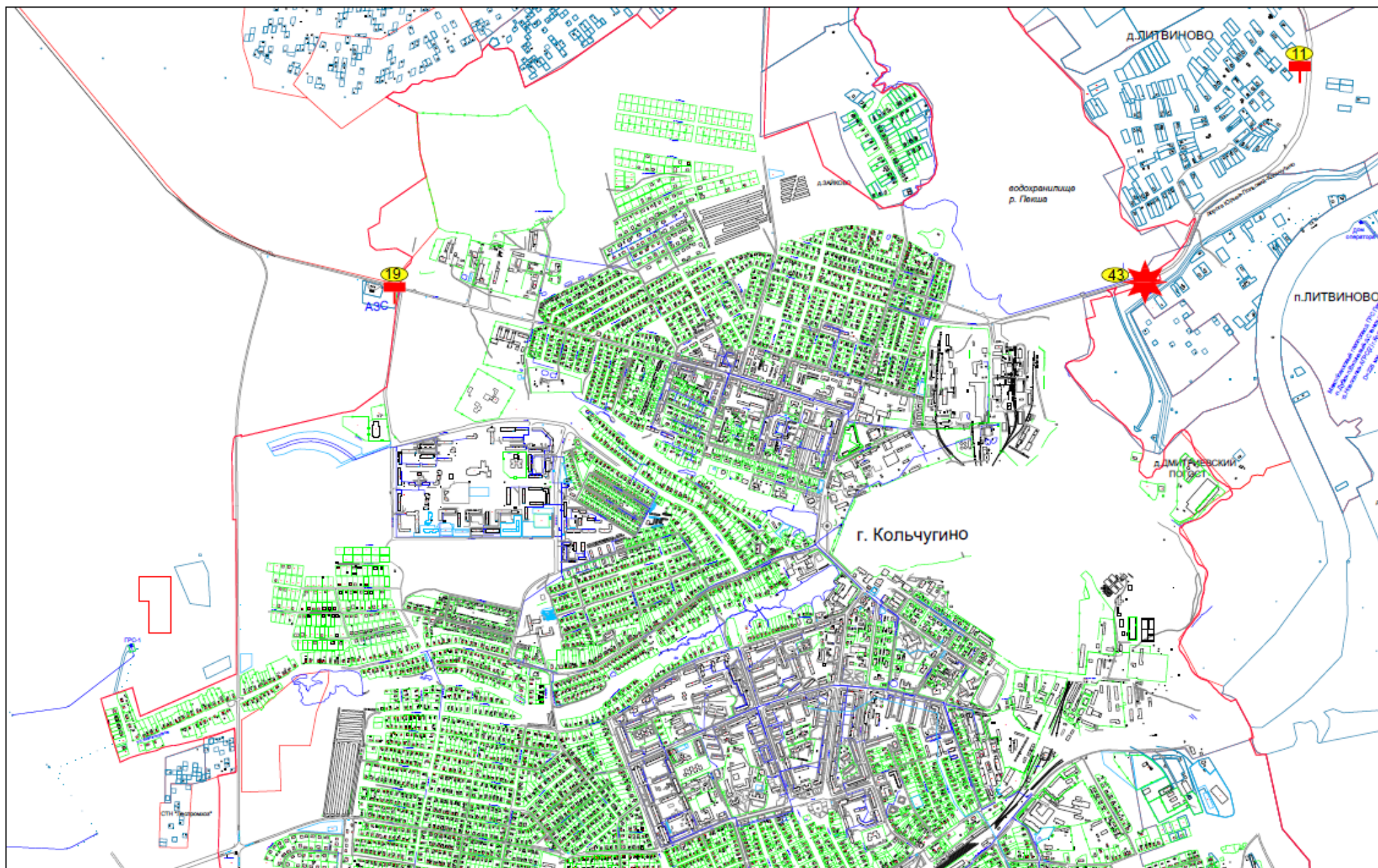
	РЕКЛАМНАЯ КОНСТРУКЦИЯ
	НОВОЕ МЕСТО УСТАНОВКИ
	НОМЕР РЕКЛАМНОЙ КОНСТРУКЦИИ НА КАРТЕ



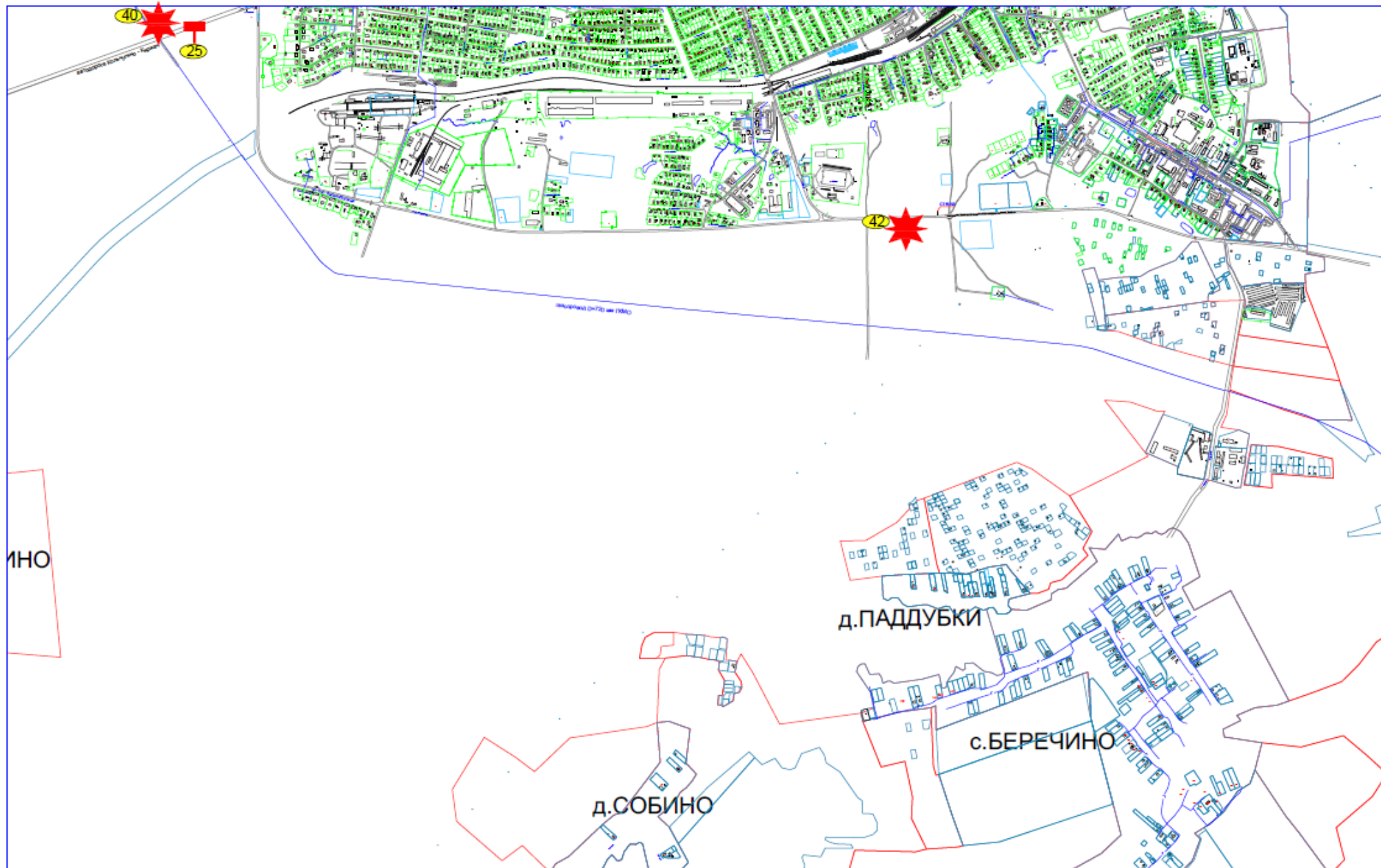








Кольчугинский район 23

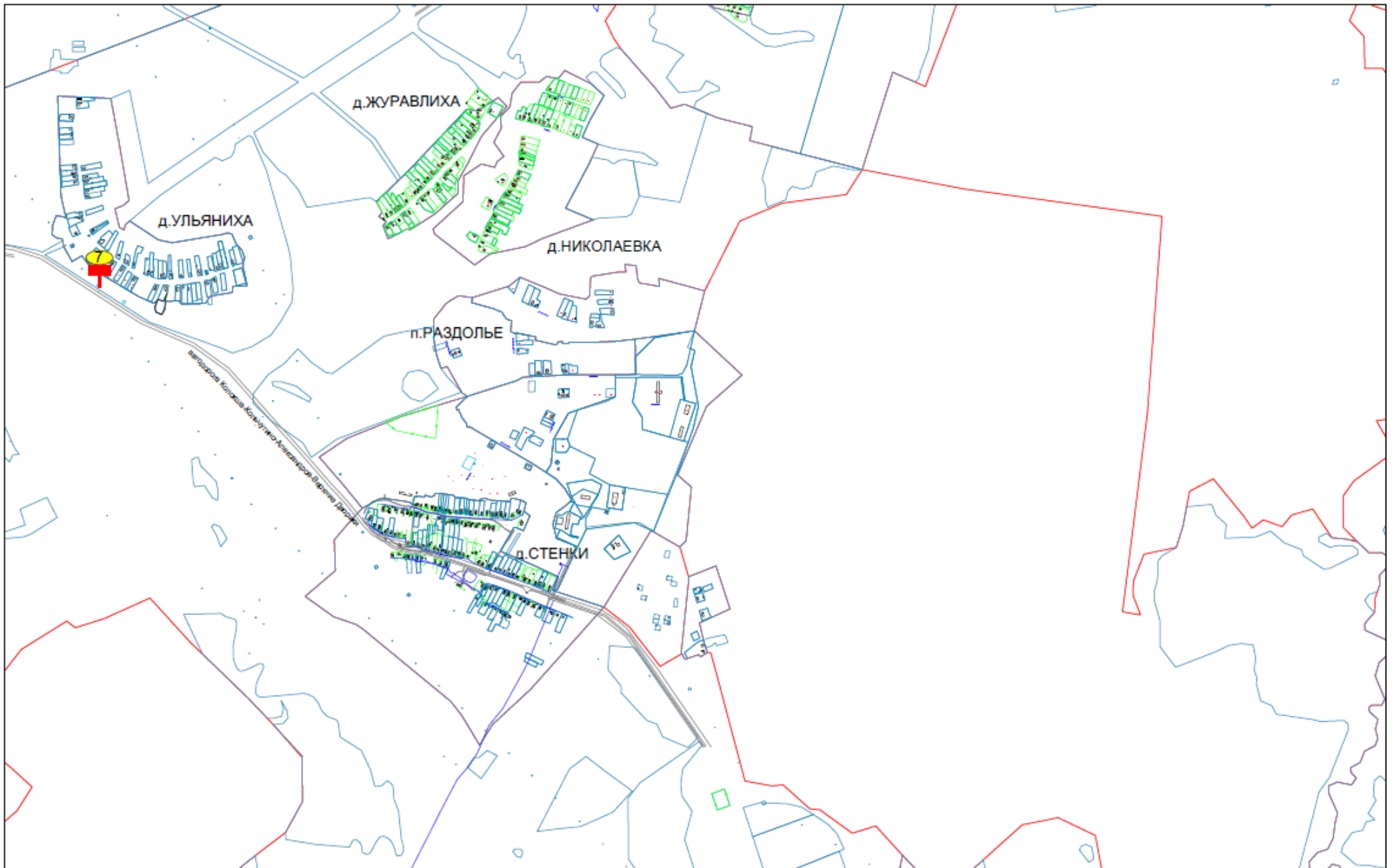


новое место установки

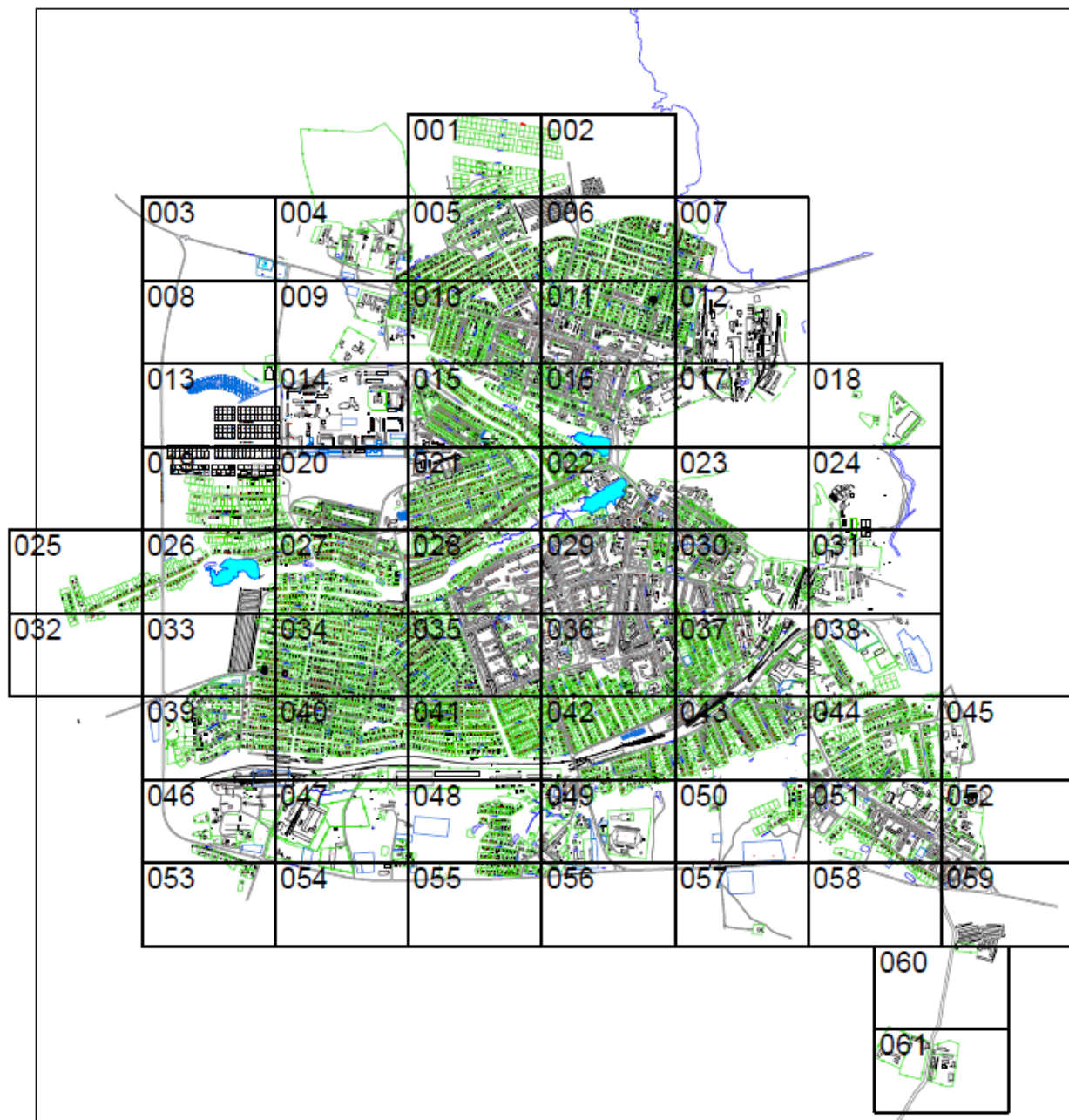


существующая рекламная конструкция


Кольчугинский район 29






КАРТА РАЗМЕЩЕНИЯ РЕКЛАМНЫХ КОНСТРУКЦИЙ НА ТЕРРИТОРИИ ГОРОДА КОЛЬЧУГИНО

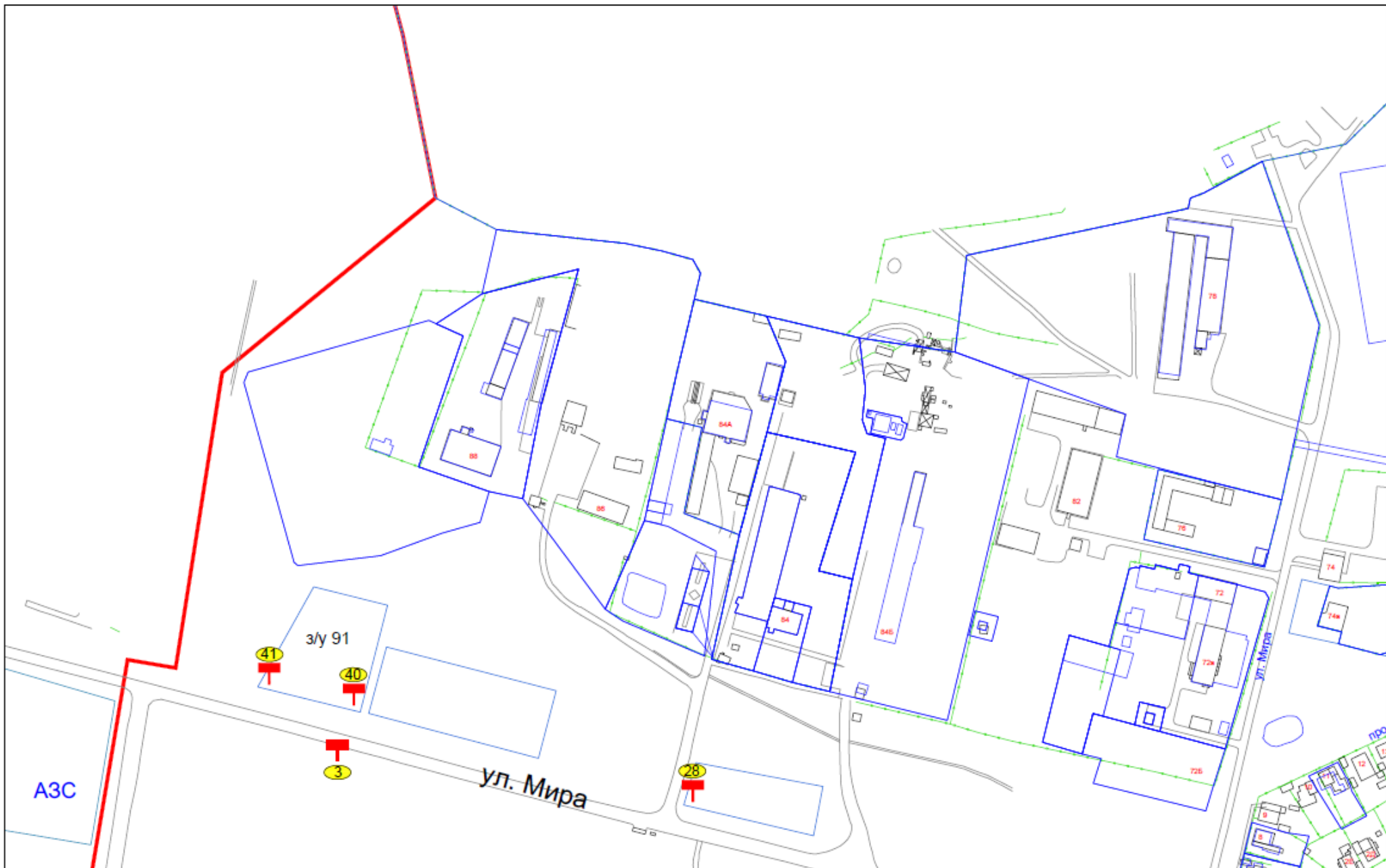


Условные обозначения

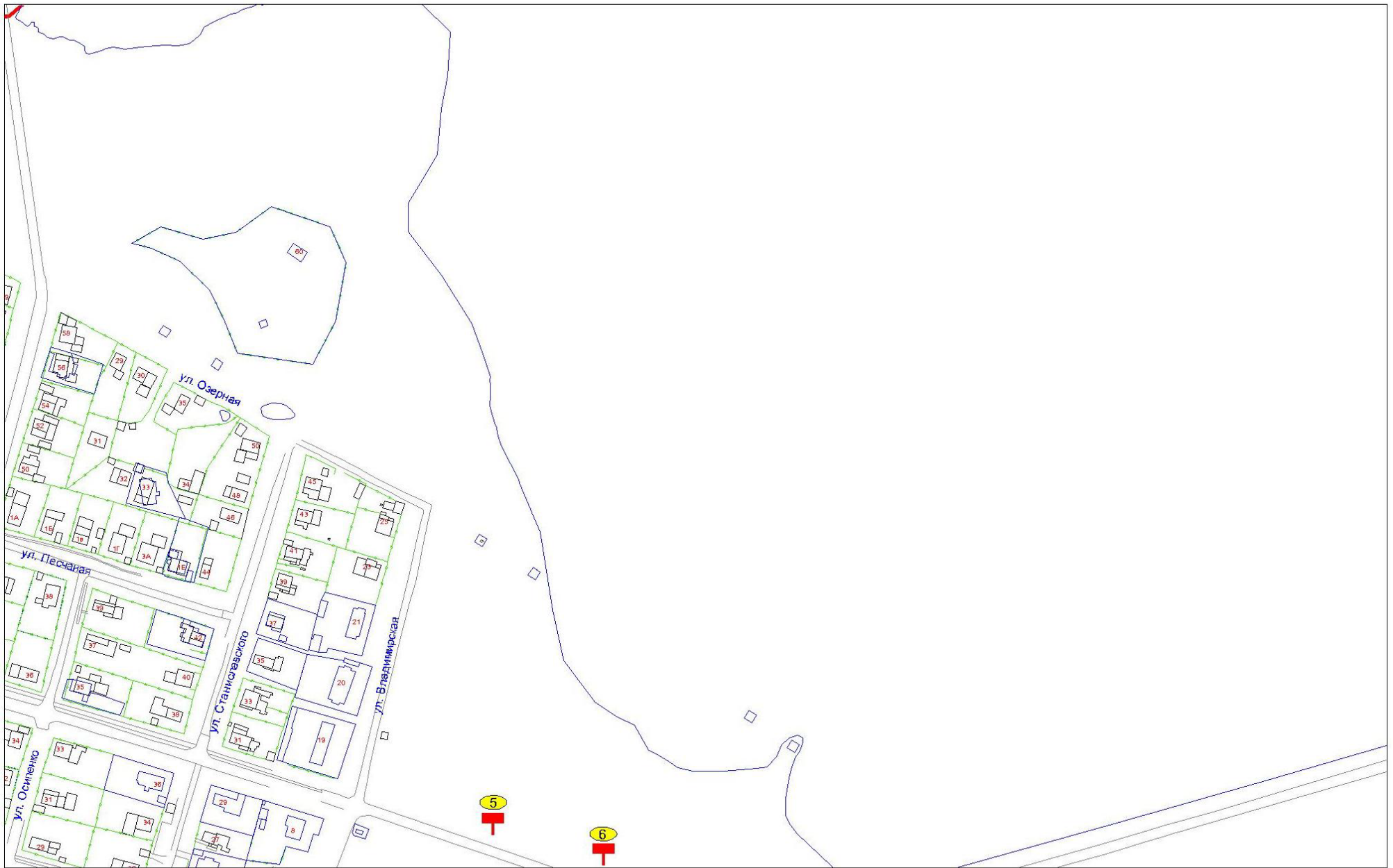
 Проектируемая территория размещения

Условные обозначения конструкций

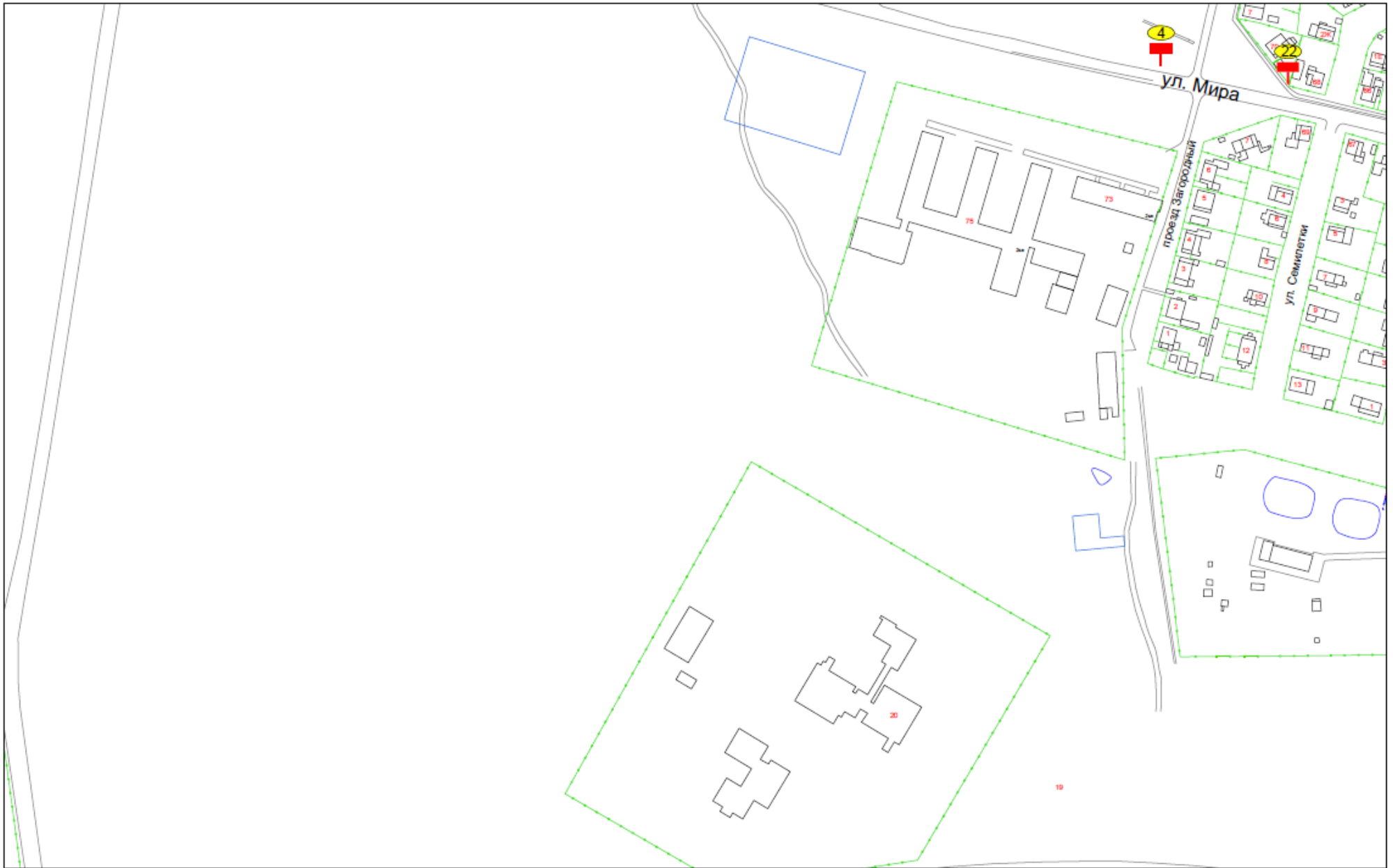
	РЕКЛАМНАЯ КОНСТРУКЦИЯ - ЩИТ
	НОВОЕ МЕСТО УСТАНОВКИ ЩИТА
	НОМЕР РЕКЛАМНОЙ КОНСТРУКЦИИ НА КАРТЕ



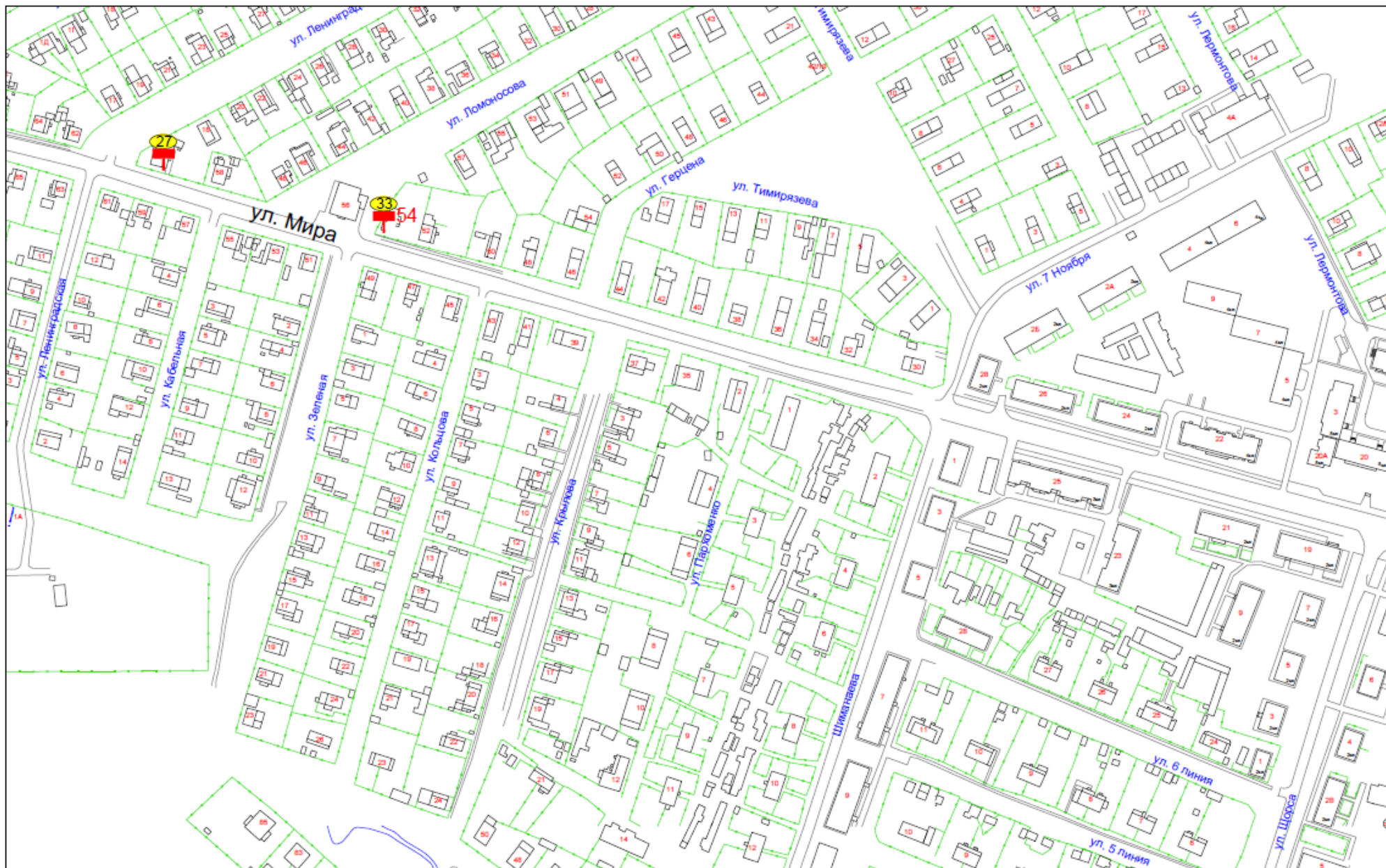
Кольчугино 004



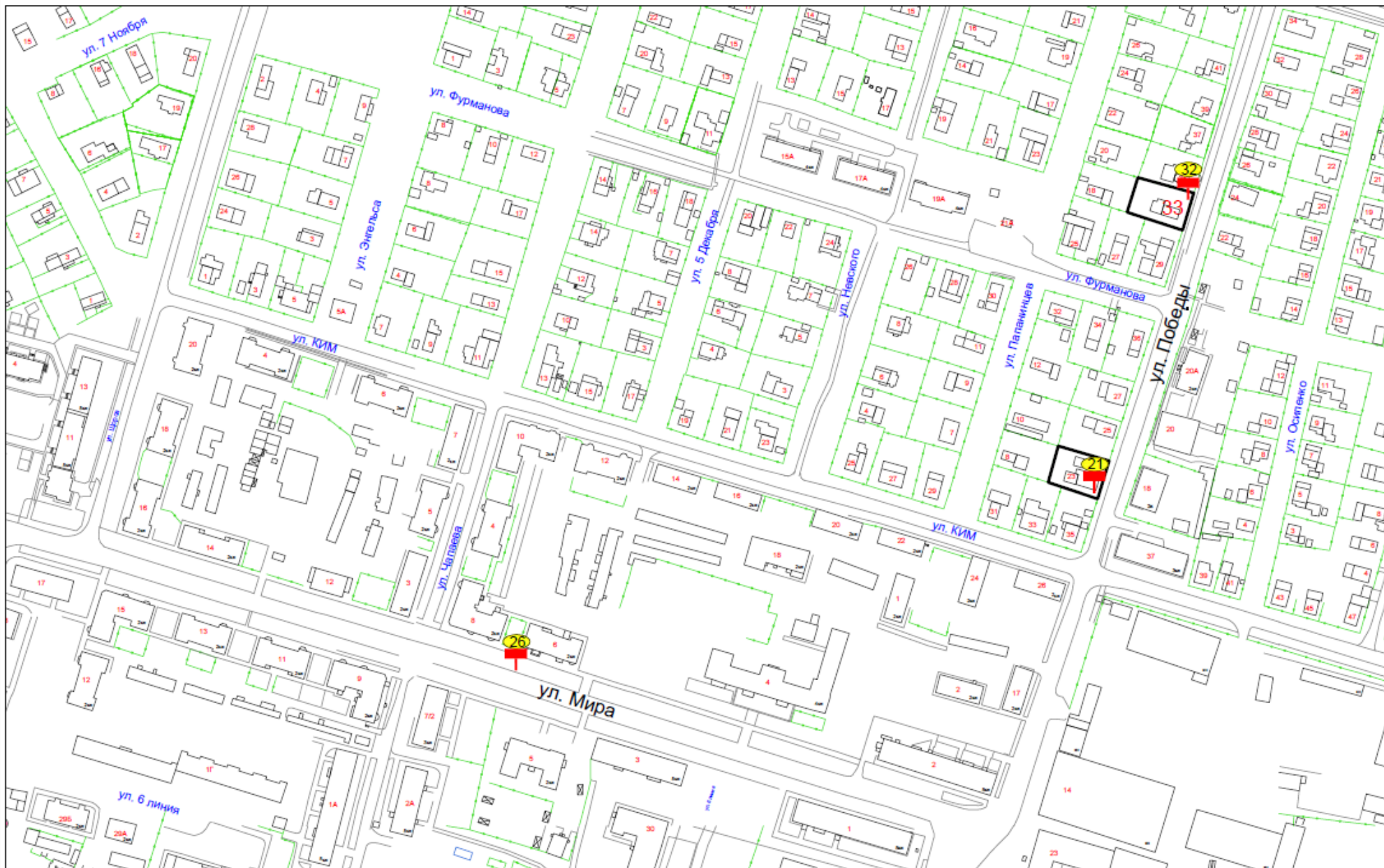
Кольчугино 007



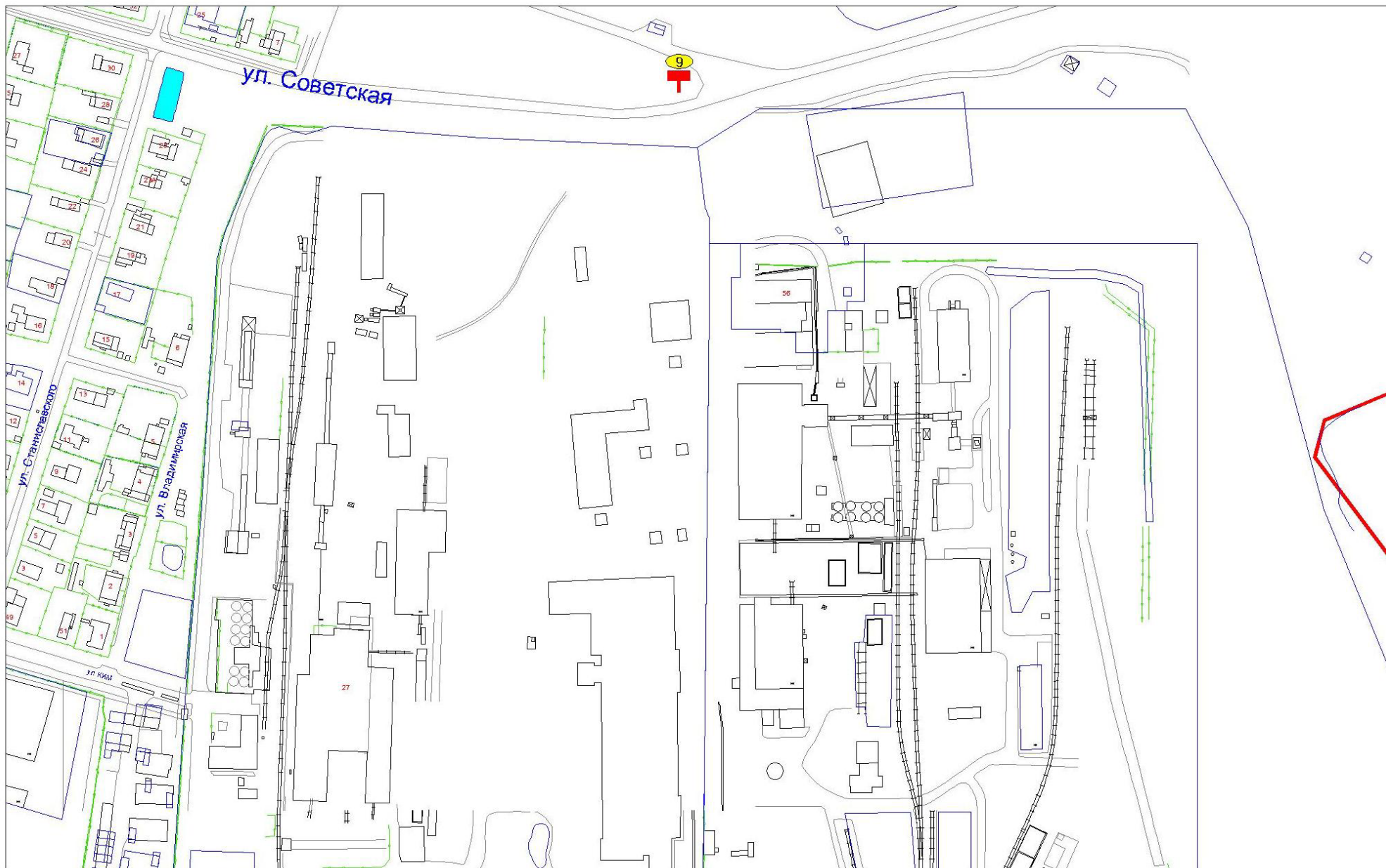
Кольчугино 009



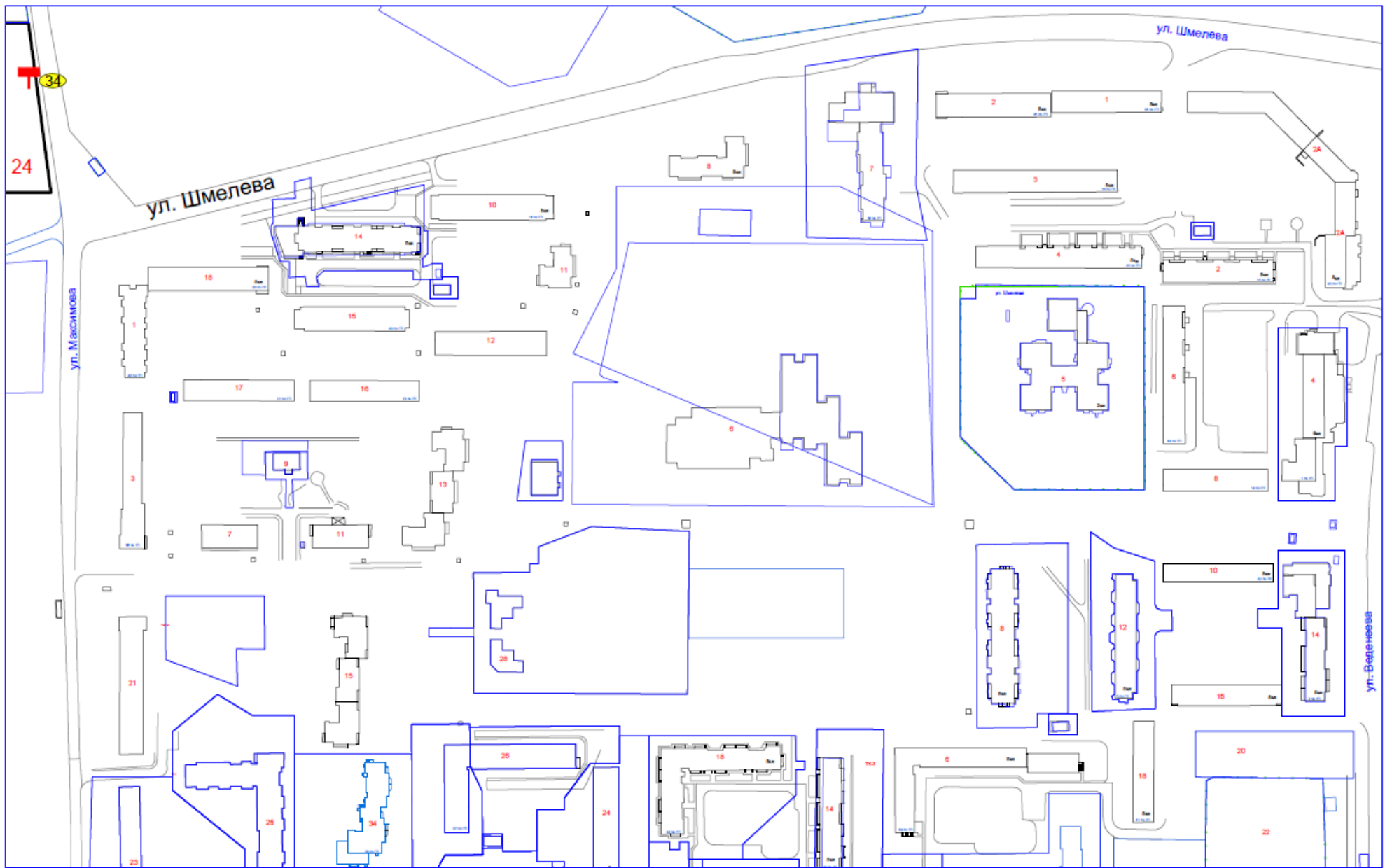
Кольчутино 010



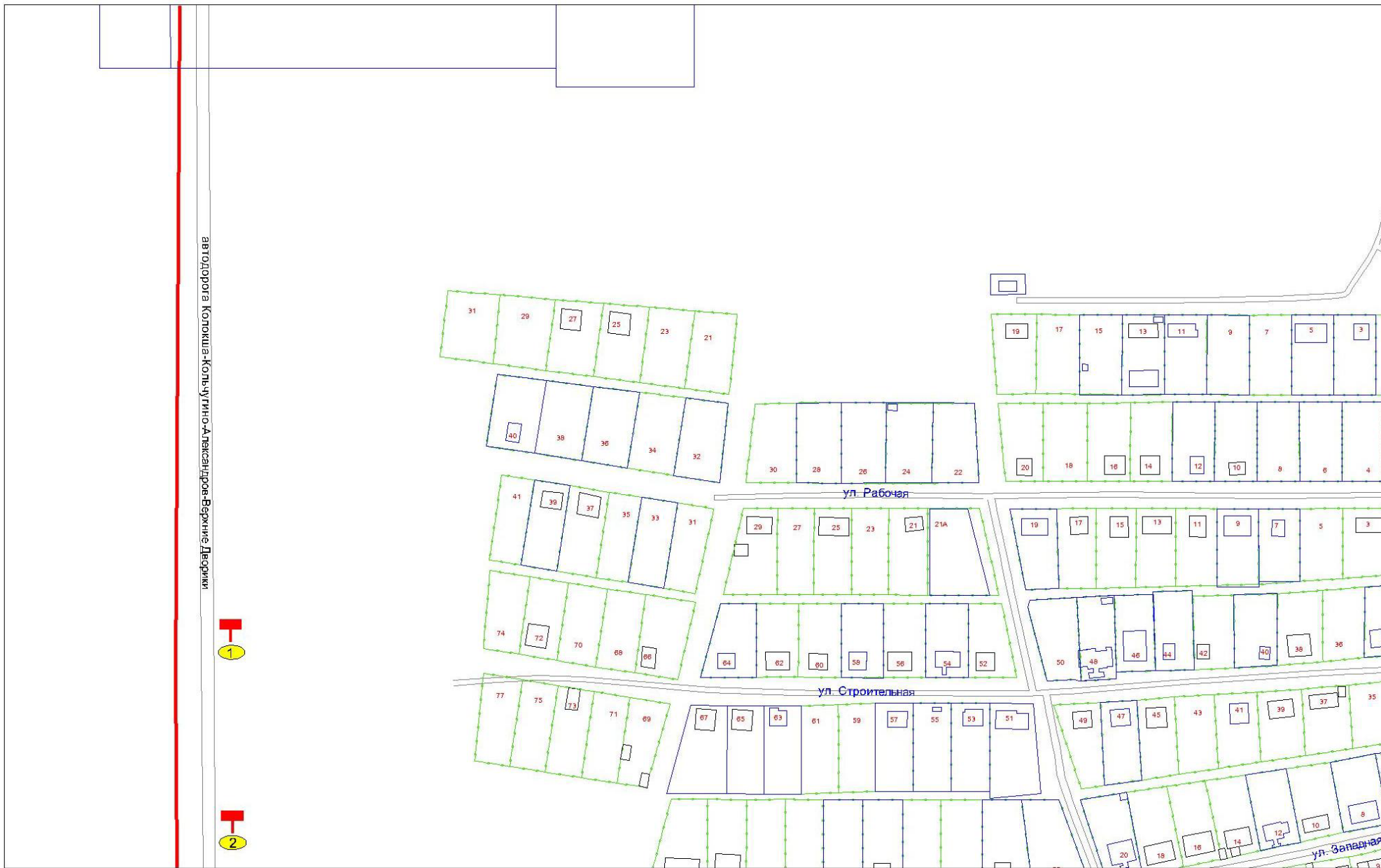
Кольчугино 011



Кольчугино 012



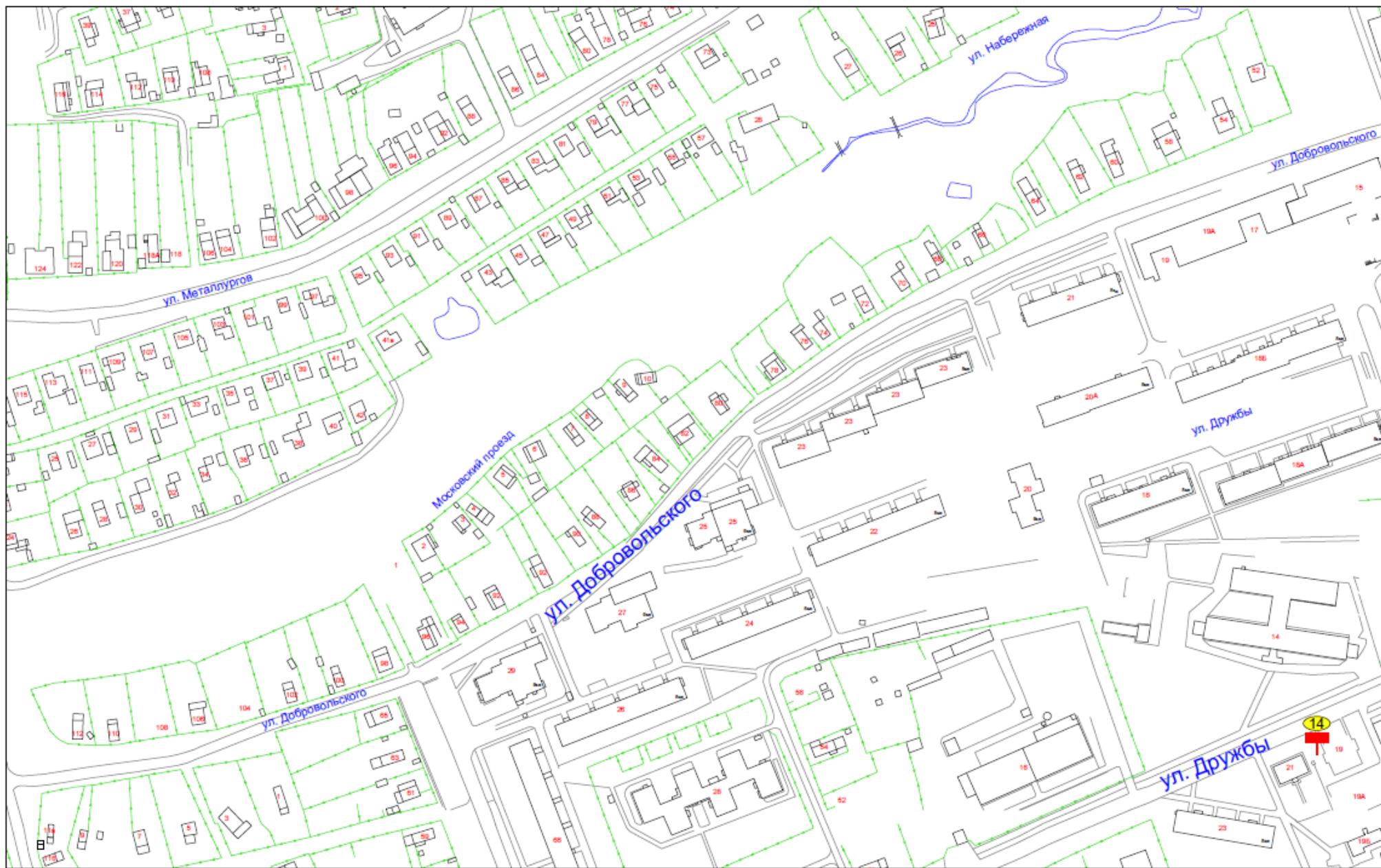
Кольчугино 014



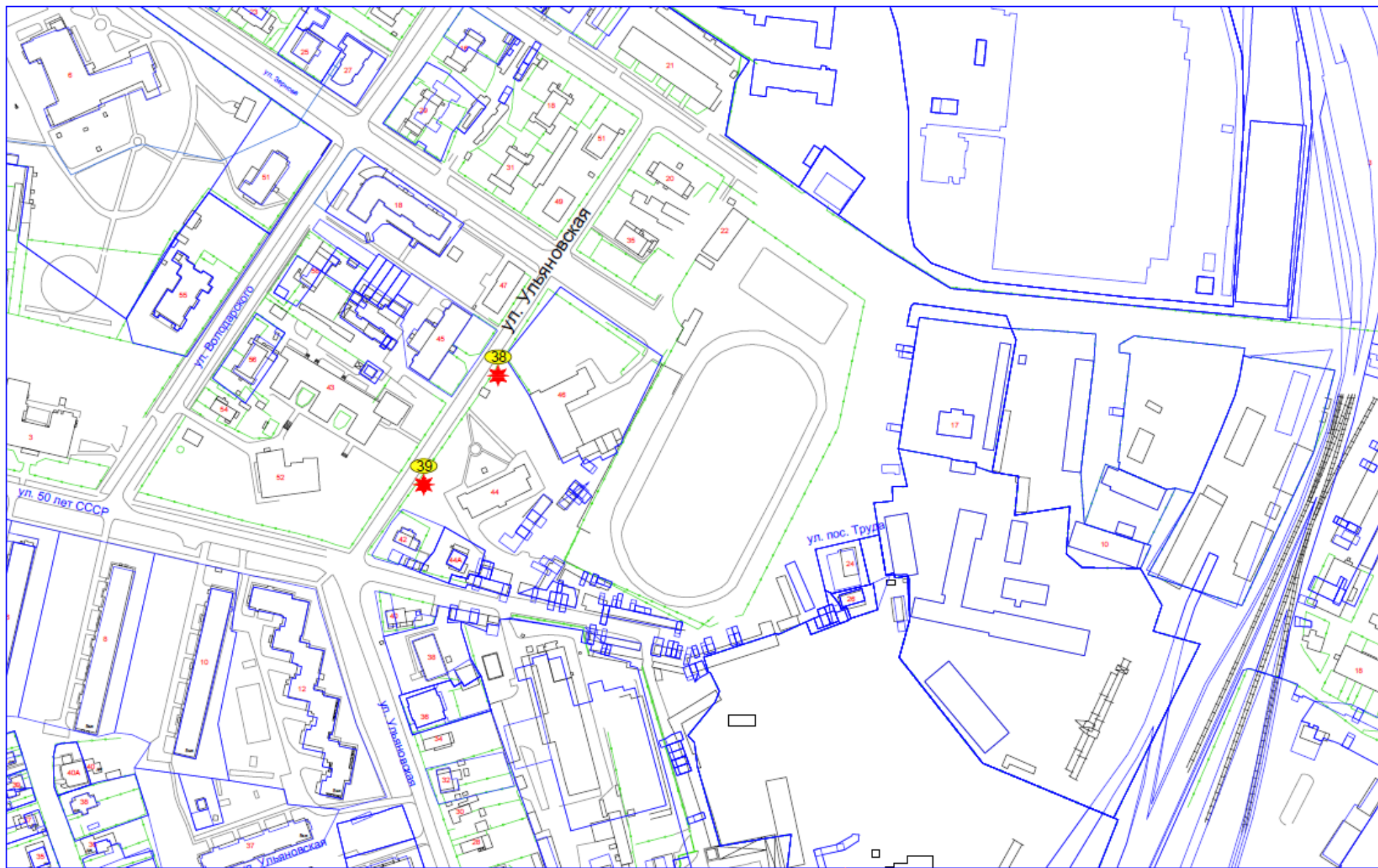
Кольчугино 019




Кольчугино 020



Кольчугино 028



 - новое место установки

Кольчугино 030

СНТ "Орджоникидзе-3"

гаражи

ул. Гагарина

ул. Гагарина

ул. Колхозная

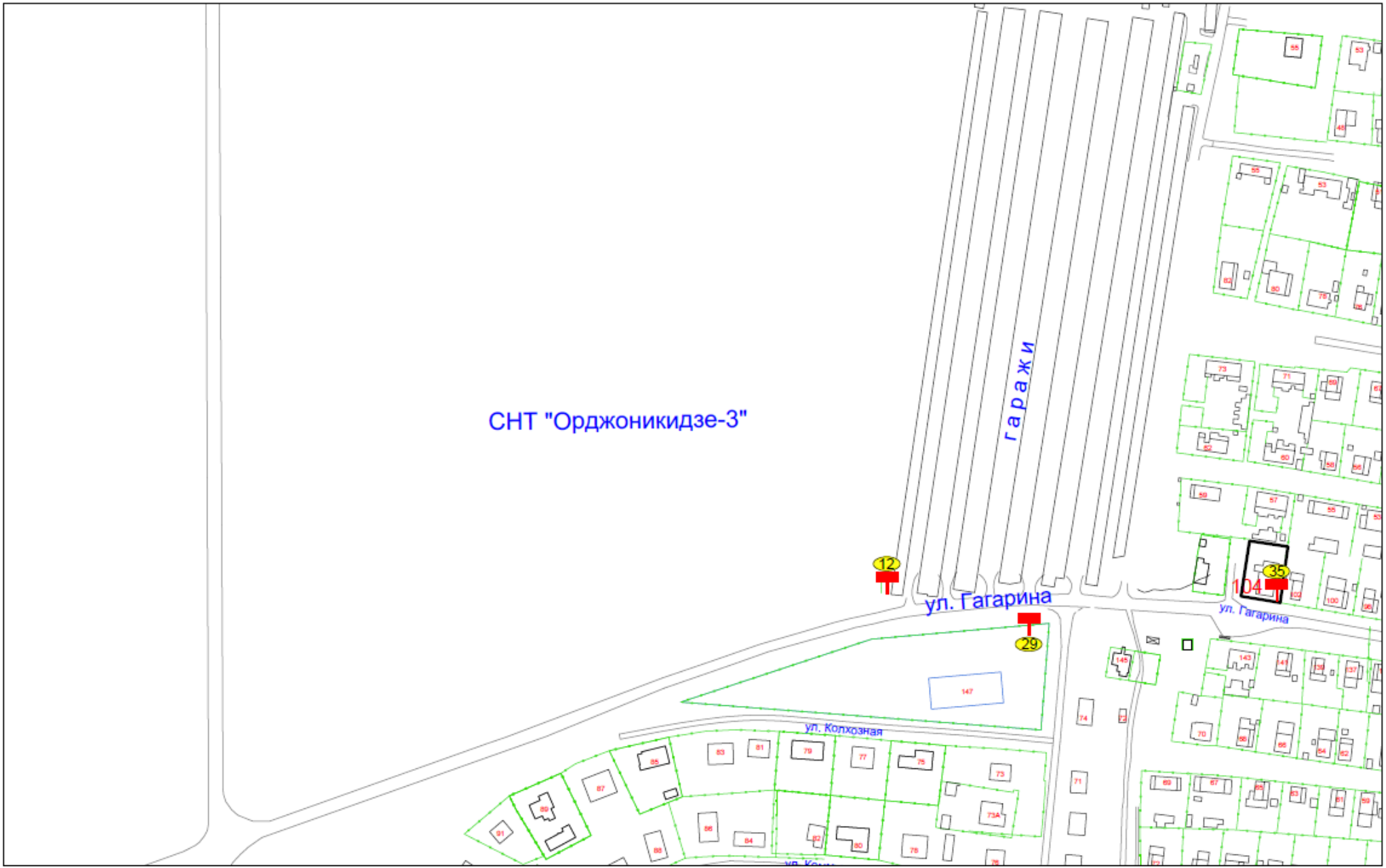
12

29

104

35

Кольчугино 033






Кольчугино 034

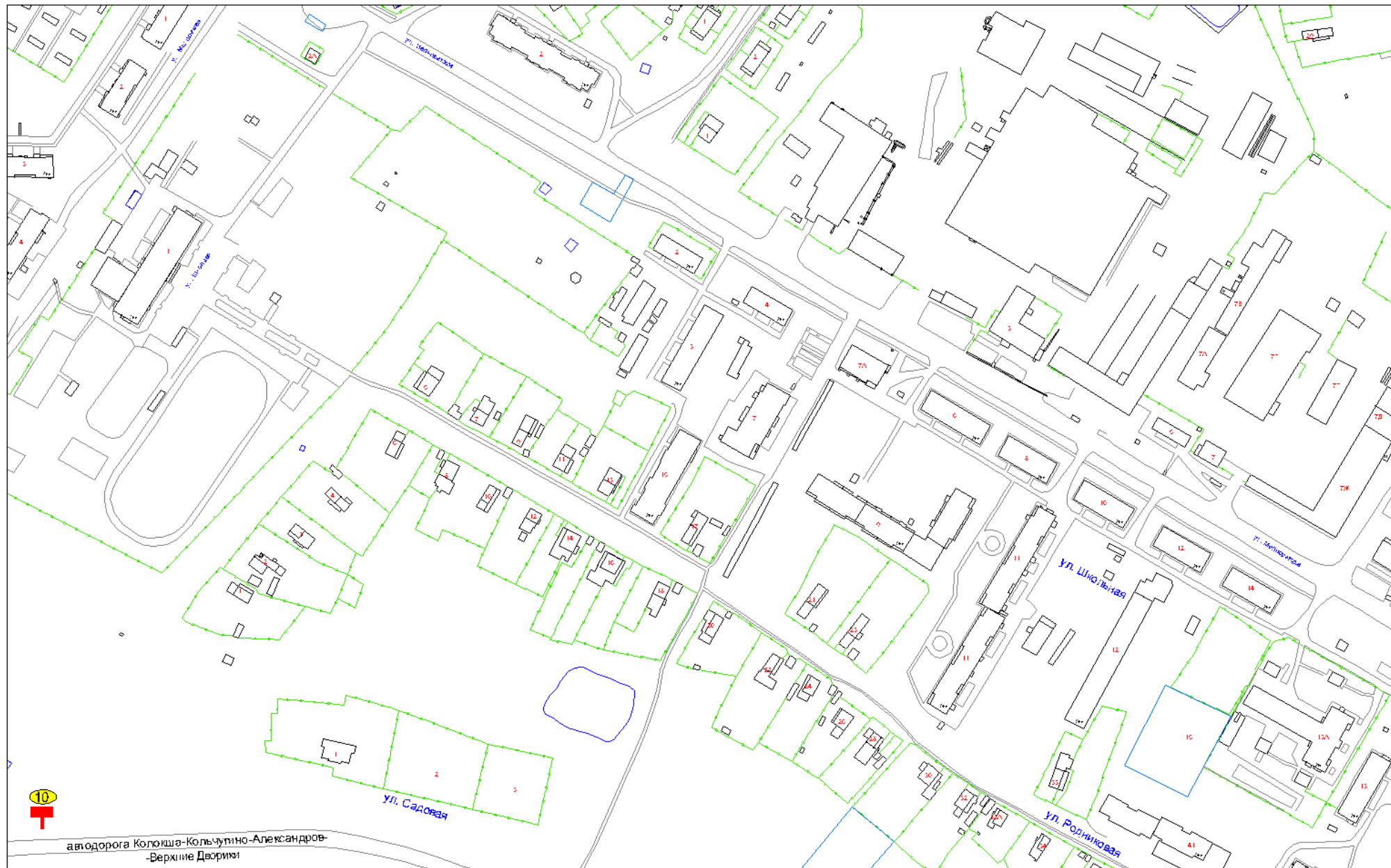


Кольчугино 036

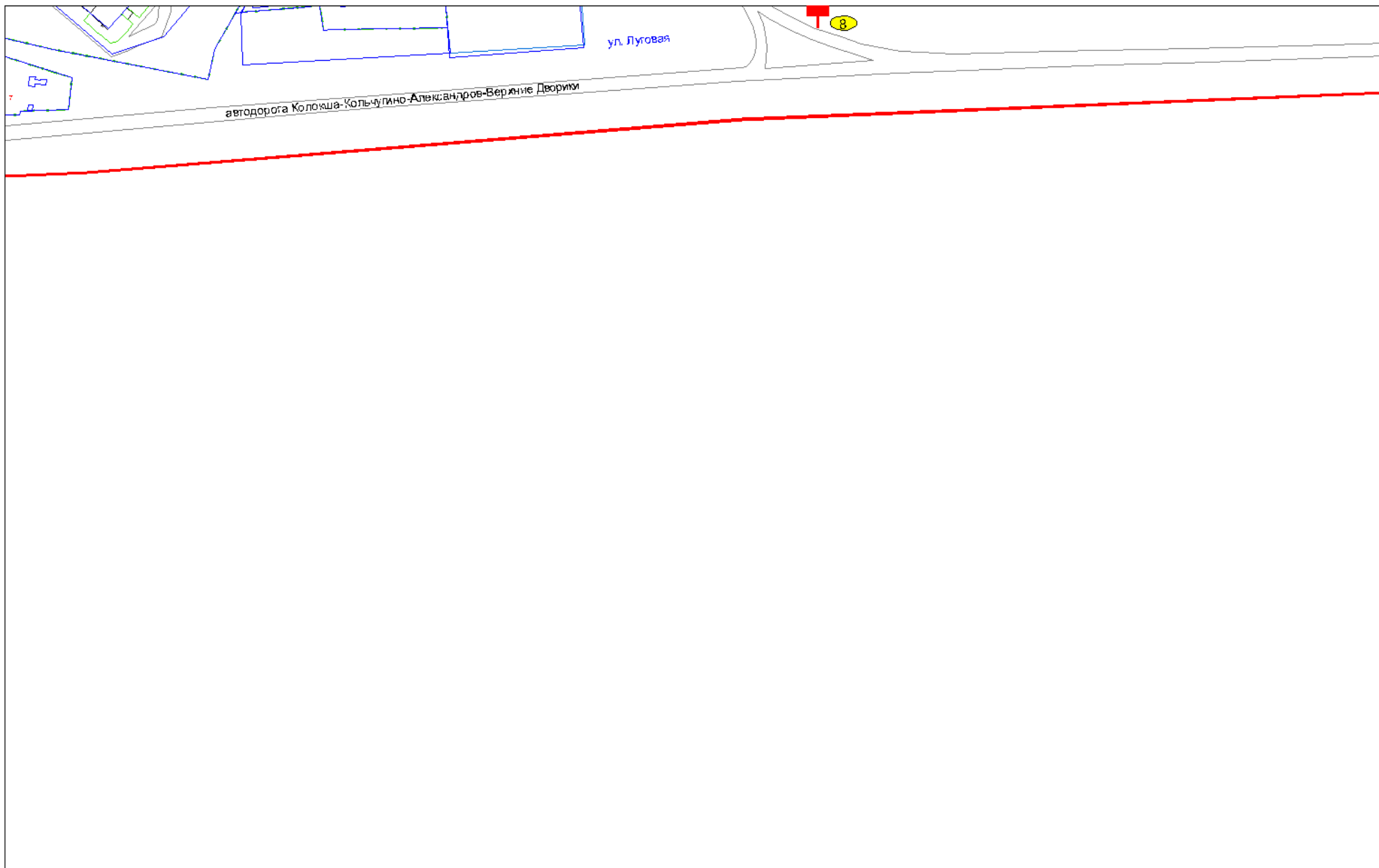


 - новое место установки

Кольчугино 050



Кольчугино 051



Кольчугино 056