



## АДМИНИСТРАЦИЯ КОЛЬЧУГИНСКОГО РАЙОНА

### ПОСТАНОВЛЕНИЕ

От 07.04.2023

№ 299

*О проведении общественных обсуждений по проектам схем расположения земельных участков на кадастровом плане территории под многоквартирными жилыми домами, расположенными в городе Кольчугино Владимирской области*

В целях соблюдения права человека на благоприятные условия жизнедеятельности, прав и законных интересов правообладателей земельных участков и объектов капитального строительства, в соответствии с Федеральным законом от 06.10.2003 № 131-ФЗ «Об общих принципах организации местного самоуправления в Российской Федерации», со статьей 11.10 Земельного кодекса Российской Федерации, со статьей 5.1 Градостроительного кодекса Российской Федерации, Положением «О публичных слушаниях и общественных обсуждениях в муниципальном образовании город Кольчугино Кольчугинского района», утверждённым решением Совета народных депутатов города Кольчугино Кольчугинского района от 28.02.2019 № 138/27, руководствуясь Уставом муниципального образования Кольчугинский район, администрация Кольчугинского района **п о с т а н о в л я е т**:

1. Провести общественные обсуждения по проектам схем расположения земельных участков на кадастровом плане территории под многоквартирными жилыми домами, расположенными в городе Кольчугино Владимирской области (далее – проекты схем расположения земельных участков), согласно приложений №№ 1- 26 к настоящему постановлению.

2. Провести общественные обсуждения с 19.04.2023 по 08.05.2023 по адресу: г. Кольчугино, ул. III Интернационала, д. 62, каб. № 9 в рабочие дни с 10.00 до 12.00 и с 13.00 до 16.00.

3. Утвердить состав комиссии по организации и проведению общественных обсуждений по проектам схем расположения земельных участков, согласно приложению № 27 к настоящему постановлению.

4. Комиссии организовать:

1) оповещение жителей о начале общественных обсуждений в соответствии с Положением о публичных слушаниях и общественных

обсуждениях в муниципальном образовании город Кольчугино Кольчугинского района 12.04.2023;

2) проведение экспозиции по проектам схем расположения земельных участков с 19.04.2023 по 08.05.2023 по адресу: г. Кольчугино, ул. III Интернационала, д. 62, каб. № 9 в рабочие дни с 10.00 ч. до 12.00 ч. и с 13.00 ч. до 16.00 ч.;

3) размещение проектов в информационно – телекоммуникационной сети «Интернет» (далее – сеть Интернет) на официальном сайте муниципального образования Кольчугинский район в информационно – телекоммуникационной сети «Интернет» - [www.kolchadm.ru](http://www.kolchadm.ru) в разделе «Публичные слушания 12.04.2023»;

4) подготовку и оформление протокола общественных обсуждений;

5) подготовку и опубликование заключения по результатам общественных обсуждений в установленный законодательством срок.

5. Установить, что предложения и замечания по проектам схем расположения земельных участков вносятся участниками общественных обсуждений в Комиссию в течение всего периода размещения проектов в сети Интернет и проведения экспозиции по проектам схем расположения земельных участков:

1) посредством электронной почты [ozo@kolchadm.ru](mailto:ozo@kolchadm.ru);

2) в письменной или устной форме в адрес Комиссии по организации и проведению общественных обсуждений (г. Кольчугино, ул. III Интернационала, д. 62, каб. № 9, тел. 2-52-60);

3) посредством записи в книге (журнале) учета посетителей экспозиции по проектам схем расположения земельных участков.

6. Контроль за исполнением настоящего постановления возложить на главу администрации района.

7. Настоящее постановление вступает в силу со дня его официального опубликования.

Глава администрации района

А.Ю. Андрианов

Схема расположения земельного участка или земельных  
участков на кадастровом плане территории

Кадастровый квартал - 33:18:000705

Площадь - 1176 м2

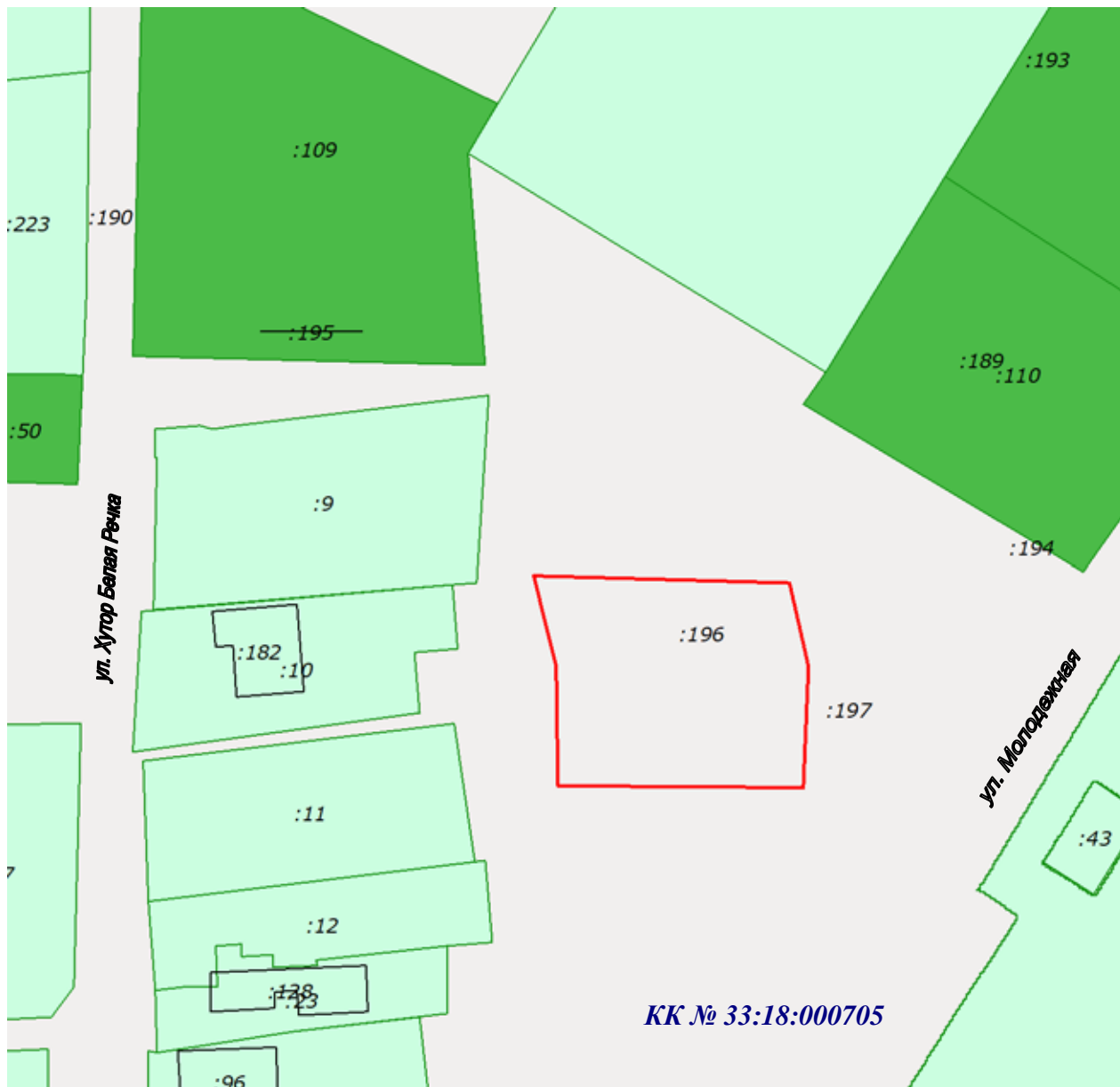
адрес (местоположение) ЗУ: обл. Владимирская, р-н Кольчугинский, МО г  
Кольчугино (городское поселение), г Кольчугино, пос. Белая Речка, ул.  
Молодежная, д.3

Зона (ПЗиЗ): Ж-2. Зона застройки среднеэтажными жилыми домами  
блокированной застройки и малоэтажными многоквартирными жилыми  
домами

Категория: Земли населенных пунктов




Условный номер земельного участка – (указывается в случае, если предусматривается образование двух и более земельных участков)		
Площадь земельного участка <u>1176 м2</u> (указывается проектная площадь образуемого земельного участка, вычисленная с использованием технологических и программных средств, в том числе размещенных на официальном сайте федерального органа исполнительной власти, уполномоченного Правительством Российской Федерации на осуществление государственного кадастрового учета, государственной регистрации прав, ведение Единого государственного реестра недвижимости и предоставление сведений, содержащихся в Едином государственном реестре недвижимости, в информационно-телекоммуникационной сети «Интернет» (далее - официальный сайт), с округлением до 1 квадратного метра. Указанное значение площади земельного участка может быть уточнено при проведении кадастровых работ не более чем на десять процентов)		
Обозначение характерных точек границ	Координаты, м (указываются в случае подготовки схемы расположения земельного участка с использованием технологических и программных средств, в том числе размещенных на официальном сайте. Значения координат, полученные с использованием указанных технологических и программных средств, указываются с округлением до 0,01 метра)	
	X	Y
1	2	3
1	208122.63	158684.8
2	208104.61	158684.05
3	208104.84	158646.73
4	208122.65	158646.3
5	208136.04	158643
6	208134.98	158682.02
1	208122.63	158684.8

**Схема расположения земельного участка или земельных участков на кадастровом плане территории**



Масштаб 1:1000

**Условные обозначения:**

	– граница образуемого земельного участка
	– границы учтенных земельных участков
	– граница кадастрового квартала
1, 2, ..., n	– обозначение характерных точек границ
:93	– надписи кадастровых номеров земельных участков
33:18:000705	– кадастровый номер кадастрового квартала
МСК-33	– система координат

**Схема расположения земельного участка или земельных  
участков на кадастровом плане территории**

**Кадастровый квартал - 33:18:000706**

**Площадь - 1884 м<sup>2</sup>**

**адрес (местоположение) ЗУ: обл. Владимирская, р-н Кольчугинский, МО г**

**Кольчугино (городское поселение), г Кольчугино, пос. Белая Речка, ул.**

**Школьная, д.3**

**Зона (ПЗиЗ): Ж-2. Зона застройки среднеэтажными жилыми домами  
блокированной застройки и малоэтажными многоквартирными жилыми  
домами**




**Категория: Земли населенных пунктов**

Условный номер земельного участка – (указывается в случае, если предусматривается образование двух и более земельных участков)		
Площадь земельного участка <b>1884 м<sup>2</sup></b> (указывается проектная площадь образуемого земельного участка, вычисленная с использованием технологических и программных средств, в том числе размещенных на официальном сайте федерального органа исполнительной власти, уполномоченного Правительством Российской Федерации на осуществление государственного кадастрового учета, государственной регистрации прав, ведение Единого государственного реестра недвижимости и предоставление сведений, содержащихся в Едином государственном реестре недвижимости, в информационно-телекоммуникационной сети «Интернет» (далее - официальный сайт), с округлением до 1 квадратного метра. Указанное значение площади земельного участка может быть уточнено при проведении кадастровых работ не более чем на десять процентов)		
Обозначение характерных точек границ	Координаты, м (указываются в случае подготовки схемы расположения земельного участка с использованием технологических и программных средств, в том числе размещенных на официальном сайте. Значения координат, полученные с использованием указанных технологических и программных средств, указываются с округлением до 0,01 метра)	
	X	Y
1	2	3
1	208040.45	159054.21
2	208011.7	159037.87
3	208018.32	159026.63
4	208021.8	159020.45
5	208000.01	159007.65
6	207996.81	159013.12
7	207979.3	159046.94
8	208007.04	159062.75
9	208028.53	159075.1
10	208031.35	159070.83
1	208040.45	159054.21



Масштаб 1:1000

Условные обозначения:

	– граница образуемого земельного участка
	– границы учтенных земельных участков
	– граница кадастрового квартала
1, 2, ..., n	– обозначение характерных точек границ
:93	– надписи кадастровых номеров земельных участков
33:18:000706	– кадастровый номер кадастрового квартала
МСК-33	– система координат

Приложение № 3  
к постановлению администрации  
Кольчугинского района  
от 07.04.2023 № 299

**Схема расположения земельного участка или земельных  
участков на кадастровом плане территории**

**Кадастровый квартал - 33:18:000310**

**Площадь - 5878 м<sup>2</sup>**

**адрес (местоположение) ЗУ: обл. Владимирская, р-н Кольчугинский, МО г  
Кольчугино (городское поселение), г Кольчугино, ул. 5 Линия Ленинского  
поселка, д.2**

**Зона (ПЗиЗ): Ж-3. Зона застройки многоэтажными многоквартирными  
жилими домами**

**Категория: Земли населенных пунктов**




Условный номер земельного участка – (указывается в случае, если предусматривается образование двух и более земельных участков)		
Площадь земельного участка <b>5878 м<sup>2</sup></b> (указывается проектная площадь образуемого земельного участка, вычисленная с использованием технологических и программных средств, в том числе размещенных на официальном сайте федерального органа исполнительной власти, уполномоченного Правительством Российской Федерации на осуществление государственного кадастрового учета, государственной регистрации прав, ведение Единого государственного реестра недвижимости и предоставление сведений, содержащихся в Едином государственном реестре недвижимости, в информационно-телекоммуникационной сети «Интернет» (далее - официальный сайт), с округлением до 1 квадратного метра. Указанное значение площади земельного участка может быть уточнено при проведении кадастровых работ не более чем на десять процентов)		
Обозначение характерных точек границ	Координаты, м (указываются в случае подготовки схемы расположения земельного участка с использованием технологических и программных средств, в том числе размещенных на официальном сайте. Значения координат, полученные с использованием указанных технологических и программных средств, указываются с округлением до 0,01 метра)	
	X	Y
1	2	3
<b>:ЗУ1(1)</b>		
<b>1</b>	210629.04	157359.98
<b>2</b>	210594.64	157352.86
<b>3</b>	210576.32	157392.73
<b>4</b>	210669.61	157421.36
<b>5</b>	210674.45	157422.86
<b>6</b>	210686.23	157381.06
<b>7</b>	210680.8	157374.97
<b>1</b>	210629.04	157359.98
<b>:ЗУ1(2)</b>		
<b>8</b>	210684.78	157355.97
<b>9</b>	210686.86	157347.86
<b>10</b>	210688.01	157342.94
<b>11</b>	210674.25	157339.43
<b>12</b>	210669.37	157338.15
<b>13</b>	210664.03	157336.59
<b>14</b>	210664.13	157336.19
<b>15</b>	210659.87	157335.1
<b>16</b>	210655.8	157333.87
<b>17</b>	210651.3	157332.51
<b>18</b>	210638.84	157328.76
<b>19</b>	210630.87	157353.95
<b>20</b>	210683.08	157366.01
<b>8</b>	210684.78	157355.97

**Схема расположения земельного участка или земельных участков на кадастровом плане территории**



Масштаб 1:1000

**Условные обозначения:**

	– граница образуемого земельного участка
	– границы учтенных земельных участков
	– граница кадастрового квартала
1, 2, ..., n	– обозначение характерных точек границ
:93	– надписи кадастровых номеров земельных участков
:3У1(1)	– порядковый номер контура границы земельного участка
33:18:000310	– кадастровый номер кадастрового квартала
МСК-33	– система координат



Приложение № 4  
к постановлению администрации  
Кольчугинского района  
от 07.04.2023 № 299

**Схема расположения земельного участка или земельных  
участков на кадастровом плане территории**

**Кадастровый квартал - 33:18:000310**

**Площадь - 1995 м<sup>2</sup>**

**адрес (местоположение) ЗУ: обл. Владимирская, р-н Кольчугинский, МО г**

**Кольчугино (городское поселение), г Кольчугино, ул. Алексеева, д.4**

**Зона (ПЗиЗ): Ж-2. Зона застройки среднеэтажными жилыми домами  
блокированной застройки и малоэтажными многоквартирными жилыми  
домами**

**Категория: Земли населенных пунктов**




Условный номер земельного участка – (указывается в случае, если предусматривается образование двух и более земельных участков)		
Площадь земельного участка <b>1995 м<sup>2</sup></b> (указывается проектная площадь образуемого земельного участка, вычисленная с использованием технологических и программных средств, в том числе размещенных на официальном сайте федерального органа исполнительной власти, уполномоченного Правительством Российской Федерации на осуществление государственного кадастрового учета, государственной регистрации прав, ведение Единого государственного реестра недвижимости и предоставление сведений, содержащихся в Едином государственном реестре недвижимости, в информационно-телекоммуникационной сети «Интернет» (далее - официальный сайт), с округлением до 1 квадратного метра. Указанное значение площади земельного участка может быть уточнено при проведении кадастровых работ не более чем на десять процентов)		
Обозначение характерных точек границ	Координаты, м (указываются в случае подготовки схемы расположения земельного участка с использованием технологических и программных средств, в том числе размещенных на официальном сайте. Значения координат, полученные с использованием указанных технологических и программных средств, указываются с округлением до 0,01 метра)	
	X	Y
1	2	3
1	210527.71	157207.94
2	210524.04	157219.98
3	210536.52	157225.89
4	210535.19	157230.05
5	210523.48	157226.49
6	210515.4	157250.38
7	210547.09	157260.54
8	210555.3	157262.44
9	210562.5	157259.38
10	210563.29	157256.8
11	210565.77	157254.59
12	210568.16	157244.97
13	210565.39	157244.29
14	210573.7	157224.68
15	210562.77	157219.29
16	210558.94	157216.84
17	210557.16	157222.52
18	210552.84	157221.17
19	210552.36	157221.02
20	210554.05	157215.61
1	210527.71	157207.94

**Схема расположения земельного участка или земельных участков на кадастровом плане территории**



Масштаб 1:1000

**Условные обозначения:**

	– граница образуемого земельного участка
	– границы учтенных земельных участков
	– граница кадастрового квартала
1, 2, ..., n	– обозначение характерных точек границ
:93	– надписи кадастровых номеров земельных участков
33:18:000310	– кадастровый номер кадастрового квартала
МСК-33	– система координат

Приложение № 5  
к постановлению администрации  
Кольчугинского района  
от 07.04.2023 № 299

**Схема расположения земельного участка или земельных  
участков на кадастровом плане территории**

**Кадастровый квартал - 33:18:000541**

**Площадь - 872 м<sup>2</sup>**

**адрес (местоположение) ЗУ: обл. Владимирская, р-н Кольчугинский, МО г**

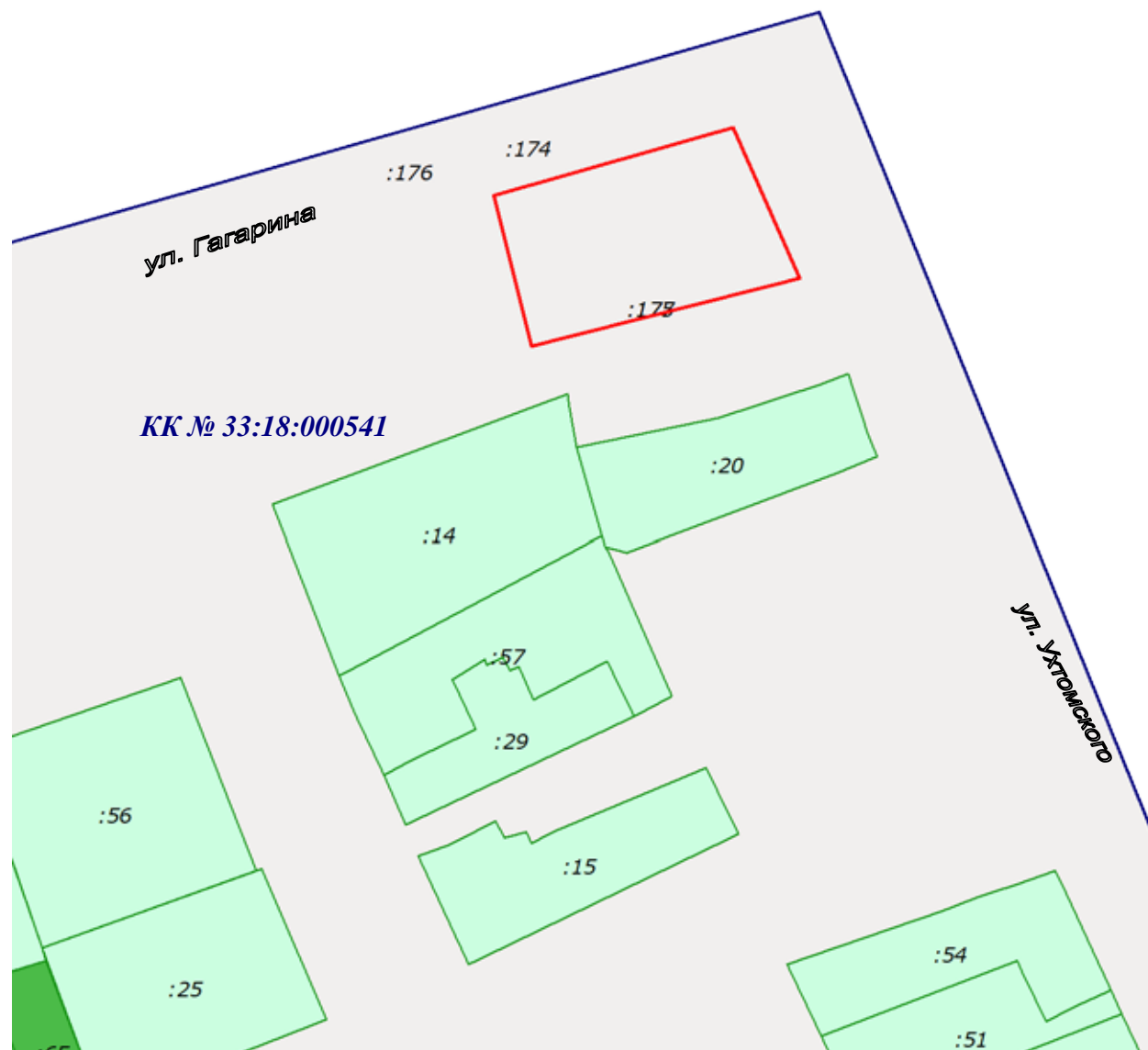
**Кольчугино (городское поселение), г Кольчугино, ул. Гагарина, д.1**

**Зона (ПЗиЗ): Ж-2. Зона застройки среднеэтажными жилыми домами  
блокированной застройки и малоэтажными многоквартирными жилыми  
домами**

**Категория: Земли населенных пунктов**




Условный номер земельного участка – (указывается в случае, если предусматривается образование двух и более земельных участков)		
Площадь земельного участка <b>872 м<sup>2</sup></b> (указывается проектная площадь образуемого земельного участка, вычисленная с использованием технологических и программных средств, в том числе размещенных на официальном сайте федерального органа исполнительной власти, уполномоченного Правительством Российской Федерации на осуществление государственного кадастрового учета, государственной регистрации прав, ведение Единого государственного реестра недвижимости и предоставление сведений, содержащихся в Едином государственном реестре недвижимости, в информационно-телекоммуникационной сети «Интернет» (далее - официальный сайт), с округлением до 1 квадратного метра. Указанное значение площади земельного участка может быть уточнено при проведении кадастровых работ не более чем на десять процентов)		
Обозначение характерных точек границ	Координаты, м (указываются в случае подготовки схемы расположения земельного участка с использованием технологических и программных средств, в том числе размещенных на официальном сайте. Значения координат, полученные с использованием указанных технологических и программных средств, указываются с округлением до 0,01 метра)	
	X	Y
1	2	3
<b>1</b>	<b>208902.33</b>	<b>157302.81</b>
<b>2</b>	<b>208912.01</b>	<b>157337.87</b>
<b>3</b>	<b>208890.44</b>	<b>157347.54</b>
<b>4</b>	<b>208880.87</b>	<b>157308.35</b>
<b>1</b>	<b>208902.33</b>	<b>157302.81</b>

**Схема расположения земельного участка или земельных участков на кадастровом плане территории**



Масштаб 1:1000

**Условные обозначения:**

	– граница образуемого земельного участка
	– границы учтенных земельных участков
	– граница кадастрового квартала
1, 2, ..., n	– обозначение характерных точек границ
:93	– надписи кадастровых номеров земельных участков
33:18:000541	– кадастровый номер кадастрового квартала
МСК-33	– система координат

Приложение № 6  
к постановлению администрации  
Кольчугинского района  
от 07.04.2023 № 299

**Схема расположения земельного участка или земельных  
участков на кадастровом плане территории**

**Кадастровый квартал - 33:18:000541**

**Площадь - 816 м<sup>2</sup>**

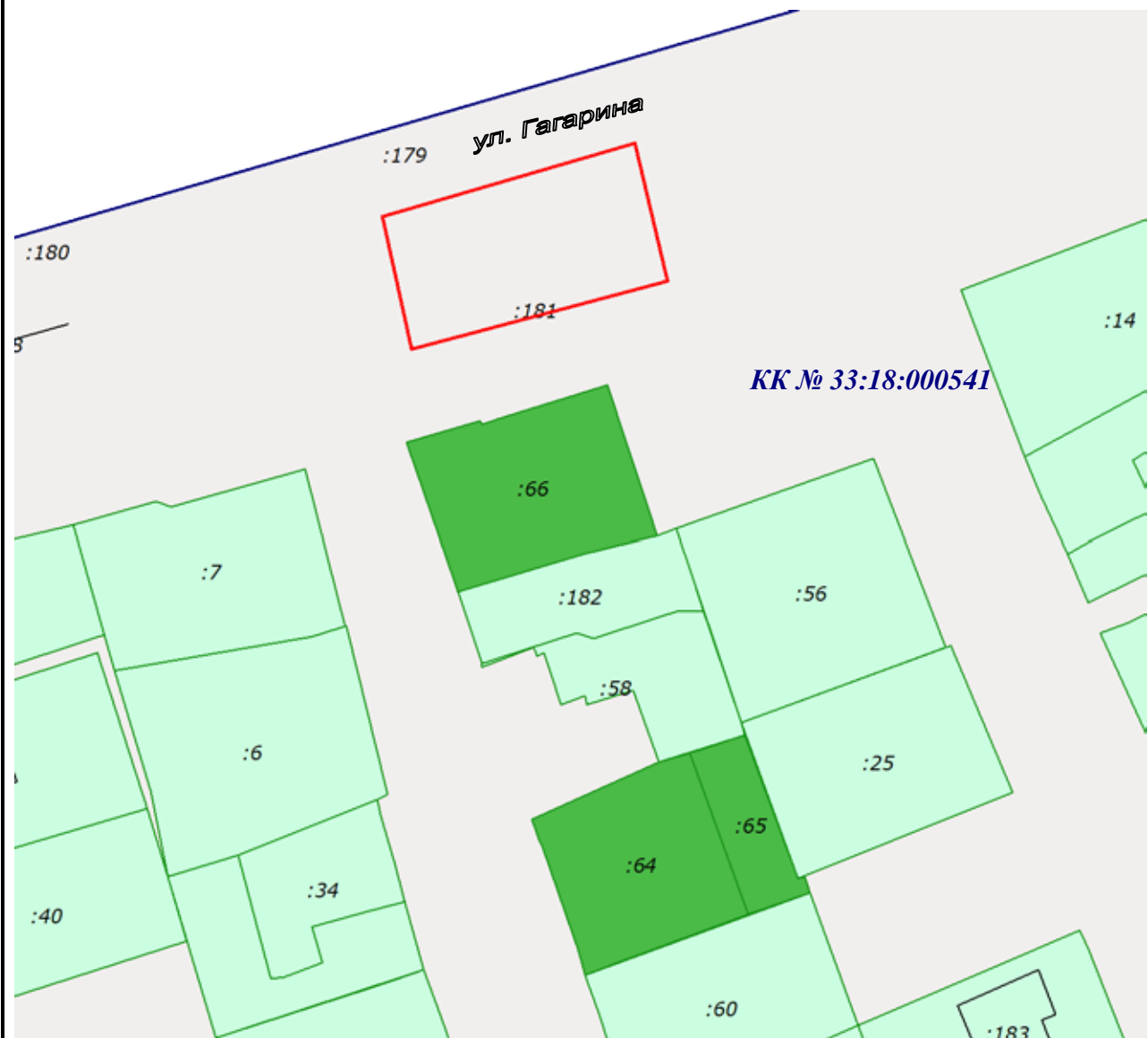
**адрес (местоположение) ЗУ: обл. Владимирская, р-н Кольчугинский, МО г  
Кольчугино (городское поселение), г Кольчугино, ул. Гагарина, д.5**

**Зона (ПЗиЗ): Ж-2. Зона застройки среднеэтажными жилыми домами  
блокированной застройки и малоэтажными многоквартирными жилыми  
домами**

**Категория: Земли населенных пунктов**




Условный номер земельного участка – (указывается в случае, если предусматривается образование двух и более земельных участков)		
Площадь земельного участка <b>816 м<sup>2</sup></b> (указывается проектная площадь образуемого земельного участка, вычисленная с использованием технологических и программных средств, в том числе размещенных на официальном сайте федерального органа исполнительной власти, уполномоченного Правительством Российской Федерации на осуществление государственного кадастрового учета, государственной регистрации прав, ведение Единого государственного реестра недвижимости и предоставление сведений, содержащихся в Едином государственном реестре недвижимости, в информационно-телекоммуникационной сети «Интернет» (далее - официальный сайт), с округлением до 1 квадратного метра. Указанное значение площади земельного участка может быть уточнено при проведении кадастровых работ не более чем на десять процентов)		
Обозначение характерных точек границ	Координаты, м (указываются в случае подготовки схемы расположения земельного участка с использованием технологических и программных средств, в том числе размещенных на официальном сайте. Значения координат, полученные с использованием указанных технологических и программных средств, указываются с округлением до 0,01 метра)	
	X	Y
1	2	3
<b>1</b>	<b>208868.88</b>	<b>157181.63</b>
<b>2</b>	<b>208879.57</b>	<b>157220.36</b>
<b>3</b>	<b>208859.46</b>	<b>157225.24</b>
<b>4</b>	<b>208849.52</b>	<b>157186.21</b>
<b>1</b>	<b>208868.88</b>	<b>157181.63</b>

**Схема расположения земельного участка или земельных участков на кадастровом плане территории**



Масштаб 1:1000

**Условные обозначения:**

	– граница образуемого земельного участка
	– границы учтенных земельных участков
	– граница кадастрового квартала
1, 2, ..., n	– обозначение характерных точек границ
:93	– надписи кадастровых номеров земельных участков
33:18:000541	– кадастровый номер кадастрового квартала
МСК-33	– система координат

Приложение № 7  
к постановлению администрации  
Кольчугинского района  
от 07.04.2023 № 299

**Схема расположения земельного участка или земельных  
участков на кадастровом плане территории**

**Кадастровый квартал - 33:18:000541**

**Площадь – 1187 м2**

**адрес (местоположение) ЗУ: обл. Владимирская, р-н Кольчугинский, МО г**

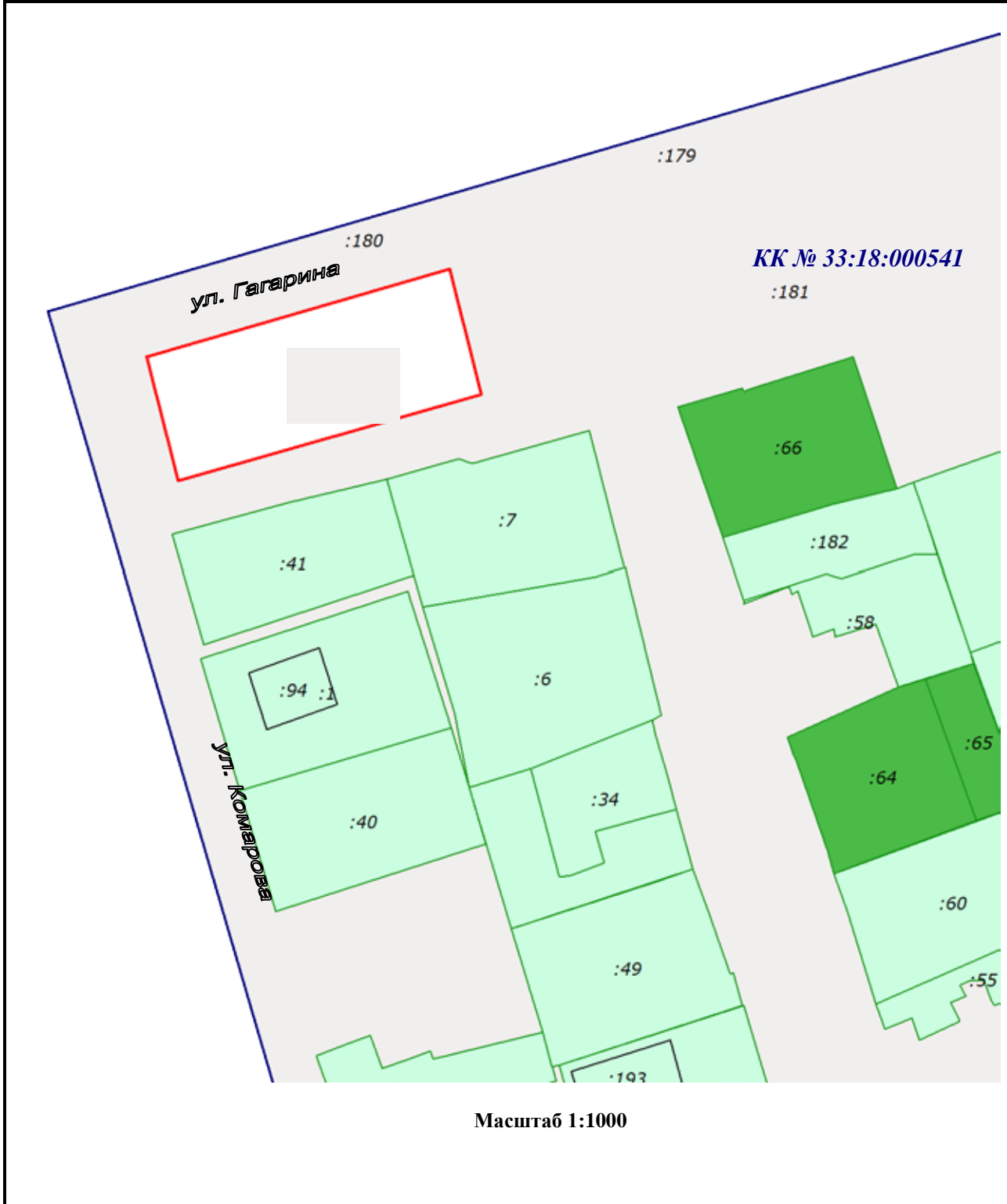
**Кольчугино (городское поселение), г Кольчугино, ул. Гагарина, д.7**

**Зона (ПЗиЗ): Ж-2. Зона застройки среднеэтажными жилыми домами  
блокированной застройки и малоэтажными многоквартирными жилыми  
домами**

**Категория: Земли населенных пунктов**

Условный номер земельного участка – (указывается в случае, если предусматривается образование двух и более земельных участков)		
Площадь земельного участка <b><u>1187 м2</u></b> (указывается проектная площадь образуемого земельного участка, вычисленная с использованием технологических и программных средств, в том числе размещенных на официальном сайте федерального органа исполнительной власти, уполномоченного Правительством Российской Федерации на осуществление государственного кадастрового учета, государственной регистрации прав, ведение Единого государственного реестра недвижимости и предоставление сведений, содержащихся в Едином государственном реестре недвижимости, в информационно-телекоммуникационной сети «Интернет» (далее - официальный сайт), с округлением до 1 квадратного метра. Указанное значение площади земельного участка может быть уточнено при проведении кадастровых работ не более чем на десять процентов)		
Обозначение характерных точек границ	Координаты, м (указываются в случае подготовки схемы расположения земельного участка с использованием технологических и программных средств, в том числе размещенных на официальном сайте. Значения координат, полученные с использованием указанных технологических и программных средств, указываются с округлением до 0,01 метра)	
	X	Y
1	2	3
<b>1</b>	<b>208844.14</b>	<b>157092.06</b>
<b>2</b>	<b>208858.8</b>	<b>157145.28</b>
<b>3</b>	<b>208837.86</b>	<b>157150.73</b>
<b>4</b>	<b>208823.46</b>	<b>157097.56</b>
<b>1</b>	<b>208844.14</b>	<b>157092.06</b>

**Схема расположения земельного участка или земельных участков на кадастровом плане территории**



Масштаб 1:1000

**Условные обозначения:**

	– граница образуемого земельного участка
	– границы учтенных земельных участков
	– граница кадастрового квартала
1, 2, ..., n	– обозначение характерных точек границ
:93	– надписи кадастровых номеров земельных участков
33:18:000541	– кадастровый номер кадастрового квартала
МСК-33	– система координат



**Схема расположения земельного участка или земельных  
участков на кадастровом плане территории**

**Кадастровый квартал - 33:18:000316**

**Площадь – 2418 м2**

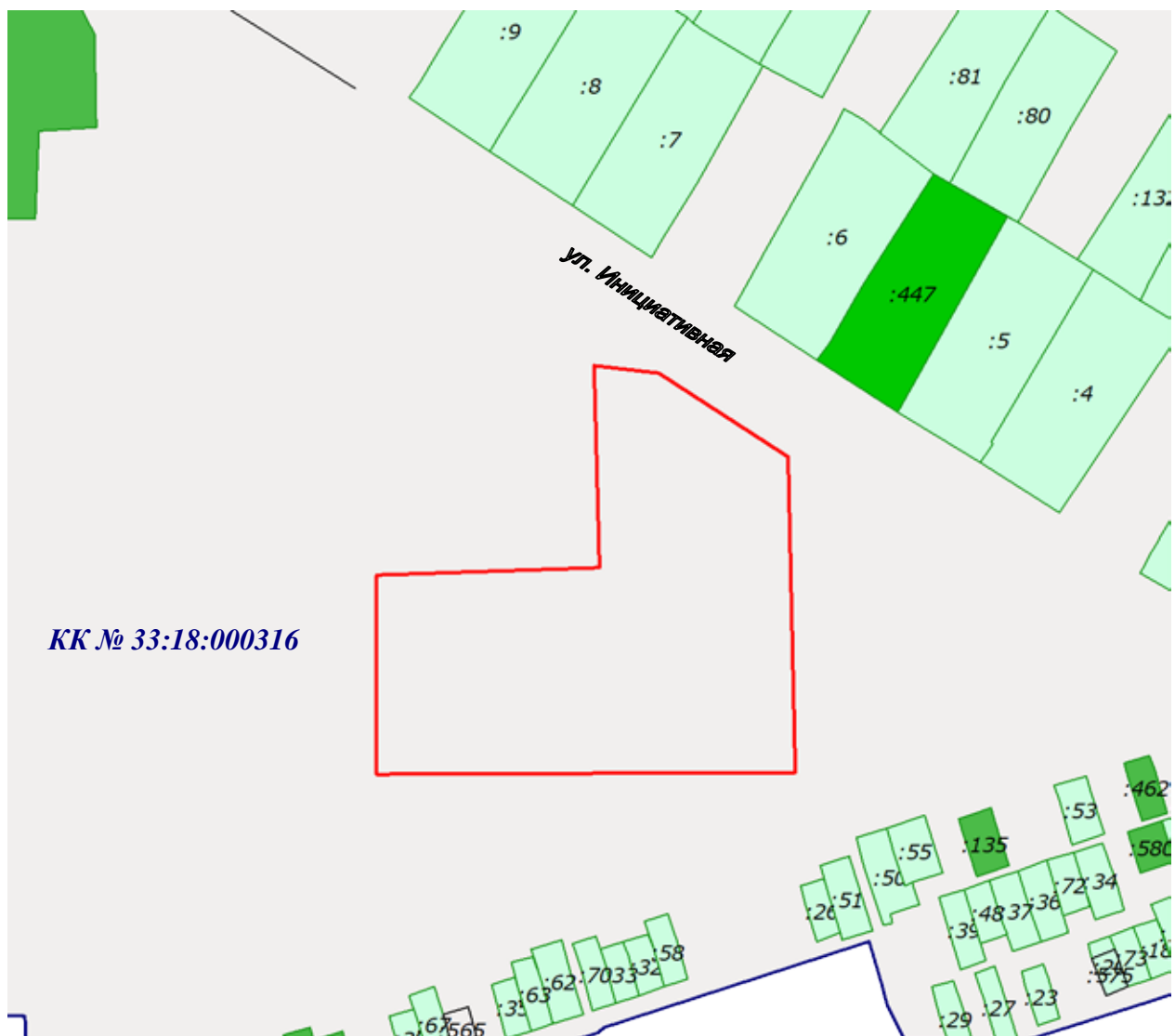
**адрес (местоположение) ЗУ: обл. Владимирская, р-н Кольчугинский, МО г  
Кольчугино (городское поселение), г Кольчугино, ул. Инициативная, д.18**

**Зона (ПЗиЗ): Ж-3. Зона застройки многоэтажными многоквартирными  
жилими домами**

**Категория: Земли населенных пунктов**




Условный номер земельного участка – (указывается в случае, если предусматривается образование двух и более земельных участков)		
Площадь земельного участка <b>2418 м2</b> (указывается проектная площадь образуемого земельного участка, вычисленная с использованием технологических и программных средств, в том числе размещенных на официальном сайте федерального органа исполнительной власти, уполномоченного Правительством Российской Федерации на осуществление государственного кадастрового учета, государственной регистрации прав, ведение Единого государственного реестра недвижимости и предоставление сведений, содержащихся в Едином государственном реестре недвижимости, в информационно-телекоммуникационной сети «Интернет» (далее - официальный сайт), с округлением до 1 квадратного метра. Указанное значение площади земельного участка может быть уточнено при проведении кадастровых работ не более чем на десять процентов)		
Обозначение характерных точек границ	Координаты, м (указываются в случае подготовки схемы расположения земельного участка с использованием технологических и программных средств, в том числе размещенных на официальном сайте. Значения координат, полученные с использованием указанных технологических и программных средств, указываются с округлением до 0,01 метра)	
	X	Y
1	2	3
<b>1</b>	<b>210237.94</b>	<b>156474.95</b>
<b>2</b>	<b>210236.79</b>	<b>156484.25</b>
<b>3</b>	<b>210225.07</b>	<b>156503.19</b>
<b>4</b>	<b>210180.4</b>	<b>156504.36</b>
<b>5</b>	<b>210180.32</b>	<b>156443.02</b>
<b>6</b>	<b>210208.38</b>	<b>156443.03</b>
<b>7</b>	<b>210209.54</b>	<b>156475.59</b>
<b>1</b>	<b>210237.94</b>	<b>156474.95</b>

**Схема расположения земельного участка или земельных участков на кадастровом плане территории**



Масштаб 1:1000

**Условные обозначения:**

	– граница образуемого земельного участка
	– границы учтенных земельных участков
	– граница кадастрового квартала
1, 2, ..., n	– обозначение характерных точек границ
:93	– надписи кадастровых номеров земельных участков
33:18:000316	– кадастровый номер кадастрового квартала
МСК-33	– система координат

Приложение № 9  
к постановлению администрации  
Кольчугинского района  
от 07.04.2023 № 299

**Схема расположения земельного участка или земельных  
участков на кадастровом плане территории**

**Кадастровый квартал - 33:18:000552**

**Площадь - 1794 м<sup>2</sup>**

**адрес (местоположение) ЗУ: обл. Владимирская, р-н Кольчугинский, МО г  
Кольчугино (городское поселение), г Кольчугино, ул. Карла Маркса, д.20**

**Зона (ПЗиЗ): Ж-2. Зона застройки среднеэтажными жилыми домами  
блокированной застройки и малоэтажными многоквартирными жилыми  
домами**

**Категория: Земли населенных пунктов**




Условный номер земельного участка – (указывается в случае, если предусматривается образование двух и более земельных участков)		
Площадь земельного участка <b>1794 м<sup>2</sup></b> (указывается проектная площадь образуемого земельного участка, вычисленная с использованием технологических и программных средств, в том числе размещенных на официальном сайте федерального органа исполнительной власти, уполномоченного Правительством Российской Федерации на осуществление государственного кадастрового учета, государственной регистрации прав, ведение Единого государственного реестра недвижимости и предоставление сведений, содержащихся в Едином государственном реестре недвижимости, в информационно-телекоммуникационной сети «Интернет» (далее - официальный сайт), с округлением до 1 квадратного метра. Указанное значение площади земельного участка может быть уточнено при проведении кадастровых работ не более чем на десять процентов)		
Обозначение характерных точек границ	Координаты, м (указываются в случае подготовки схемы расположения земельного участка с использованием технологических и программных средств, в том числе размещенных на официальном сайте. Значения координат, полученные с использованием указанных технологических и программных средств, указываются с округлением до 0,01 метра)	
	X	Y
1	2	3
<b>1</b>	<b>209645.21</b>	<b>158229.3</b>
<b>2</b>	<b>209635.6</b>	<b>158243.43</b>
<b>3</b>	<b>209618.82</b>	<b>158267.5</b>
<b>4</b>	<b>209590.55</b>	<b>158248.62</b>
<b>5</b>	<b>209591.89</b>	<b>158246.49</b>
<b>6</b>	<b>209588.34</b>	<b>158244.28</b>
<b>7</b>	<b>209592.1</b>	<b>158239.08</b>
<b>8</b>	<b>209594.38</b>	<b>158235.73</b>
<b>9</b>	<b>209605.22</b>	<b>158219.22</b>
<b>10</b>	<b>209610.36</b>	<b>158212.37</b>
<b>11</b>	<b>209613.33</b>	<b>158206.81</b>
<b>1</b>	<b>209645.21</b>	<b>158229.3</b>

**Схема расположения земельного участка или земельных участков на кадастровом плане территории**



Масштаб 1:1000

**Условные обозначения:**

	– граница образуемого земельного участка
	– границы учтенных земельных участков
	– граница кадастрового квартала
1, 2, ..., n	– обозначение характерных точек границ
:93	– надписи кадастровых номеров земельных участков
33:18:000552	– кадастровый номер кадастрового квартала
МСК-33	– система координат

**Схема расположения земельного участка или земельных  
участков на кадастровом плане территории**

**Кадастровый квартал - 33:18:000552**

**Площадь - 3190 м2**

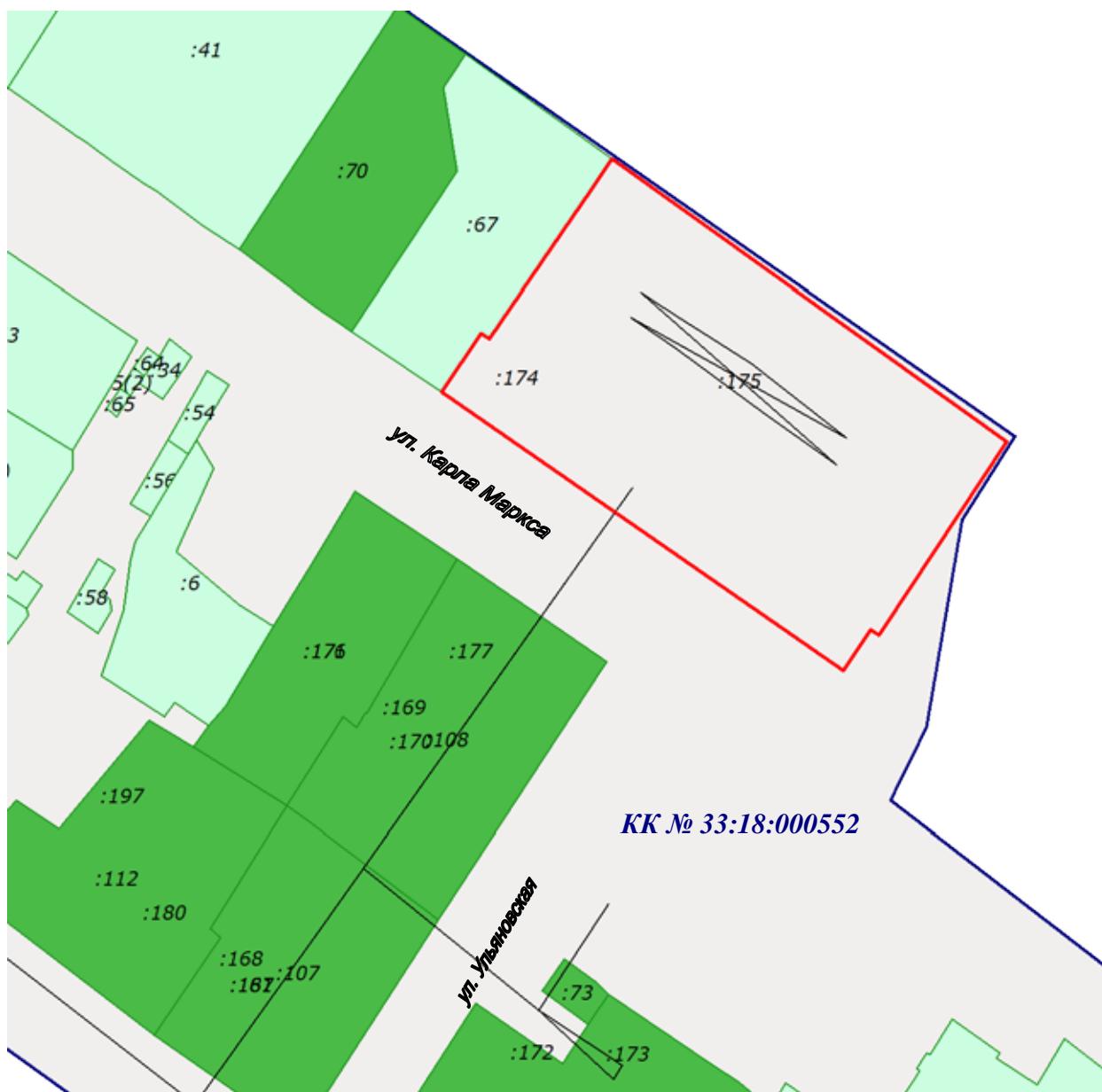
**адрес (местоположение) ЗУ: обл. Владимирская, р-н Кольчугинский, МО г  
Кольчугино (городское поселение), г Кольчугино, ул. Карла Маркса, д.21**

**Зона (ПЗиЗ): Ж-2. Зона застройки среднеэтажными жилыми домами  
блокированной застройки и малоэтажными многоквартирными жилыми  
домами**

**Категория: Земли населенных пунктов**




Условный номер земельного участка – (указывается в случае, если предусматривается образование двух и более земельных участков)		
Площадь земельного участка <b>3190 м2</b> (указывается проектная площадь образуемого земельного участка, вычисленная с использованием технологических и программных средств, в том числе размещенных на официальном сайте федерального органа исполнительной власти, уполномоченного Правительством Российской Федерации на осуществление государственного кадастрового учета, государственной регистрации прав, ведение Единого государственного реестра недвижимости и предоставление сведений, содержащихся в Едином государственном реестре недвижимости, в информационно-телекоммуникационной сети «Интернет» (далее - официальный сайт), с округлением до 1 квадратного метра. Указанное значение площади земельного участка может быть уточнено при проведении кадастровых работ не более чем на десять процентов)		
Обозначение характерных точек границ	Координаты, м (указываются в случае подготовки схемы расположения земельного участка с использованием технологических и программных средств, в том числе размещенных на официальном сайте. Значения координат, полученные с использованием указанных технологических и программных средств, указываются с округлением до 0,01 метра)	
	X	Y
1	2	3
<b>1</b>	<b>209694.29</b>	<b>158193.35</b>
<b>2</b>	<b>209703.18</b>	<b>158199.5</b>
<b>3</b>	<b>209702.36</b>	<b>158200.63</b>
<b>4</b>	<b>209723.71</b>	<b>158216.08</b>
<b>5</b>	<b>209728.86</b>	<b>158219.79</b>
<b>6</b>	<b>209687.11</b>	<b>158280.7</b>
<b>7</b>	<b>209658.3</b>	<b>158261</b>
<b>8</b>	<b>209659.2</b>	<b>158259.67</b>
<b>9</b>	<b>209653.06</b>	<b>158255.61</b>
<b>1</b>	<b>209694.29</b>	<b>158193.35</b>

**Схема расположения земельного участка или земельных участков на кадастровом плане территории**



Масштаб 1:1000

**Условные обозначения:**

	– граница образуемого земельного участка
	– границы учтенных земельных участков
	– граница кадастрового квартала
1, 2, ..., n	– обозначение характерных точек границ
:93	– надписи кадастровых номеров земельных участков
33:18:000552	– кадастровый номер кадастрового квартала
МСК-33	– система координат

Приложение № 11  
к постановлению администрации  
Кольчугинского района  
от 07.04.2023 № 299

**Схема расположения земельного участка или земельных  
участков на кадастровом плане территории**

**Кадастровый квартал - 33:18:000216**

**Площадь - 955 м<sup>2</sup>**

**адрес (местоположение) ЗУ: обл. Владимирская, р-н Кольчугинский, МО г**

**Кольчугино (городское поселение), г Кольчугино, ул. Ким, д.6**

**Зона (ПЗиЗ): Ж-2. Зона застройки среднеэтажными жилыми домами  
блокированной застройки и малоэтажными многоквартирными жилыми  
домами**

**Категория: Земли населенных пунктов**




Условный номер земельного участка – (указывается в случае, если предусматривается образование двух и более земельных участков)		
Площадь земельного участка <b>955 м<sup>2</sup></b> (указывается проектная площадь образуемого земельного участка, вычисленная с использованием технологических и программных средств, в том числе размещенных на официальном сайте федерального органа исполнительной власти, уполномоченного Правительством Российской Федерации на осуществление государственного кадастрового учета, государственной регистрации прав, ведение Единого государственного реестра недвижимости и предоставление сведений, содержащихся в Едином государственном реестре недвижимости, в информационно-телекоммуникационной сети «Интернет» (далее - официальный сайт), с округлением до 1 квадратного метра. Указанное значение площади земельного участка может быть уточнено при проведении кадастровых работ не более чем на десять процентов)		
Обозначение характерных точек границ	Координаты, м (указываются в случае подготовки схемы расположения земельного участка с использованием технологических и программных средств, в том числе размещенных на официальном сайте. Значения координат, полученные с использованием указанных технологических и программных средств, указываются с округлением до 0,01 метра)	
	X	Y
1	2	3
<b>1</b>	<b>211008.8</b>	<b>157248.14</b>
<b>2</b>	<b>210995.66</b>	<b>157290.45</b>
<b>3</b>	<b>210975.88</b>	<b>157284.25</b>
<b>4</b>	<b>210987.39</b>	<b>157248</b>
<b>5</b>	<b>210980.78</b>	<b>157245.81</b>
<b>6</b>	<b>210982.64</b>	<b>157239.95</b>
<b>1</b>	<b>211008.8</b>	<b>157248.14</b>

**Схема расположения земельного участка или земельных участков на кадастровом плане территории**



Масштаб 1:1000

**Условные обозначения:**

	– граница образуемого земельного участка
	– границы учтенных земельных участков
	– граница кадастрового квартала
1, 2, ..., n	– обозначение характерных точек границ
:93	– надписи кадастровых номеров земельных участков
33:18:000216	– кадастровый номер кадастрового квартала
МСК-33	– система координат



**Схема расположения земельного участка или земельных  
участков на кадастровом плане территории**

**Кадастровый квартал - 33:18:000217**

**Площадь - 1139 м2**

**адрес (местоположение) ЗУ: обл. Владимирская, р-н Кольчугинский, МО г  
Кольчугино (городское поселение), г Кольчугино, ул. Ким, д.18**

**Зона (ПЗиЗ): Ж-2. Зона застройки среднеэтажными жилыми домами  
блокированной застройки и малоэтажными многоквартирными жилыми  
домами**

**Категория: Земли населенных пунктов**




Условный номер земельного участка – (указывается в случае, если предусматривается образование двух и более земельных участков)		
Площадь земельного участка <b>1139 м2</b> (указывается проектная площадь образуемого земельного участка, вычисленная с использованием технологических и программных средств, в том числе размещенных на официальном сайте федерального органа исполнительной власти, уполномоченного Правительством Российской Федерации на осуществление государственного кадастрового учета, государственной регистрации прав, ведение Единого государственного реестра недвижимости и предоставление сведений, содержащихся в Едином государственном реестре недвижимости, в информационно-телекоммуникационной сети «Интернет» (далее - официальный сайт), с округлением до 1 квадратного метра. Указанное значение площади земельного участка может быть уточнено при проведении кадастровых работ не более чем на десять процентов)		
Обозначение характерных точек границ	Координаты, м (указываются в случае подготовки схемы расположения земельного участка с использованием технологических и программных средств, в том числе размещенных на официальном сайте. Значения координат, полученные с использованием указанных технологических и программных средств, указываются с округлением до 0,01 метра)	
	X	Y
1	2	3
<b>1</b>	<b>210906.7</b>	<b>157475.27</b>
<b>2</b>	<b>210916.32</b>	<b>157478.36</b>
<b>3</b>	<b>210916.83</b>	<b>157479.22</b>
<b>4</b>	<b>210910.57</b>	<b>157498.84</b>
<b>5</b>	<b>210904.53</b>	<b>157517.72</b>
<b>6</b>	<b>210896.78</b>	<b>157520.96</b>
<b>7</b>	<b>210893.5</b>	<b>157519.86</b>
<b>8</b>	<b>210878.46</b>	<b>157514.68</b>
<b>9</b>	<b>210891</b>	<b>157476.95</b>
<b>10</b>	<b>210900.56</b>	<b>157473.36</b>
<b>1</b>	<b>210906.7</b>	<b>157475.27</b>

**Схема расположения земельного участка или земельных участков на кадастровом плане территории**



Масштаб 1:1000

**Условные обозначения:**

	– граница образуемого земельного участка
	– границы учтенных земельных участков
	– граница кадастрового квартала
1, 2, ..., n	– обозначение характерных точек границ
:93	– надписи кадастровых номеров земельных участков
33:18:000217	– кадастровый номер кадастрового квартала
МСК-33	– система координат

Приложение № 13  
к постановлению администрации  
Кольчугинского района  
от 07.04.2023 № 299

**Схема расположения земельного участка или земельных  
участков на кадастровом плане территории**

**Кадастровый квартал - 33:18:000217**

**Площадь - 1245 м<sup>2</sup>**

**адрес (местоположение) ЗУ: обл. Владимирская, р-н Кольчугинский, МО г**

**Кольчугино (городское поселение), г Кольчугино, ул. Ким, д.20**

**Зона (ПЗиЗ): Ж-2. Зона застройки среднеэтажными жилыми домами  
блокированной застройки и малоэтажными многоквартирными жилыми  
домами**

**Категория: Земли населенных пунктов**




Условный номер земельного участка – (указывается в случае, если предусматривается образование двух и более земельных участков)		
Площадь земельного участка <b><u>1245 м<sup>2</sup></u></b> (указывается проектная площадь образуемого земельного участка, вычисленная с использованием технологических и программных средств, в том числе размещенных на официальном сайте федерального органа исполнительной власти, уполномоченного Правительством Российской Федерации на осуществление государственного кадастрового учета, государственной регистрации прав, ведение Единого государственного реестра недвижимости и предоставление сведений, содержащихся в Едином государственном реестре недвижимости, в информационно-телекоммуникационной сети «Интернет» (далее - официальный сайт), с округлением до 1 квадратного метра. Указанное значение площади земельного участка может быть уточнено при проведении кадастровых работ не более чем на десять процентов)		
Обозначение характерных точек границ	Координаты, м (указываются в случае подготовки схемы расположения земельного участка с использованием технологических и программных средств, в том числе размещенных на официальном сайте. Значения координат, полученные с использованием указанных технологических и программных средств, указываются с округлением до 0,01 метра)	
	Х	Y
1	2	3
<b>1</b>	<b>210930.86</b>	<b>157505.44</b>
<b>2</b>	<b>210916.93</b>	<b>157551.53</b>
<b>3</b>	<b>210894.82</b>	<b>157544.25</b>
<b>4</b>	<b>210896.37</b>	<b>157539.37</b>
<b>5</b>	<b>210892.33</b>	<b>157537.37</b>
<b>6</b>	<b>210887.56</b>	<b>157535.44</b>
<b>7</b>	<b>210888.9</b>	<b>157531.81</b>
<b>8</b>	<b>210893.5</b>	<b>157519.86</b>
<b>9</b>	<b>210896.78</b>	<b>157520.96</b>
<b>10</b>	<b>210904.53</b>	<b>157517.72</b>
<b>11</b>	<b>210910.57</b>	<b>157498.84</b>
<b>1</b>	<b>210930.86</b>	<b>157505.44</b>

**Схема расположения земельного участка или земельных участков на кадастровом плане территории**



Масштаб 1:1000

**Условные обозначения:**

	– граница образуемого земельного участка
	– границы учтенных земельных участков
	– граница кадастрового квартала
1, 2, ..., n	– обозначение характерных точек границ
:93	– надписи кадастровых номеров земельных участков
33:18:000217	– кадастровый номер кадастрового квартала
МСК-33	– система координат

Приложение № 14  
к постановлению администрации  
Кольчугинского района  
от 07.04.2023 № 299

**Схема расположения земельного участка или земельных  
участков на кадастровом плане территории**

**Кадастровый квартал - 33:18:000317**

**Площадь - 1787 м2**

**адрес (местоположение) ЗУ: обл. Владимирская, р-н Кольчугинский, МО г**

**Кольчугино (городское поселение), г Кольчугино, ул. Котовского, д.16**

**Зона (ПЗиЗ): Ж-3. Зона застройки многоэтажными многоквартирными  
жилими домами**

**Категория: Земли населенных пунктов**




Условный номер земельного участка – (указывается в случае, если предусматривается образование двух и более земельных участков)		
Площадь земельного участка <b><u>1787 м2</u></b> (указывается проектная площадь образуемого земельного участка, вычисленная с использованием технологических и программных средств, в том числе размещенных на официальном сайте федерального органа исполнительной власти, уполномоченного Правительством Российской Федерации на осуществление государственного кадастрового учета, государственной регистрации прав, ведение Единого государственного реестра недвижимости и предоставление сведений, содержащихся в Едином государственном реестре недвижимости, в информационно-телекоммуникационной сети «Интернет» (далее - официальный сайт), с округлением до 1 квадратного метра. Указанное значение площади земельного участка может быть уточнено при проведении кадастровых работ не более чем на десять процентов)		
Обозначение характерных точек границ	Координаты, м (указываются в случае подготовки схемы расположения земельного участка с использованием технологических и программных средств, в том числе размещенных на официальном сайте. Значения координат, полученные с использованием указанных технологических и программных средств, указываются с округлением до 0,01 метра)	
	X	Y
1	2	3
<b>1</b>	<b>210133.45</b>	<b>156512.39</b>
<b>2</b>	<b>210137.38</b>	<b>156524.51</b>
<b>3</b>	<b>210147.86</b>	<b>156556.59</b>
<b>4</b>	<b>210148.42</b>	<b>156558.34</b>
<b>5</b>	<b>210112.58</b>	<b>156569.46</b>
<b>6</b>	<b>210098.12</b>	<b>156524.6</b>
<b>1</b>	<b>210133.45</b>	<b>156512.39</b>

**Схема расположения земельного участка или земельных участков на кадастровом плане территории**



Масштаб 1:1000

**Условные обозначения:**

	– граница образуемого земельного участка
	– границы учтенных земельных участков
	– граница кадастрового квартала
1, 2, ..., n	– обозначение характерных точек границ
:93	– надписи кадастровых номеров земельных участков
33:18:000317	– кадастровый номер кадастрового квартала
МСК-33	– система координат

Приложение № 15  
к постановлению администрации  
Кольчугинского района  
от 07.04.2023 № 299

**Схема расположения земельного участка или земельных  
участков на кадастровом плане территории**

**Кадастровый квартал - 33:18:000546**

**Площадь - 1366 м2**

**адрес (местоположение) ЗУ: обл. Владимирская, р-н Кольчугинский, МО г**

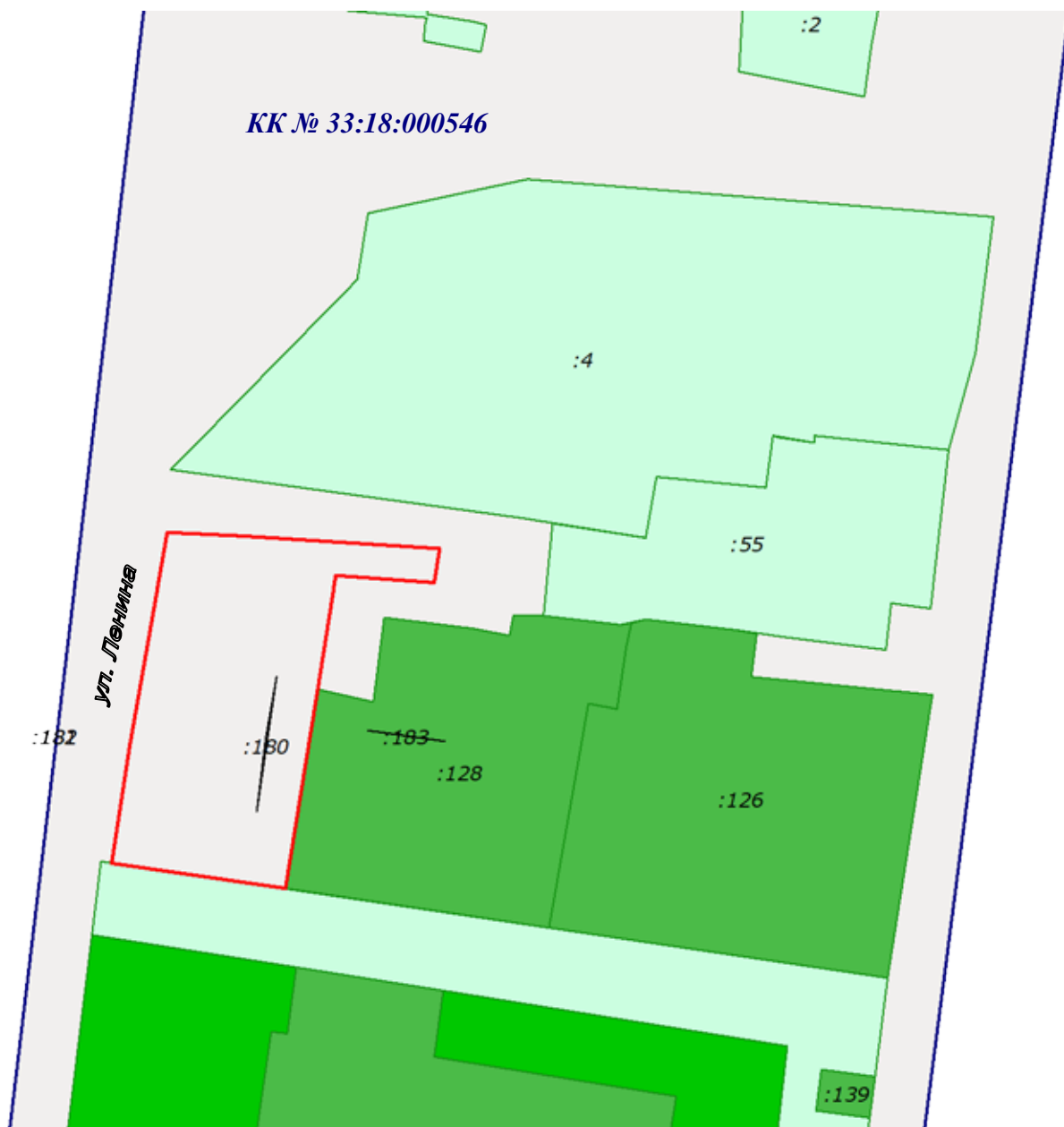
**Кольчугино (городское поселение), г Кольчугино, ул. Ленина, д.16**

**Зона (ПЗиЗ): Ж-3. Зона застройки многоэтажными многоквартирными  
жиливыми домами**

**Категория: Земли населенных пунктов**




Условный номер земельного участка – (указывается в случае, если предусматривается образование двух и более земельных участков)		
Площадь земельного участка <b>1366 м2</b> (указывается проектная площадь образуемого земельного участка, вычисленная с использованием технологических и программных средств, в том числе размещенных на официальном сайте федерального органа исполнительной власти, уполномоченного Правительством Российской Федерации на осуществление государственного кадастрового учета, государственной регистрации прав, ведение Единого государственного реестра недвижимости и предоставление сведений, содержащихся в Едином государственном реестре недвижимости, в информационно-телекоммуникационной сети «Интернет» (далее - официальный сайт), с округлением до 1 квадратного метра. Указанное значение площади земельного участка может быть уточнено при проведении кадастровых работ не более чем на десять процентов)		
Обозначение характерных точек границ	Координаты, м (указываются в случае подготовки схемы расположения земельного участка с использованием технологических и программных средств, в том числе размещенных на официальном сайте. Значения координат, полученные с использованием указанных технологических и программных средств, указываются с округлением до 0,01 метра)	
	X	Y
1	2	3
1	209583.53	157581.86
2	209614.78	157587.44
3	209614.26	157598.54
4	209612.32	157627.34
5	209607.5	157626.6
6	209608.42	157612.21
7	209591.82	157609.58
8	209562.67	157604.85
9	209566.45	157579.33
1	209583.53	157581.86

**Схема расположения земельного участка или земельных участков на кадастровом плане территории**



Масштаб 1:1000

**Условные обозначения:**

	– граница образуемого земельного участка
	– границы учтенных земельных участков
	– граница кадастрового квартала
1, 2, ..., n	– обозначение характерных точек границ
:93	– надписи кадастровых номеров земельных участков
33:18:000546	– кадастровый номер кадастрового квартала
МСК-33	– система координат



Приложение № 16  
к постановлению администрации  
Кольчугинского района  
от 07.04.2023 № 299

**Схема расположения земельного участка или земельных  
участков на кадастровом плане территории**

**Кадастровый квартал - 33:18:000538**

**Площадь - 910 м<sup>2</sup>**

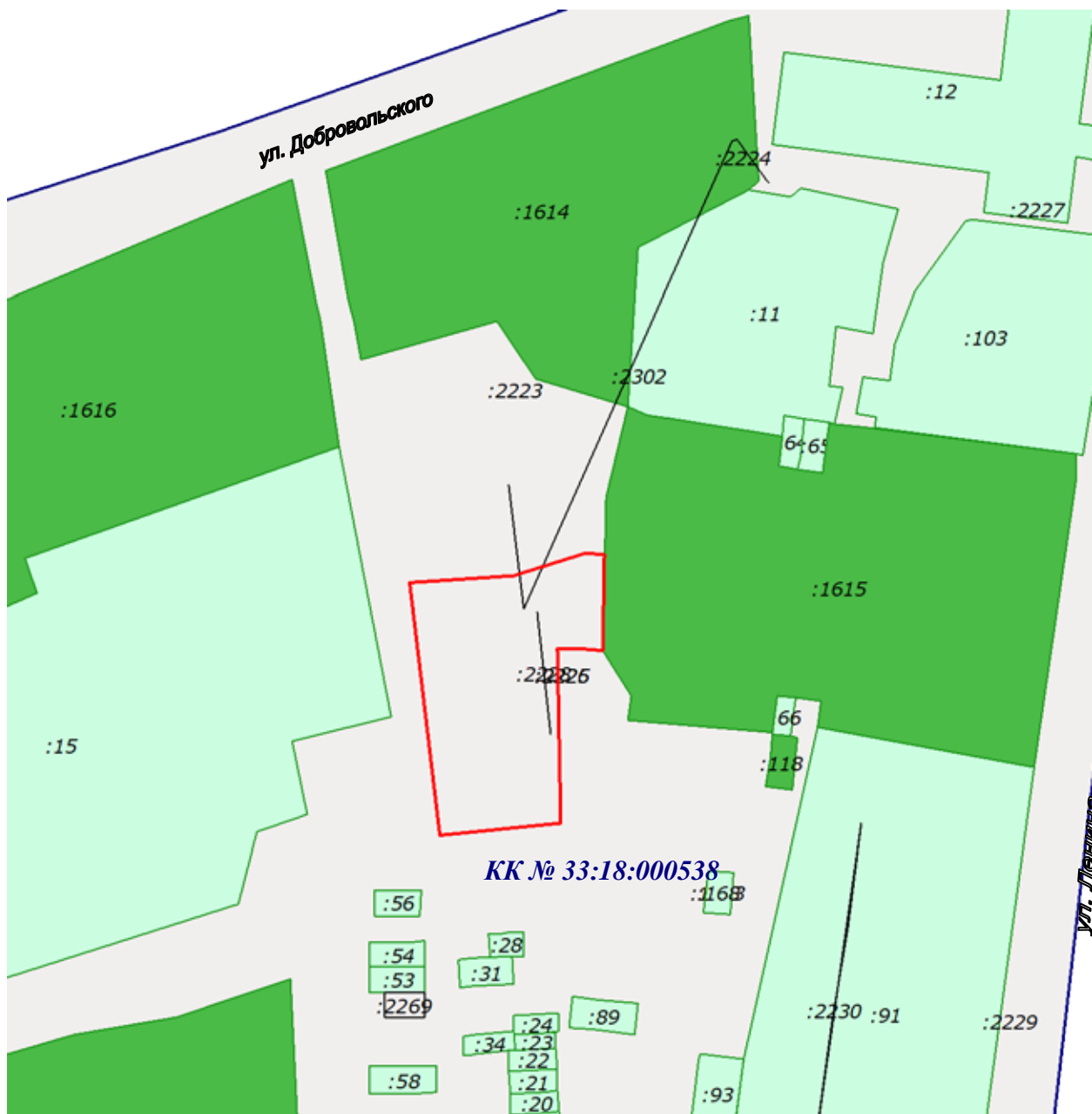
**адрес (местоположение) ЗУ: обл. Владимирская, р-н Кольчугинский, МО г  
Кольчугино (городское поселение), г Кольчугино, ул. Ленина, д. 31**

**Зона (ПЗиЗ): Ж-3. Зона застройки многоэтажными многоквартирными  
жиливыми домами**

**Категория: Земли населенных пунктов**

Условный номер земельного участка – (указывается в случае, если предусматривается образование двух и более земельных участков)		
Площадь земельного участка <b>910 м<sup>2</sup></b> (указывается проектная площадь образуемого земельного участка, вычисленная с использованием технологических и программных средств, в том числе размещенных на официальном сайте федерального органа исполнительной власти, уполномоченного Правительством Российской Федерации на осуществление государственного кадастрового учета, государственной регистрации прав, ведение Единого государственного реестра недвижимости и предоставление сведений, содержащихся в Едином государственном реестре недвижимости, в информационно-телекоммуникационной сети «Интернет» (далее - официальный сайт), с округлением до 1 квадратного метра. Указанное значение площади земельного участка может быть уточнено при проведении кадастровых работ не более чем на десять процентов)		
Обозначение характерных точек границ	Координаты, м (указываются в случае подготовки схемы расположения земельного участка с использованием технологических и программных средств, в том числе размещенных на официальном сайте. Значения координат, полученные с использованием указанных технологических и программных средств, указываются с округлением до 0,01 метра)	
	X	Y
1	2	3
<b>1</b>	<b>209694.99</b>	<b>157473.51</b>
<b>2</b>	<b>209695.85</b>	<b>157489.59</b>
<b>3</b>	<b>209699.34</b>	<b>157500.98</b>
<b>4</b>	<b>209699.18</b>	<b>157503.99</b>
<b>5</b>	<b>209684.65</b>	<b>157503.66</b>
<b>6</b>	<b>209684.77</b>	<b>157500.6</b>
<b>7</b>	<b>209684.91</b>	<b>157496.69</b>
<b>8</b>	<b>209658.63</b>	<b>157497.05</b>
<b>9</b>	<b>209656.68</b>	<b>157478.03</b>
<b>1</b>	<b>209694.99</b>	<b>157473.51</b>

**Схема расположения земельного участка или земельных участков на кадастровом плане территории**



Масштаб 1:1000

**Условные обозначения:**




	– граница образуемого земельного участка
	– границы учтенных земельных участков
	– граница кадастрового квартала
1, 2, ..., n	– обозначение характерных точек границ
:93	– надписи кадастровых номеров земельных участков
33:18:000538	– кадастровый номер кадастрового квартала
МСК-33	– система координат

Схема расположения земельного участка или земельных  
участков на кадастровом плане территории

Кадастровый квартал - **33:18:000538**

Площадь - **868 м2**

адрес (местоположение) ЗУ: **обл. Владимирская, р-н Кольчугинский, МО г**

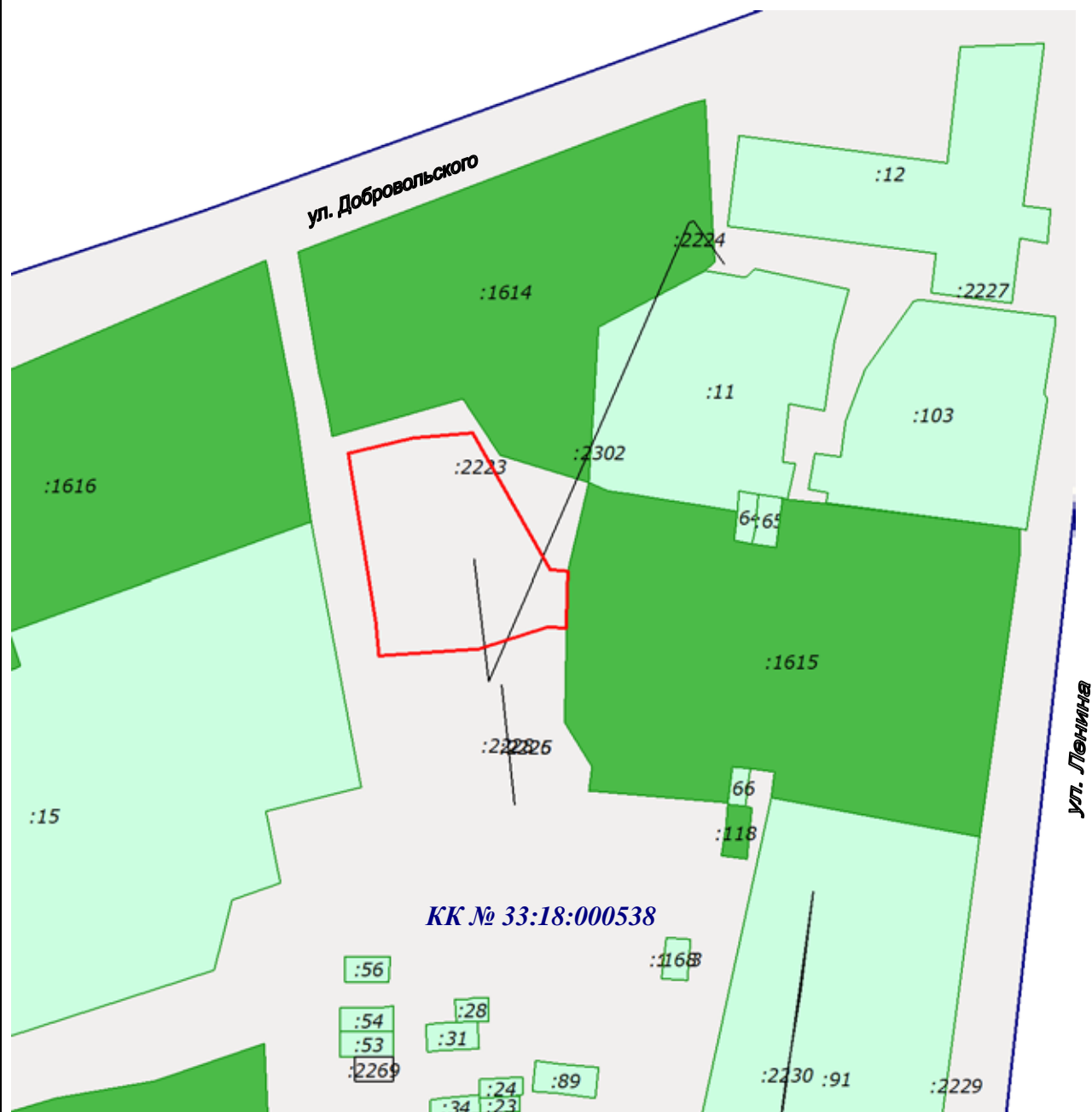
**Кольчугино (городское поселение), г Кольчугино, ул. Ленина, д. 33**

Зона (ПЗиЗ): **Ж-3. Зона застройки многоэтажными многоквартирными  
жилими домами**

Категория: **Земли населенных пунктов**




Условный номер земельного участка – (указывается в случае, если предусматривается образование двух и более земельных участков)		
Площадь земельного участка <b><u>868 м2</u></b> (указывается проектная площадь образуемого земельного участка, вычисленная с использованием технологических и программных средств, в том числе размещенных на официальном сайте федерального органа исполнительной власти, уполномоченного Правительством Российской Федерации на осуществление государственного кадастрового учета, государственной регистрации прав, ведение Единого государственного реестра недвижимости и предоставление сведений, содержащихся в Едином государственном реестре недвижимости, в информационно-телекоммуникационной сети «Интернет» (далее - официальный сайт), с округлением до 1 квадратного метра. Указанное значение площади земельного участка может быть уточнено при проведении кадастровых работ не более чем на десять процентов)		
Обозначение характерных точек границ	Координаты, м (указываются в случае подготовки схемы расположения земельного участка с использованием технологических и программных средств, в том числе размещенных на официальном сайте. Значения координат, полученные с использованием указанных технологических и программных средств, указываются с округлением до 0,01 метра)	
	X	Y
1	2	3
1	209725.99	157468.39
2	209728.36	157478.8
3	209729.09	157488.71
4	209708.04	157501.2
5	209707.73	157504.19
6	209699.18	157503.99
7	209699.34	157500.98
8	209695.85	157489.59
1	209694.99	157473.51

**Схема расположения земельного участка или земельных участков на кадастровом плане территории**



Масштаб 1:1000

**Условные обозначения:**

	– граница образуемого земельного участка
	– границы учтенных земельных участков
	– граница кадастрового квартала
1, 2, ..., n	– обозначение характерных точек границ
:93	– надписи кадастровых номеров земельных участков
33:18:000538	– кадастровый номер кадастрового квартала
МСК-33	– система координат

**Схема расположения земельного участка или земельных  
участков на кадастровом плане территории**

**Кадастровый квартал - 33:18:000604**

**Площадь - 707 м2**

**адрес (местоположение) ЗУ: обл. Владимирская, р-н Кольчугинский, МО г**

**Кольчугино (городское поселение), г Кольчугино, ул. Луговая, д.3**

**Зона (ПЗиЗ): Ж-2. Зона застройки среднеэтажными жилыми домами  
блокированной застройки и малоэтажными многоквартирными жилыми  
домами**

**Категория: Земли населенных пунктов**

Условный номер земельного участка – (указывается в случае, если предусматривается образование двух и более земельных участков)		
Площадь земельного участка <b>707 м2</b> (указывается проектная площадь образуемого земельного участка, вычисленная с использованием технологических и программных средств, в том числе размещенных на официальном сайте федерального органа исполнительной власти, уполномоченного Правительством Российской Федерации на осуществление государственного кадастрового учета, государственной регистрации прав, ведение Единого государственного реестра недвижимости и предоставление сведений, содержащихся в Едином государственном реестре недвижимости, в информационно-телекоммуникационной сети «Интернет» (далее - официальный сайт), с округлением до 1 квадратного метра. Указанное значение площади земельного участка может быть уточнено при проведении кадастровых работ не более чем на десять процентов)		
Обозначение характерных точек границ	Координаты, м (указываются в случае подготовки схемы расположения земельного участка с использованием технологических и программных средств, в том числе размещенных на официальном сайте. Значения координат, полученные с использованием указанных технологических и программных средств, указываются с округлением до 0,01 метра)	
	X	Y
1	2	3
<b>1</b>	<b>208082.83</b>	<b>157178.29</b>
<b>2</b>	<b>208084.03</b>	<b>157203.42</b>
<b>3</b>	<b>208112.44</b>	<b>157201.5</b>
<b>4</b>	<b>208110.99</b>	<b>157176.78</b>
<b>1</b>	<b>208082.83</b>	<b>157178.29</b>

**Схема расположения земельного участка или земельных участков на кадастровом плане территории**



Масштаб 1:1000

**Условные обозначения:**

	– граница образуемого земельного участка
	– границы учтенных земельных участков
	– граница кадастрового квартала
1, 2, ..., n	– обозначение характерных точек границ
:93	– надписи кадастровых номеров земельных участков
33:18:000604	– кадастровый номер кадастрового квартала
МСК-33	– система координат

Приложение № 19  
к постановлению администрации  
Кольчугинского района  
от 07.04.2023 № 299

**Схема расположения земельного участка или земельных  
участков на кадастровом плане территории**

**Кадастровый квартал - 33:18:000309**

**Площадь - 1403 м2**

**адрес (местоположение) ЗУ: обл. Владимирская, р-н Кольчугинский, МО г**

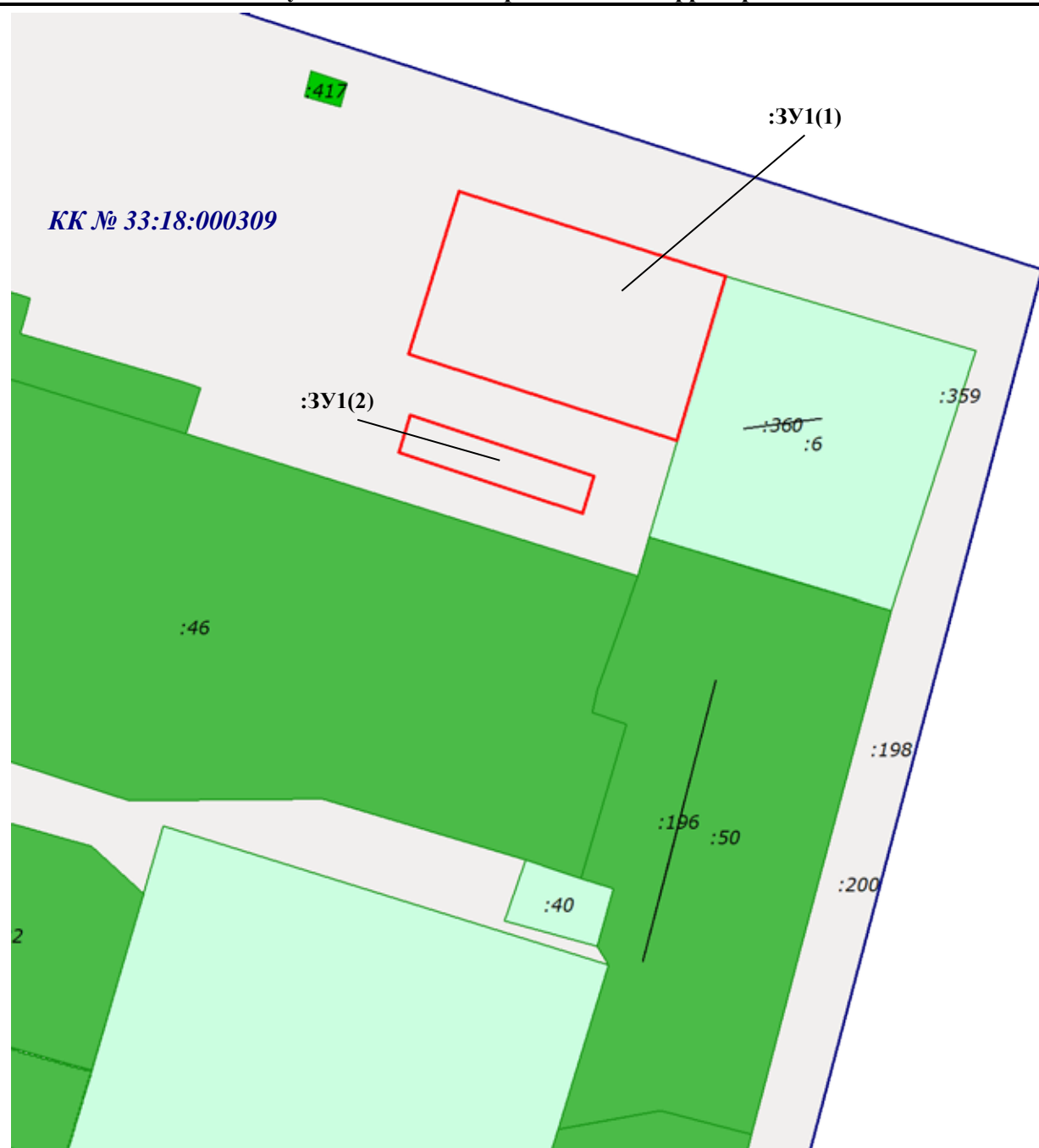
**Кольчугино (городское поселение), г Кольчугино, ул. Мира, д.11**

**Зона (ПЗиЗ): Ж-2. Зона застройки среднеэтажными жилыми домами  
блокированной застройки и малоэтажными многоквартирными жилыми  
домами**

**Категория: Земли населенных пунктов**




Условный номер земельного участка – (указывается в случае, если предусматривается образование двух и более земельных участков)		
Площадь земельного участка <b>1403 м2</b> (указывается проектная площадь образуемого земельного участка, вычисленная с использованием технологических и программных средств, в том числе размещенных на официальном сайте федерального органа исполнительной власти, уполномоченного Правительством Российской Федерации на осуществление государственного кадастрового учета, государственной регистрации прав, ведение Единого государственного реестра недвижимости и предоставление сведений, содержащихся в Едином государственном реестре недвижимости, в информационно-телекоммуникационной сети «Интернет» (далее - официальный сайт), с округлением до 1 квадратного метра. Указанное значение площади земельного участка может быть уточнено при проведении кадастровых работ не более чем на десять процентов)		
Обозначение характерных точек границ	Координаты, м (указываются в случае подготовки схемы расположения земельного участка с использованием технологических и программных средств, в том числе размещенных на официальном сайте. Значения координат, полученные с использованием указанных технологических и программных средств, указываются с округлением до 0,01 метра)	
	X	Y
1	2	3
<b>:ЗУ1(1)</b>		
<b>1</b>	210856.73	157192
<b>2</b>	210843.52	157235.27
<b>3</b>	210817.79	157227.54
<b>4</b>	210831.3	157183.91
<b>1</b>	210856.73	157192
<b>:ЗУ1(2)</b>		
<b>5</b>	210816.12	157182.28
<b>6</b>	210821.72	157184.28
<b>7</b>	210812.25	157213.98
<b>8</b>	210806.6	157212.01
<b>5</b>	210816.12	157182.28

**Схема расположения земельного участка или земельных участков на кадастровом плане территории**



Масштаб 1:1000

**Условные обозначения:**

	– граница образуемого земельного участка
	– границы учтенных земельных участков
	– граница кадастрового квартала
1, 2, ..., n	– обозначение характерных точек границ
:93	– надписи кадастровых номеров земельных участков
:ЗУ1(1)	– порядковый номер контура границы земельного участка
33:18:000309	– кадастровый номер кадастрового квартала
МСК-33	– система координат



**Схема расположения земельного участка или земельных  
участков на кадастровом плане территории**

**Кадастровый квартал - 33:18:000309**

**Площадь – 1407 м2**

**адрес (местоположение) ЗУ: обл. Владимирская, р-н Кольчугинский, МО г**

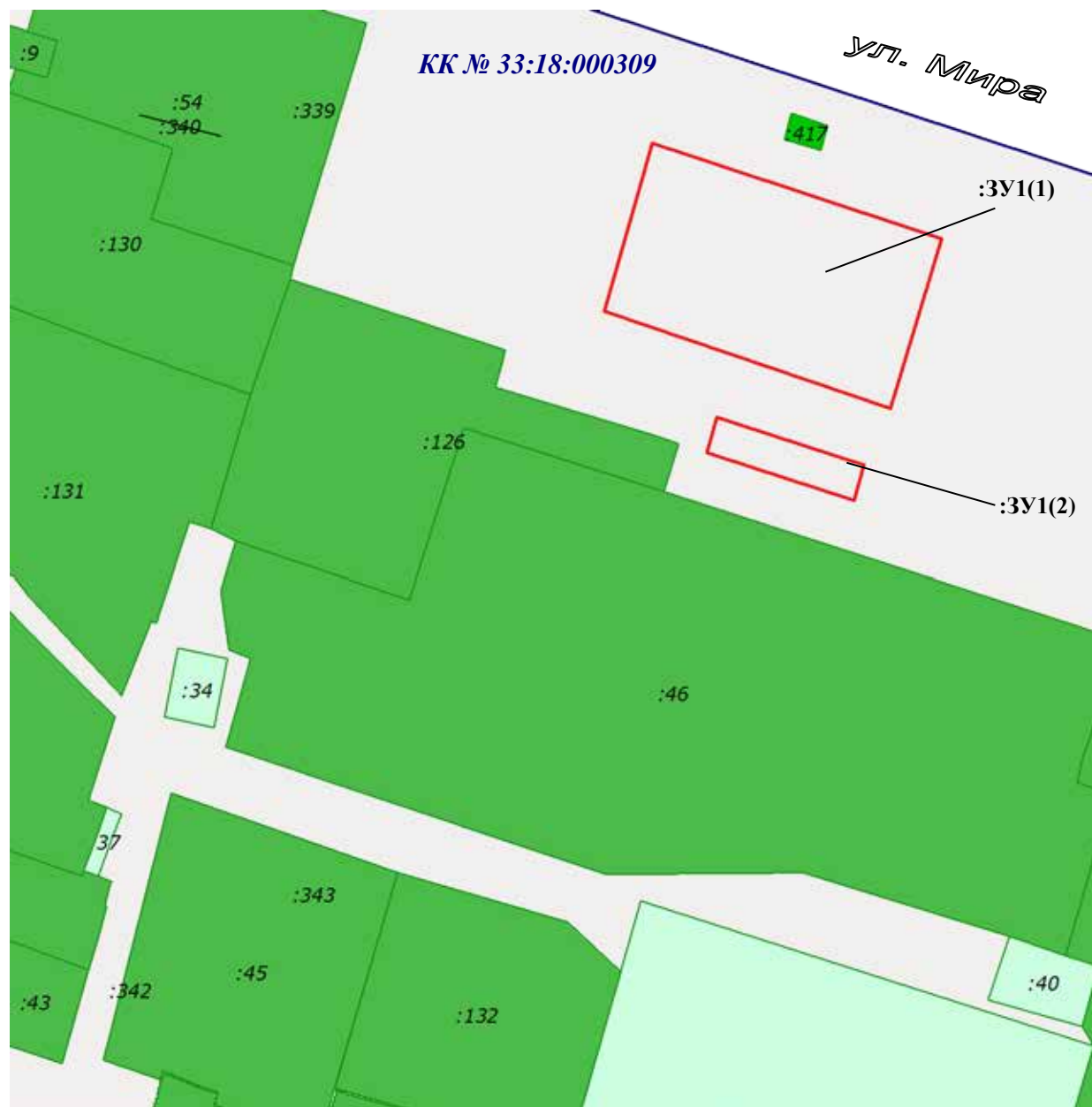
**Кольчугино (городское поселение), г Кольчугино, ул. Мира, д.13**

**Зона (ПЗиЗ): Ж-2. Зона застройки среднеэтажными жилыми домами  
блокированной застройки и малоэтажными многоквартирными жилыми  
домами**

**Категория: Земли населенных пунктов**




Условный номер земельного участка – (указывается в случае, если предусматривается образование двух и более земельных участков)		
Площадь земельного участка <b>1407 м2</b> (указывается проектная площадь образуемого земельного участка, вычисленная с использованием технологических и программных средств, в том числе размещенных на официальном сайте федерального органа исполнительной власти, уполномоченного Правительством Российской Федерации на осуществление государственного кадастрового учета, государственной регистрации прав, ведение Единого государственного реестра недвижимости и предоставление сведений, содержащихся в Едином государственном реестре недвижимости, в информационно-телекоммуникационной сети «Интернет» (далее - официальный сайт), с округлением до 1 квадратного метра. Указанное значение площади земельного участка может быть уточнено при проведении кадастровых работ не более чем на десять процентов)		
Обозначение характерных точек границ	Координаты, м (указываются в случае подготовки схемы расположения земельного участка с использованием технологических и программных средств, в том числе размещенных на официальном сайте. Значения координат, полученные с использованием указанных технологических и программных средств, указываются с округлением до 0,01 метра)	
	X	Y
1	2	3
<b>:ЗУ1(1)</b>		
<b>1</b>	210870.82	157146.06
<b>2</b>	210856.73	157192
<b>3</b>	210831.3	157183.91
<b>4</b>	210845.76	157138.28
<b>1</b>	210870.82	157146.06
<b>:ЗУ1(2)</b>		
<b>5</b>	210824.7	157154.66
<b>6</b>	210830.09	157156.17
<b>7</b>	210822.95	157179.77
<b>8</b>	210817.59	157178.18
<b>5</b>	210824.7	157154.66

**Схема расположения земельного участка или земельных участков на кадастровом плане территории**



Масштаб 1:1000

**Условные обозначения:**

	– граница образуемого земельного участка
	– границы учтенных земельных участков
	– граница кадастрового квартала
1, 2, ..., n	– обозначение характерных точек границ
:93	– надписи кадастровых номеров земельных участков
:ЗУ1(1)	– порядковый номер контура границы земельного участка
33:18:000309	– кадастровый номер кадастрового квартала
МСК-33	– система координат

Приложение № 21  
к постановлению администрации  
Кольчугинского района  
от 07.04.2023 № 299

**Схема расположения земельного участка или земельных  
участков на кадастровом плане территории**

**Кадастровый квартал - 33:18:000305**

**Площадь - 2603 м2**

**адрес (местоположение) ЗУ: обл. Владимирская, р-н Кольчугинский, МО г**

**Кольчугино (городское поселение), г Кольчугино, ул. Мира, д.73**

**Зона (ПЗиЗ): ОП. Территории общего пользования**

**Категория: Земли населенных пунктов**




Условный номер земельного участка – (указывается в случае, если предусматривается образование двух и более земельных участков)		
Площадь земельного участка <b>2603 м2</b> (указывается проектная площадь образуемого земельного участка, вычисленная с использованием технологических и программных средств, в том числе размещенных на официальном сайте федерального органа исполнительной власти, уполномоченного Правительством Российской Федерации на осуществление государственного кадастрового учета, государственной регистрации прав, ведение Единого государственного реестра недвижимости и предоставление сведений, содержащихся в Едином государственном реестре недвижимости, в информационно-телекоммуникационной сети «Интернет» (далее - официальный сайт), с округлением до 1 квадратного метра. Указанное значение площади земельного участка может быть уточнено при проведении кадастровых работ не более чем на десять процентов)		
Обозначение характерных точек границ	Координаты, м (указываются в случае подготовки схемы расположения земельного участка с использованием технологических и программных средств, в том числе размещенных на официальном сайте. Значения координат, полученные с использованием указанных технологических и программных средств, указываются с округлением до 0,01 метра)	
	X	Y
1	2	3
<b>1</b>	<b>211109.28</b>	<b>156071.84</b>
<b>2</b>	<b>211135.48</b>	<b>156079.5</b>
<b>3</b>	<b>211121.45</b>	<b>156134.15</b>
<b>4</b>	<b>211081.09</b>	<b>156122.55</b>
<b>5</b>	<b>211081.91</b>	<b>156119.65</b>
<b>6</b>	<b>211076.31</b>	<b>156118.04</b>
<b>7</b>	<b>211076.59</b>	<b>156117.03</b>
<b>8</b>	<b>211089.21</b>	<b>156072.74</b>
<b>9</b>	<b>211096.19</b>	<b>156070.56</b>
<b>10</b>	<b>211100.13</b>	<b>156070.57</b>
<b>1</b>	<b>211109.28</b>	<b>156071.84</b>

**Схема расположения земельного участка или земельных участков на кадастровом плане территории**



Масштаб 1:1000

**Условные обозначения:**

	– граница образуемого земельного участка
	– границы учтенных земельных участков
	– граница кадастрового квартала
1, 2, ..., n	– обозначение характерных точек границ
:93	– надписи кадастровых номеров земельных участков
33:18:000305	– кадастровый номер кадастрового квартала
МСК-33	– система координат

Приложение № 22  
к постановлению администрации  
Кольчугинского района  
от 07.04.2023 № 299

**Схема расположения земельного участка или земельных  
участков на кадастровом плане территории**

**Кадастровый квартал - 33:18:000547**

**Площадь - 2110 м2**

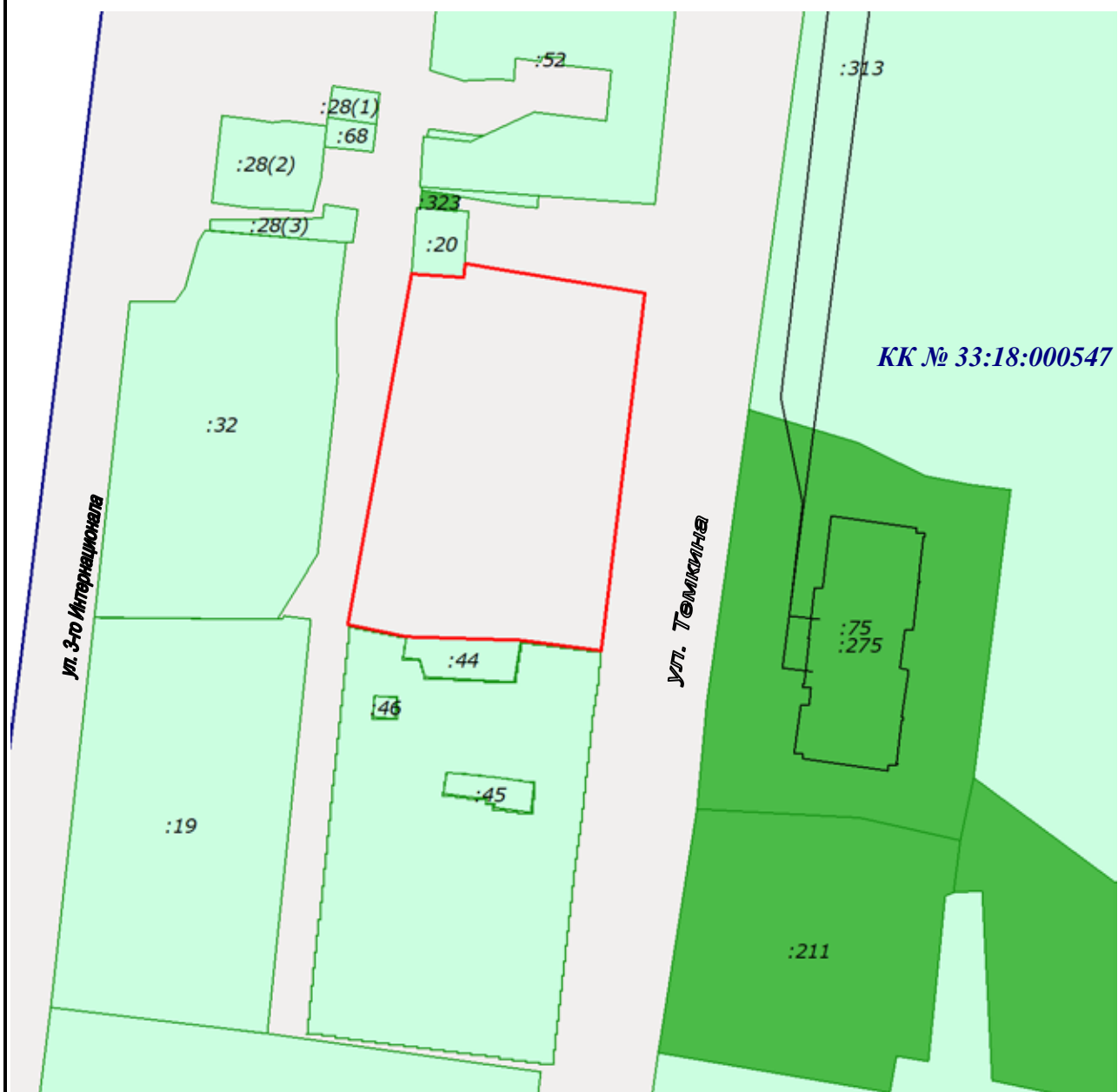
**адрес (местоположение) ЗУ: обл. Владимирская, р-н Кольчугинский, МО г  
Кольчугино (городское поселение), г Кольчугино, ул. Тёмкина, д. 3**

**Зона (ПЗиЗ): Ж-3. Зона застройки многоэтажными многоквартирными  
жилими домами**

**Категория: Земли населенных пунктов**




Условный номер земельного участка – (указывается в случае, если предусматривается образование двух и более земельных участков)		
Площадь земельного участка <b>2110 м2</b> (указывается проектная площадь образуемого земельного участка, вычисленная с использованием технологических и программных средств, в том числе размещенных на официальном сайте федерального органа исполнительной власти, уполномоченного Правительством Российской Федерации на осуществление государственного кадастрового учета, государственной регистрации прав, ведение Единого государственного реестра недвижимости и предоставление сведений, содержащихся в Едином государственном реестре недвижимости, в информационно-телекоммуникационной сети «Интернет» (далее - официальный сайт), с округлением до 1 квадратного метра. Указанное значение площади земельного участка может быть уточнено при проведении кадастровых работ не более чем на десять процентов)		
Обозначение характерных точек границ	Координаты, м (указываются в случае подготовки схемы расположения земельного участка с использованием технологических и программных средств, в том числе размещенных на официальном сайте. Значения координат, полученные с использованием указанных технологических и программных средств, указываются с округлением до 0,01 метра)	
	X	Y
1	2	3
<b>1</b>	<b>209655.9</b>	<b>157806.14</b>
<b>2</b>	<b>209659.66</b>	<b>157782.8</b>
<b>3</b>	<b>209660.55</b>	<b>157777.92</b>
<b>4</b>	<b>209658.25</b>	<b>157777.74</b>
<b>5</b>	<b>209658.9</b>	<b>157769.56</b>
<b>6</b>	<b>209605.95</b>	<b>157759.67</b>
<b>7</b>	<b>209604.09</b>	<b>157768.74</b>
<b>8</b>	<b>209603.52</b>	<b>157786.62</b>
<b>9</b>	<b>209602.05</b>	<b>157799.47</b>
<b>1</b>	<b>209655.9</b>	<b>157806.14</b>

**Схема расположения земельного участка или земельных участков на кадастровом плане территории**



Масштаб 1:1000

**Условные обозначения:**

	– граница образуемого земельного участка
	– границы учтенных земельных участков
	– граница кадастрового квартала
1, 2, ..., n	– обозначение характерных точек границ
:93	– надписи кадастровых номеров земельных участков
33:18:000547	– кадастровый номер кадастрового квартала
МСК-33	– система координат

Приложение № 23  
к постановлению администрации  
Кольчугинского района  
от 07.04.2023 № 299

**Схема расположения земельного участка или земельных  
участков на кадастровом плане территории**

**Кадастровый квартал - 33:18:000218**

**Площадь - 1544 м2**

**адрес (местоположение) ЗУ: обл. Владимирская, р-н Кольчугинский, МО г  
Кольчугино (городское поселение), г Кольчугино, ул. Фурманова, д. 15А**

**Зона (ПЗиЗ): Ж-2. Зона застройки среднеэтажными жилыми домами  
блокированной застройки и малоэтажными многоквартирными жилыми  
домами**

**Категория: Земли населенных пунктов**

Условный номер земельного участка – (указывается в случае, если предусматривается образование двух и более земельных участков)		
Площадь земельного участка <b>1544 м2</b> (указывается проектная площадь образуемого земельного участка, вычисленная с использованием технологических и программных средств, в том числе размещенных на официальном сайте федерального органа исполнительной власти, уполномоченного Правительством Российской Федерации на осуществление государственного кадастрового учета, государственной регистрации прав, ведение Единого государственного реестра недвижимости и предоставление сведений, содержащихся в Едином государственном реестре недвижимости, в информационно-телекоммуникационной сети «Интернет» (далее - официальный сайт), с округлением до 1 квадратного метра. Указанное значение площади земельного участка может быть уточнено при проведении кадастровых работ не более чем на десять процентов)		
Обозначение характерных точек границ	Координаты, м (указываются в случае подготовки схемы расположения земельного участка с использованием технологических и программных средств, в том числе размещенных на официальном сайте. Значения координат, полученные с использованием указанных технологических и программных средств, указываются с округлением до 0,01 метра)	
	X	Y
1	2	3
<b>1</b>	<b>211126.65</b>	<b>157484.69</b>
<b>2</b>	<b>211138.05</b>	<b>157487.98</b>
<b>3</b>	<b>211139.8</b>	<b>157484.03</b>
<b>4</b>	<b>211159.56</b>	<b>157490.5</b>
<b>5</b>	<b>211148.07</b>	<b>157533.26</b>
<b>6</b>	<b>211132.06</b>	<b>157528.87</b>
<b>7</b>	<b>211119.56</b>	<b>157525.18</b>
<b>8</b>	<b>211111.34</b>	<b>157522.76</b>
<b>1</b>	<b>211126.65</b>	<b>157484.69</b>

**Схема расположения земельного участка или земельных участков на кадастровом плане территории**



Масштаб 1:1000

**Условные обозначения:**

	– граница образуемого земельного участка
	– границы учтенных земельных участков
	– граница кадастрового квартала
1, 2, ..., n	– обозначение характерных точек границ
:93	– надписи кадастровых номеров земельных участков
33:18:000218	– кадастровый номер кадастрового квартала
МСК-33	– система координат



**Схема расположения земельного участка или земельных  
участков на кадастровом плане территории**

**Кадастровый квартал - 33:18:000218**

**Площадь - 1152 м2**

**адрес (местоположение) ЗУ: обл. Владимирская, р-н Кольчугинский, МО г  
Кольчугино (городское поселение), г Кольчугино, ул. Фурманова, д. 19А**

**Зона (ПЗиЗ): Ж-2. Зона застройки среднеэтажными жилыми домами  
блокированной застройки и малоэтажными многоквартирными жилыми  
домами**

**Категория: Земли населенных пунктов**




Условный номер земельного участка – (указывается в случае, если предусматривается образование двух и более земельных участков)		
Площадь земельного участка <b>1152 м2</b> (указывается проектная площадь образуемого земельного участка, вычисленная с использованием технологических и программных средств, в том числе размещенных на официальном сайте федерального органа исполнительной власти, уполномоченного Правительством Российской Федерации на осуществление государственного кадастрового учета, государственной регистрации прав, ведение Единого государственного реестра недвижимости и предоставление сведений, содержащихся в Едином государственном реестре недвижимости, в информационно-телекоммуникационной сети «Интернет» (далее - официальный сайт), с округлением до 1 квадратного метра. Указанное значение площади земельного участка может быть уточнено при проведении кадастровых работ не более чем на десять процентов)		
Обозначение характерных точек границ	Координаты, м (указываются в случае подготовки схемы расположения земельного участка с использованием технологических и программных средств, в том числе размещенных на официальном сайте. Значения координат, полученные с использованием указанных технологических и программных средств, указываются с округлением до 0,01 метра)	
	X	Y
1	2	3
<b>1</b>	<b>211118.12</b>	<b>157575.08</b>
<b>2</b>	<b>211130.67</b>	<b>157579.11</b>
<b>3</b>	<b>211122.08</b>	<b>157612.92</b>
<b>4</b>	<b>211107.71</b>	<b>157611.23</b>
<b>5</b>	<b>211090.72</b>	<b>157606.67</b>
<b>6</b>	<b>211101.92</b>	<b>157570.18</b>
<b>1</b>	<b>211118.12</b>	<b>157575.08</b>

**Схема расположения земельного участка или земельных участков на кадастровом плане территории**



Масштаб 1:1000

**Условные обозначения:**

	– граница образуемого земельного участка
	– границы учтенных земельных участков
	– граница кадастрового квартала
1, 2, ..., n	– обозначение характерных точек границ
:93	– надписи кадастровых номеров земельных участков
33:18:000218	– кадастровый номер кадастрового квартала
МСК-33	– система координат

Приложение № 25  
к постановлению администрации  
Кольчугинского района  
от 07.04.2023 № 299

**Схема расположения земельного участка или земельных  
участков на кадастровом плане территории**

**Кадастровый квартал - 33:18:000216**

**Площадь - 1260 м2**

**адрес (местоположение) ЗУ: обл. Владимирская, р-н Кольчугинский, МО г  
Кольчугино (городское поселение), г Кольчугино, ул. Чапаева, д.5**

**Зона (ПЗиЗ): Ж-2. Зона застройки среднеэтажными жилыми домами  
блокированной застройки и малоэтажными многоквартирными жилыми  
домами**

**Категория: Земли населенных пунктов**




Условный номер земельного участка – (указывается в случае, если предусматривается образование двух и более земельных участков)		
Площадь земельного участка <b>1260 м2</b> (указывается проектная площадь образуемого земельного участка, вычисленная с использованием технологических и программных средств, в том числе размещенных на официальном сайте федерального органа исполнительной власти, уполномоченного Правительством Российской Федерации на осуществление государственного кадастрового учета, государственной регистрации прав, ведение Единого государственного реестра недвижимости и предоставление сведений, содержащихся в Едином государственном реестре недвижимости, в информационно-телекоммуникационной сети «Интернет» (далее - официальный сайт), с округлением до 1 квадратного метра. Указанное значение площади земельного участка может быть уточнено при проведении кадастровых работ не более чем на десять процентов)		
Обозначение характерных точек границ	Координаты, м (указываются в случае подготовки схемы расположения земельного участка с использованием технологических и программных средств, в том числе размещенных на официальном сайте. Значения координат, полученные с использованием указанных технологических и программных средств, указываются с округлением до 0,01 метра)	
	X	Y
1	2	3
<b>1</b>	<b>210947.78</b>	<b>157268.33</b>
<b>2</b>	<b>210944.46</b>	<b>157279.55</b>
<b>3</b>	<b>210946.52</b>	<b>157292.99</b>
<b>4</b>	<b>210940.57</b>	<b>157311.12</b>
<b>5</b>	<b>210907.38</b>	<b>157300.42</b>
<b>6</b>	<b>210912.99</b>	<b>157282.14</b>
<b>7</b>	<b>210924.22</b>	<b>157273.37</b>
<b>8</b>	<b>210928.07</b>	<b>157261.6</b>
<b>1</b>	<b>210947.78</b>	<b>157268.33</b>

**Схема расположения земельного участка или земельных участков на кадастровом плане территории**



Масштаб 1:1000

**Условные обозначения:**

	– граница образуемого земельного участка
	– границы учтенных земельных участков
	– граница кадастрового квартала
1, 2, ..., n	– обозначение характерных точек границ
:93	– надписи кадастровых номеров земельных участков
33:18:000216	– кадастровый номер кадастрового квартала
МСК-33	– система координат

Приложение № 26  
к постановлению администрации  
Кольчугинского района  
от 07.04.2023 № 299

**Схема расположения земельного участка или земельных  
участков на кадастровом плане территории**

**Кадастровый квартал - 33:18:000216**

**Площадь - 686 м<sup>2</sup>**

**адрес (местоположение) ЗУ: обл. Владимирская, р-н Кольчугинский, МО г**

**Кольчугино (городское поселение), г Кольчугино, ул. Чапаева, д.7**

**Зона (ПЗиЗ): Ж-2. Зона застройки среднеэтажными жилыми домами  
блокированной застройки и малоэтажными многоквартирными жилыми  
домами**

**Категория: Земли населенных пунктов**




Условный номер земельного участка – (указывается в случае, если предусматривается образование двух и более земельных участков)		
Площадь земельного участка <b>686 м<sup>2</sup></b> (указывается проектная площадь образуемого земельного участка, вычисленная с использованием технологических и программных средств, в том числе размещенных на официальном сайте федерального органа исполнительной власти, уполномоченного Правительством Российской Федерации на осуществление государственного кадастрового учета, государственной регистрации прав, ведение Единого государственного реестра недвижимости и предоставление сведений, содержащихся в Едином государственном реестре недвижимости, в информационно-телекоммуникационной сети «Интернет» (далее - официальный сайт), с округлением до 1 квадратного метра. Указанное значение площади земельного участка может быть уточнено при проведении кадастровых работ не более чем на десять процентов)		
Обозначение характерных точек границ	Координаты, м (указываются в случае подготовки схемы расположения земельного участка с использованием технологических и программных средств, в том числе размещенных на официальном сайте. Значения координат, полученные с использованием указанных технологических и программных средств, указываются с округлением до 0,01 метра)	
	X	Y
1	2	3
<b>1</b>	<b>210990.07</b>	<b>157308.4</b>
<b>2</b>	<b>210985.04</b>	<b>157324.65</b>
<b>3</b>	<b>210946.55</b>	<b>157312.85</b>
<b>4</b>	<b>210951.63</b>	<b>157296.53</b>
<b>1</b>	<b>210990.07</b>	<b>157308.4</b>

**Схема расположения земельного участка или земельных  
участков на кадастровом плане территории**



Масштаб 1:1000

Условные обозначения:

	– граница образуемого земельного участка
	– границы учтенных земельных участков
	– граница кадастрового квартала
1, 2, ..., n	– обозначение характерных точек границ
:93	– надписи кадастровых номеров земельных участков
33:18:000216	– кадастровый номер кадастрового квартала
МСК-33	– система координат

**СОСТАВ  
КОМИССИИ ПО ОРГАНИЗАЦИИ И ПРОВЕДЕНИЮ  
ОБЩЕСТВЕННЫХ ОБСУЖДЕНИЙ**

Ершов Андрей Константинович	- зам.главы администрации Кольчугинского района по жизнеобеспечению, председатель комиссии;
Шульгина Светлана Павловна	- зам. начальника МКУ «Управление имущественных и земельных отношений Кольчугинского района» – начальник отдела земельных отношений, секретарь комиссии;
Савина Елена Николаевна	- заведующая отделом архитектуры МКУ «Управление строительства, архитектуры и жилищно-коммунального хозяйства Кольчугинского района»;
Кондрашина Марина Владимировна	- главный специалист отдела земельных отношений МКУ «Управление имущественных и земельных отношений Кольчугинского района»;
Афанасьев Павел Евгеньевич	- юрист МКУ «Управление строительства, архитектуры и жилищно-коммунального хозяйства Кольчугинского района».