

АДМИНИСТРАЦИЯ КОЛЬЧУГИНСКОГО РАЙОНА ПОСТАНОВЛЕНИЕ

От 05.10.2022

№ 1000

О внесении изменений в реестр и схемы мест (площадок) накопления твердых коммунальных отходов на территории муниципального образования Кольчугинский район», утвержденный постановлением администрации Кольчугинского района от 21.10.2020 № 1191

В соответствии с постановлением Правительства Российской Федерации от 31.08.2018 № 1039 «Об утверждении правил обустройства мест (площадок) накопления твердых коммунальных отходов и ведения их реестра», руководствуясь уставом муниципального образования Кольчугинский район, администрация Кольчугинского района **п о с т а н о в л я е т :**

1. Внести изменение в Реестр мест (площадок) накопления твердых коммунальных отходов на территории муниципального образования Кольчугинский район, утвержденный постановлением администрации Кольчугинского района от 21.10.2020 № 1191, изложив его в редакции, согласно приложению № 1 к настоящему постановлению.

2. Внести изменения в Схемы мест (площадок) накопления твердых коммунальных отходов на территории муниципального образования Кольчугинский район, утвержденные постановлением администрации Кольчугинского района от 21.10.2020 № 1191, изложив их в редакции, согласно приложению № 2 к настоящему постановлению.

3. Контроль за исполнением настоящего постановления возложить на заместителя главы Кольчугинского района по жизнеобеспечению.

4. Настоящее постановление вступает в силу со дня его официального опубликования. Приложения к настоящему постановлению подлежат размещению на официальном сайте администрации Кольчугинского района.

Глава администрации района

А.Ю. Андрианов

	Наименование Муниципального образования, Населенный пункт, улица, дом	Географи ческие координ аты использу емые в сервисах Гугл, Яндекс	Твердое покрытие / грунт	шт	Инфор мация указыв ается по объему 1 контей нера для ТКО	шт	Инфор мация указыв ается по объему 1 бункер а для КГО	Для юридических лиц, в том числе органов государственной власти и местного самоуправления, - полное наименование и ОГРН записи в Едином государственном реестре юридических лиц	Адрес объекта капитального строительства. При отсутствии объекта капитального строительства информация о территории (части территории) поселения на которой образуются ТКО
--	--	---	-----------------------------	----	--	----	--	---	--

МО сельское поселение Раздольевское

1	Кольчугинский р-н, МО Раздольевское, д.Журавлиха, ул. Первая, д.12	56.282513 39.449500	грунт	1	1,1 м3	1	8 м3	муниципальное образование Раздольевское Кольчугинского района ОГРН 1053300913126	Д.Журавлиха, ул. Первая
2	Кольчугинский р-н, МО Раздольевское, пос. Раздолье, ул. Аэрофлотская, (при въезде направо)	56.277403 39.464652	грунт	1	1,1 м3				пос. Раздолье, ул . Аэрофлотская
3	Кольчугинский р-н, МО Раздольевское, пос. Вишневы, (напротив магазина)	56.205643 39.468255	грунт	5	1,1 м3	1	8 м3		пос. Вишневы,

4	Кольчугинский р-н, МО Раздольевское, пос. Вишневы, ул.Третья, у дома 3.	56.201538 39.457385	грунт	3	1,1 м3			пос.Вишневы, ул. Третья
5	Кольчугинский р-н, МО Раздольевское, п. Вишневы, (на углу у подстанции)	56.203311 39.463213	грунт	3	1,1 м3			пос.Вишневы
6	Кольчугинский р-н, МО Раздольевское, д. Павловка, ул. Первая (напротив л.5)	56.201175 39.665442	грунт	5	1,1 м3	1	8 м3	Д.Павловка, ул. Первая
7	Кольчугинский р-н, МО Раздольевское, д. Павловка, ул.Третья (вначале)	56.199961 39.669583	грунт	2	1,1 м3			Д.Павловка, ул.Третья
8	Кольчугинский р-н, МО Раздольевское, д. Павловка, ул.Вторая (у д.12)	56.199961 39.669583	грунт	2	1,1 м3			Д.Павловка, ул.Вторая
9	Кольчугинский р-н, МО Раздольевское, д.Шустино (на въезде)	56.240241 39.377329	грунт	1	1,1 м3	1	8 м3	Д.Шустино
10	Кольчугинский р-н, МО Раздольевское, пос. Коробовщинский, у д.22	56.270054 39.266803	грунт	2	1,1 м3	1	8 м3	Пос.Коробовщинс кий
11	Кольчугинский р-н, МО Раздольевское, д.Воронцово, д.5	56.253332 39.285145	грунт	1	1,1 м3	1	8 м3	Д.Воронцово
12	Кольчугинский р-н, МО Раздольевское, с.Коробовщина, поворот с автодороги на СНТ «Богатырь», справа	56.237052 39.146363	грунт	1	1,1 м3	1	8 м3	с. Коробовщина

13	Кольчугинский р-н, МО Раздольевское, с.Коробовщина, у д.25 бывшая автобусная остановка	56.237245 39.151410	грунт	1	1,1 м3			с. Коробовщина
14	Кольчугинский р-н, МО Раздольевское, д.Березовая Роща, ул. Первая, справа от участка дома № 79, ориентировочно 5 м. от автодороги	56.239958 39.175531	грунт	1	1,1 м3	1	8 м3	Д.Березовая Роща
15	Владимирская область, МО Раздольевское, д.Новофроловское, поворот с автодороги на ул. Первая, слева, 5 м. от автодороги и 60 м.на юго-восток от границы участка д № 2.	56.238795 39.201912	грунт	1	1,1 м3	1	8 м3	д.Новофроловское , ул.Первая
16	Владимирская область, МО Раздольевское, д.Новофроловское, поворот с автодороги на ул.Четвертая, слева, ориентировочно 18 м. от автодороги и 16 м. на северо-запад от границы участка д. № 47.	56.230828 39.198509	грунт	1	1,1 м3			д. Новофроловское
17	Кольчугинский р-н, МО Раздольевское, с.Завалино (у церкви)	56.207607 39.465384	грунт	2	1.1 м3	1	8 м3	С.Завалино
18	Кольчугинский р-н, МО Раздольевское, с.Зиновьево, ул.Первая, напротив д.2	56.155616 39.418373	грунт	3	1.1 м3	1	8 м3	С.Зиновьево

19	Кольчугинский р-н, МО Раздольевское, д. Пантелеево, д.1	56.209558 39.410649	грунт	3	1,1 м3	1	8 м3	д. Пантелеево
20	Кольчугинский р-н, МО Раздольевское, напротив поворота в д. Микляиха	56.193573 39.389522	грунт	1	1,1 м3	1	8 м3	д. Микляиха
21	Кольчугинский р-н, МО Раздольевское, д. Сафоново, ул.Первая, напротив земельного участка 2 Б, ориентировочно 18 м от автодороги	56.174541 39.383295	грунт	1	1,1 м3	1	8 м3	д. Сафоново
22	Кольчугинский р-н, МО Раздольевское, д. Сафоново, ул.Вторая, напротив д.19, ориентировочно 10 м. от автодороги	56.171309 39.382084	грунт	1	1,1 м3			Д.Сафоново
23	Кольчугинский р-н, МО Раздольевское, д.Кудрявцево, на повороте на кладбище, слева	56.186770 39.475324	грунт	1	1,1 м3	1	8 м3	Д.Кудрявцево
24	Кольчугинский р-н, МО Раздольевское, д.Кудрявцево, на повороте на ул. Вторая к д.36, слева	56.182241 39.477161	грунт	1	1.1 м3			Д.Кудрявцево
25	Кольчугинский р-н, МО Раздольевское, д.Поздняково-Слугино, ул.Первая, д.9	56.165111 39.491365	грунт	1	1,1 м3	1	8 м3	Д.Поздняково- Слугино
26	Кольчугинский р-н, МО Раздольевское, д.Коньшево, ул.Первая	56.158228 39.292251	грунт	1	1,1 м3	1	8 м3	Д.Коньшево, ул Первая

27	Кольчугинский р-н, МО Раздольевское, д.Коньшево, ул.Вторая, д.2	56.159394 39.288930	грунт	1	1,1 м3				Д.Коньшево, ул Вторая
28.	Кольчугинский р-н, МО Раздольевское, д.Коньшево, ул.Вторая, д.16	56.157002 39.282299	грунт	1	1,1 м3				Д.Коньшево, ул Вторая
29.	Кольчугинский р-н, МО Раздольевское, д.Коньшево, поворот с автодороги на ул.Пятая, слева, напротив д.1, ориентировочно 20 м. от автодороги	56.160175 39.281048	грунт	1	1,1 м3				Д.Коньшево, ул Четвертая
30.	Кольчугинский р-н, МО Раздольевское, с.Воскресенское, ул.Первая, д.4	56.170417 39.224179	грунт	1	1,1 м3	1	8 м3		С.Воскресенское, ул.Первая
31.	Кольчугинский р-н, МО Раздольевское, с. Ваулово, ул.Вторая	56.133251 39.285372	грунт	3	1,1 м3	1	8 м3		С.Ваулово, ул.Вторая
32	Кольчугинский р-н, МО Раздольевское, д.Кашино, у СНТ	56.135821 39.243720	грунт	1	1,1 м3	1	8 м3		Д.Кашино
33	Кольчугинский р-н, МО Раздольевское, с.Снегирево- Марино, ул. Вторая	56.241817 39.717144	грунт	2	1,1 м3	1	8 м3		С.Снегирево- Марино
34	Кольчугинский р-н, МО Раздольевское, д. Сукманиха, ул.Вторая, напротив д. № 15	56.249873 39.479725	грунт	1	1,1 м3	1	8 м3		Д.Сукманиха, ул.Вторая
35	Кольчугинский р-н, МО Раздольевское, д.Троица (на въезде)	56.192484 39.505379	грунт	1	1,1 м3				Д.Троица

36.	Кольчугинский р-н, МО Раздольевское, д. Сукманиха, ул.Первая, д.21	56.247294 39.482914	грунт	2	1,1 м3				Д.Сукманиха, улПервая
37	Кольчугинский р-н, МО Раздольевское, д.Лаврениха, ул.Больничный городок, на повороте в деревню, слева	56.211477 39.479725	грунт	2	1,1 м3				Д.Лаврениха
38	Кольчугинский р-н, МО Раздольевское, пос.Раздолье, ул. Новоселов (между домами 3 и 5)	56.271808 39.455271	Бетонное основание, стенки и крыша из оцинкованного профнастила	4	1,1 м3				пос. Раздолье, ул. Новоселов
39	Кольчугинский р-н, МО Раздольевское, пос. Раздолье, ул. Первомайская, (напротив магазина)	56.271926 39.457499	Бетонное основание, стенки и крыша из оцинкованного профнастила	5	1,1 м3	1	8 м3		пос. Раздолье, ул. Первомайская
40	Кольчугинский р-н, МО Раздольевское, пос. Раздолье, ул. Совхозная (около клуба)	56.274987 39.456171	Бетонное основание, стенки и крыша из оцинкованного профнастила	2	1,1 м3				пос. Раздолье, ул. Совхозная
41	Кольчугинский р-н, МО Раздольевское, п. Раздолье, ул. Первомайская, напротив администрации	56.272865 39.455294	Бетонное основание, стенки и крыша из оцинкованного профнастила	3	1,1 м3				п. Раздолье, ул. Первомайская и ул. Новоселов
42	Кольчугинский р-н, МО Раздольевское, пос. Дубки, ул. Новоселов, у д. 15	56.220887 39.553688	Бетонное основание, стенки и крыша из оцинкованного профнастила	2	1,1 м3				пос. Дубки, ул. Новоселов
43	Кольчугинский р-н, МО Раздольевское, пос. Дубки, ул.Красных Путиловцев (у дома 31 за остановкой)	56.219219 39.548806	Бетонное основание, стенки и крыша из оцинкованного профнастила	3	1,1 м3				пос. Дубки, ул.Красных Путиловцев

44	Кольчугинский р-н, МО Раздольевское, пос. Дубки, ул.Совхозная(напротив д.1)	56.226242 39.547298	Бетонное основание, стенки и крыша из оцинкованного профнастила	3	1,1 м3				пос. Дубки, ул. Совхозная
45	Кольчугинский р-н, МО Раздольевское, с.Ельцино, ул.Школьная (напротив д.4)	56.207585 39.612633	Бетонное основание, стенки и крыша из оцинкованного профнастила	2	1,1 м3				с. Ельцино, ул.Школьная
46	Кольчугинский р-н, МО Раздольевское, с.Ельцино, ул.Советская (у дома 27)	56.213263 39.619375	Бетонное основание, стенки и крыша из оцинкованного профнастила	2	1,1 м3				с. Ельцино, ул.Советская
47	Кольчугинский р-н, МО Раздольевское, д. Новоселка (у дома 111)	56.291917 39.429388	Бетонное основание, стенки и крыша из оцинкованного профнастила	5	1.1 м3				д. Новоселка
48	Кольчугинский р-н, МО Раздольевское, д. Ульяниха, д.62а	56.281264 39.425274	Бетонное основание, стенки и крыша из оцинкованного профнастила	5	1.1 м3				д. Ульяниха
49	Кольчугинский р-н, МО Раздольевское, д. Новофетинино, д.55	56.227764 39.278505	Бетонное основание, стенки и крыша из оцинкованного профнастила	3	1,1 м3				д. Новофетинино
50	Кольчугинский р-н, МО Раздольевское, д. Стенки, д. 81А	56.268244 39.448293	Бетонное основание, стенки и крыша из оцинкованного профнастила	3	1,1 м3				д. Стенки
51	Кольчугинский р-н, МО Раздольевское, д. Стенки	56.266337 39.458120	Бетонное основание, стенки и крыша из оцинкованного профнастила	2	1,1 м3	1	8 м3		д. Стенки

52	Кольчугинский р-н, МО Раздольевское, с. Беречино, д. 119	56.264229 39.396973	Бетонное основание, стенки и крыша из оцинкованного профнастила	5	1,1 м3				с. Беречино
53	Кольчугинский р-н, МО Раздольевское, с. Беречино, д. 233	56.253506 39.401152	Бетонное основание, стенки и крыша из оцинкованного профнастила	3	1,1 м3				с. Беречино
54	Кольчугинский р-н, МО Раздольевское, с. Беречино (напротив магазина)	56.269021 39.404608	Бетонное основание, стенки и крыша из оцинкованного профнастила	5	1,1 м3				с. Беречино

МО Ильинское сельское поселение

1	Кольчугинский р-н, Ильинское с/п, д. Прокудино (примерно в 40 метрах на юго-запад от д. 3А по ул. Первая)	56.354376 39.390860	грунт	4	1,1 м3			муниципальное образование Ильинское сельское поселение ОГРН 1053300913159	д. Прокудино
2	Кольчугинский р-н, Ильинское с/п, с. Давыдовское (примерно в 30 метрах на северо-запад от д. 10 по ул. Первая)	56.366850 39.375469	твердое покрытие	3	1,1 м3				с. Давыдовское, ул. Первая, Вторая, Десятая, Одиннадцатая, Двенадцатая
3	Кольчугинский р-н, Ильинское с/п, с. Давыдовское (примерно в 40 метрах на юго-запад от д. 46 по ул. Шестая)	56.364869 39.370116	грунт	2	1,1 м3	1	8 м3		с. Давыдовское, ул. Третья, Четвёртая, Пятая, Шестая, Седьмая, Восьмая 4

4	Кольчугинский р-н, Ильинское с/п, пос. Большевик (примерно в 30 метрах на север от д. 5 по ул. Спортивная)	56.386802 39.408185	Бетонное основание, ограждение и крыша из профлиста	2	1,1 м3			п. Большевик, ул. Спортивная
5	Кольчугинский р-н, Ильинское с/п, пос. Большевик (примерно в 30 метрах на восток от д. 7 по ул. Дорожная)	56.390797 39.415448	Бетонное основание, ограждение и крыша из профлиста	2	1,1 м3			п. Большевик, ул. Дорожная
6	Кольчугинский р-н, Ильинское с/п, пос. Большевик (примерно в 30 метрах на северо-запад от д. 2 по пер. Школьный)	56.389607 39.415514	Бетонное основание, ограждение и крыша из профлиста	2	1,1 м3			п. Большевик, пер. Школьный
7	Кольчугинский р-н, Ильинское с/п, с. Большевик (примерно в 30 метрах на юг от д. 9 по ул. Зеленая)	56.388507 39.417356	Бетонное основание, ограждение и крыша из профлиста	2	1,1 м3			п. Большевик, ул. Зеленая 8
8	Кольчугинский р-н, Ильинское с/п, пос. Большевик (примерно в 30 метрах на северо-восток от д. 4 по ул. Школьная)	56.390288 39.416359	Бетонное основание, ограждение и крыша из профлиста	1	1,1 м3			П. Большевик, ул. Школьная, магазин, почта
9	Кольчугинский р-н, Ильинское с/п, с. Новое (примерно в 50 метрах на юг от д. 1)	56.376213 39.369088	твердое покрытие	4	1,1 м3			с. Новое
10	Кольчугинский р-н, Ильинское с/п, с. Ильинское, ул. Третья (примерно в 30 метрах на северо-запад от дома №43 по ул. Третья)	56.392339 39.357665	твердое покрытие	5	1,1 м3			с. Ильинское

11	Кольчугинский р-н, Ильинское с/п, д. Обухово (на въезде в деревню, ул. Первая, напротив д. 1)	56.372376 39.348389	Бетонное основание, ограждение и крыша из профлиста	2	1,1 м3		
12	Кольчугинский р-н, Ильинское с/п, пос. Золотуха (примерно в 30 метрах на юго-восток от д 3 по ул. Пятнадцатая)	56.424594 39.346527	твердое покрытие	3	1,1 м3		
13	Кольчугинский р-н, Ильинское с/п, пос. Золотуха (примерно в 30 метрах на восток от д. 6 по ул. Шестнадцатая)	56.427094 39.346849	грунт	2	1,1 м3		
14	Кольчугинский р-н, Ильинское с/п, пос. Золотуха (примерно в 30 метрах на запад от д. 9 по ул. Восьмая)	56.424834 39.354106	Бетонное основание, ограждение и крыша из профлиста	1	1,1 м3		
15	Кольчугинский р-н, Ильинское с/п, пос. Золотуха (примерно в 30 метрах на север от д. 1 по ул. Третья)	56.427560 39.357823	грунт	2	1,1 м3		
16	Кольчугинский р-н, Ильинское с/п, д. Красная Гора, ул. Первая, у д. 1	56.449559 39.347929	Бетонное основание, ограждение и крыша из профлиста	1	1,1 м3		
17	Кольчугинский р-н, Ильинское с/п, д. Красная Гора (примерно в 30 метрах на северо-запад от д. 33 по ул. Первая)	56.453356 39.343629	Бетонное основание, ограждение и крыша из профлиста	1	1,1 м3		

д. Обухово
п. Золотуха, ул. Четырнадцатая, Пятнадцатая
п. Золотуха, ул. Тринадцатая, Шестнадцатая, Семнадцатая, Восемнадцатая
п. Золотуха, ул. Восьмая, Девятая, Одиннадцатая, Двенадцатая, почта, магазин
п. Золотуха, ул. Первая, Вторая, Третья, Четвёртая, Пятая, Шестая, Седьмая
д. Красная Гора, ул. Первая
д. Красная Гора, ул. Первая, Четвёртая

18	Кольчугинский р-н, Ильинское с/п, д. Красная Гора (примерно в 30 метрах на юг от д. 5 по ул. Вторая)	56.456340 39.341200	Бетонное основание, ограждение и крыша из профлиста	1	1,1 м3			д. Красная Гора, ул. Первая, Вторая, Третья
19	Кольчугинский р-н, Ильинское с/п, пос. Серп и Молот (примерно в 30 метрах на северо-запад от д. 1 по ул. Первая)	56.368333 39.474220	Бетонное основание, ограждение и крыша из профлиста	3	1,1 м3			п. Серп и Молот
20	Кольчугинский р-н, Ильинское с/п, с.Алексино (примерно в 100 метрах по направлению на северо- восток от дома №3 по ул. Третья	56.411097 39.343820	Бетонное основание, ограждение и крыша из профлиста	2	1,1 м3			с. Алексино

МО Бавленское сельское поселение

1	Кольчугинский р-н, Бавленское СП, п. Бавлены, ул. Вокзальная (Вдоль дороги примерно в 20 метрах на запад от дома № 13А по ул.Вокзальная)	56.399379 39.563577	грунт	1	1,1 м3			муниципальное образование Бавленское сельское поселение ОГРН 1053300913170	п. Бавлены, ул. Вокзальная
2	Кольчугинский р-н, Бавленское СП, п. Бавлены, ул. Мира (Вдоль дороги примерно в 20 метрах на северо-восток от дома № 8 по ул.Мира)	56.395565 39.559285	грунт	2	1,1 м3				п. Бавлены, ул. Мира

3	Кольчугинский р-н, Бавленское СП, п. Бавлены, ул. Железнодорожная (Примерно в 20 метрах на юг от дома № 5 по ул.Железнодорожная (между ул.Железнодорожной , д.5 и ул.Октябрьской, д.4)	56.391659 39.553239	Основание бетон, ограждение профлист, крыша профлист	3	1,1 м3				п. Бавлены, ул. Железнодорожная
4	Кольчугинский р-н, Бавленское СП, п. Бавлены, ул. Силантьева (На углу стадиона примерно в 25 метрах на восток от дома № 2 по ул.Силантьева)	56.390314 39.554924	Основание бетон, ограждение профлист, крыша профлист	2	1,1 м3				п. Бавлены, ул. Силантьева
5	Кольчугинский р-н, Бавленское СП, п. Бавлены, ул. Лесная (Вдоль дороги на стороне Зеленой зоны у пруда примерно в 40 метрах на юг от дома № 2 по ул.Лесной)	56.389402 39.557938	Основание бетон, ограждение профлист, крыша профлист	2	1,1 м3	1	8м3		п. Бавлены, ул. Лесная
6	Кольчугинский р-н, Бавленское СП, п. Бавлены, ул. Лесная (Вдоль дороги на стороне Зеленой зоны у пруда примерно в 35 метрах на юг от дома № 4 и дома №5 по ул.Лесной)	56.389091 39.560374	Основание бетон, ограждение профлист, крыша профлист	2	1,1 м3				п. Бавлены, ул. Лесная
7	Кольчугинский р-н, Бавленское СП, п. Бавлены, ул. Центральная напротив д.2 ул. Рачкова	56.392812 39.558488	грунт	2	1,1 м3				п. Бавлены, ул. Центральная

8	Кольчугинский р-н, Бавленское СП, п. Бавлены, ул. Центральная (Вдоль дороги примерно в 25 метрах на северо-запад от дома № 12 по ул.Центральной)	56.391400 39.561157	Основание бетон, ограждение профлист, крыша профлист	3	1,1 м3			п. Бавлены, ул. Центральная
9	Кольчугинский р-н, Бавленское СП, п. Бавлены, ул. Центральная (Примерно в 20 метрах на северо-восток от дома 8А по ул.Центральной (между домами 8А и 10А по ул.Центральной)	56.391867 39.560149	Основание бетон, ограждение профлист, крыша профлист	2	1,1 м3			п. Бавлены, ул. Центральная
10	Кольчугинский р-н, Бавленское СП, п. Бавлены, ул. Заводская (Вдоль дороги примерно в 30 метрах на север от дома №10 по ул. Заводской)	56.392403 39.565254	Основание бетон, ограждение профлист, крыша профлист	2	1,1 м3			п. Бавлены, ул. Заводская
11	Кольчугинский р-н, Бавленское СП, п. Бавлены, ул. Заводская (Вдоль дороги примерно в 30 метрах на север от дома №2 по ул. Заводской)	56.393748 39.560544	Основание бетон, ограждение профлист, крыша профлист	2	1,1 м3			п. Бавлены, ул. Заводская
12	Кольчугинский р-н, Бавленское СП, п. Бавлены, ул. Садовая (На углу примерно в 20 метрах на северо-запад от дома № 2 по ул.Ленина)	56.396094 39.564203	Основание бетон, ограждение профлист, крыша профлист	1	1,1 м3			п. Бавлены, ул. Ленина

13	Кольчугинский р-н, Бавленское СП, п. Бавлены, ул. Садовая (На углу примерно в 20 метрах на северо-запад от дома № 2 по ул.Садовой)	56.395219 39.567179	Основание бетон, ограждение профлист, крыша профлист	1	1,1 м3			п. Бавлены, ул. Садовая
14	Кольчугинский р-н, Бавленское СП, п. Бавлены, ул. Новоселов (На углу примерно в 20 метрах на северо-запад от дома № 2 по ул.Новосёлов)	56.394494 39.570344	Основание бетон, ограждение профлист, крыша профлист	1	1,1 м3			п. Бавлены, ул. Новоселов
15	Кольчугинский р-н, Бавленское СП, п. Бавлены, ул. Молодежная (Со стороны Зеленой зоны примерно в 35 метрах на юго-запад от дома № 1 по ул.Молодежной)	56.392583 39.570607	Основание бетон, ограждение профлист, крыша профлист	2	1,1 м3			п. Бавлены, ул. Молодежная
16	Кольчугинский р-н, Бавленское СП, п. Бавлены, ул. Рабочая (Примерно в 40 метрах на северо-восток от дома № 20 по ул.Рабочая)	56.394464 39.573504	Основание бетон, ограждение профлист, крыша профлист	1	1,1 м3			п. Бавлены, ул. Рабочая
17	Кольчугинский р-н, Бавленское СП, п. Бавлены, ул. Полевая (Вдоль дороги примерно в 50 метрах на восток от дома № 3 по ул.Полевая)	56.392597 39.573538	Основание бетон, ограждение профлист, крыша профлист	2	1,1 м3			п. Бавлены, ул. Полевая

18	Кольчугинский р-н, Бавленское СП, с. Большое Кузьминское, ул. Рачкова, д. 20	56.412614 39.531873	грунт	2	1,1 м3			с. Большое Кузьминское, ул. Рачкова
19	Кольчугинский р-н, Бавленское СП, с. Большое Кузьминское, ул. Рачкова, д. 22	56.412232 39.533038	грунт	2	1,1 м3			с. Большое Кузьминское, ул. Рачкова
20	Кольчугинский р-н, Бавленское СП, с. Большое Кузьминское, ул. Строителей (Примерно в 30 метрах на северо-восток от домов №2 по ул.Строителей)	56.415578 39.534040	грунт	2	1,1 м3			с. Большое Кузьминское, ул. Строителей
21	Кольчугинский р-н, Бавленское СП, с. Большое Кузьминское, ул. Молодёжная (Примерно в 30 метрах на восток от домов №1,2,3 по ул.Молодежная)	56.415952 39.532152	Основание бетон, ограждение профлист, крыша профлист	3	1,1 м3			с. Большое Кузьминское, ул. Молодёжная
22	Кольчугинский р-н, Бавленское СП, с. Большое Кузьминское, ул. Луговая напротив дома №30	56.419138 39.533136	грунт	1	1,1 м3			с. Большое Кузьминское, ул. Луговая
23	Кольчугинский р-н, Бавленское СП, с. Большое Кузьминское, ул. Луговая напротив Церкви рождества Богородицы	56.420102 39.533168	грунт	2	1,1 м3			с. Большое Кузьминское, ул. Луговая

24	Кольчугинский р-н, Бавленское СП, д. Товарково (При въезде в деревню примерно в 50 метрах на северо-запад от дома № 20А)	56.406944 39.535720	грунт	1	1,1 м3				д. Товарково
25	Кольчугинский р-н, Бавленское СП, с. Бавлены, ул. Первая (напротив дома №16 через дорогу)	56.392450 39.583762	грунт	2	1.1 м3				с. Бавлены
26	Кольчугинский р-н, Бавленское СП, с. Бавлены, ул. Вторая (Примерно в 40 метрах на север от дома 23А (церковь))	56.390232 39.584739	Основание бетон, ограждение профлист, крыша профлист	2	1,1м3				с. Бавлены
27	Кольчугинский р-н, Бавленское СП, п. Бавлены, пер. Больничный (Примерно в 30 метрах на юго-восток от дома № 2 (между домом 2 по пер.Больничному и домом 9 по ул.Больничная)	56.390776 39.563670	Основание бетон, ограждение профлист, крыша профлист	3	1,1 м3				п. Бавлены, ул. Больничная
28	Кольчугинский р-н, Бавленское СП, п. Бавлены, ул. Лесная (Вдоль дороги на стороне Зеленой зоны у пруда примерно в 40 метрах на юг от дома № 2 по ул.Лесной	56.389436 39.557795	грунт			1	8м3		П. Бавлены ул. Лесная
29	Кольчугинский р-н, Бавленское СП, п. Бавлены, ул. Молодежная (Со стороны Зеленой зоны (Бункер накопитель	56.392583 39.570607	Щебень			1	8м3		П. Бавлены ул. Молодежная

	отсутствует)								
30	Кольчугинский р-н, Бавленское СП, п. Бавлены, ул. Железнодорожная (Примерно в 20 метрах на юг от дома № 5 по ул.Железнодорожная (между ул.Железнодорожной , д.5 и ул.Октябрьскаяй, д.4	56.391659 39.553239	Щебень			1	8м3		П. Бавлены ул. Железнодорожная
31	Кольчугинский р-н, Бавленское СП, п. Бавлены, ул. Заводская (Вдоль дороги примерно в 30 метрах на север от дома № 5 по ул. Заводской) (Бункер накопитель отсутствует)	56.393126 39.562516	Щебень			1	8м3		П. Бавлены ул. Заводская
32	Кольчугинский р-н, Бавленское СП, п. Бавлены, ул. Центральная (Примерно в 20 метрах на северо-восток от дома 8А по ул.Центральной (между домами 8,8А и 10А по ул.Центральной)	56.391799 39.560885	Щебень			1	8м3		П. Бавлены ул. Центральная

МО Флорищинское сельское поселение

МО Флорищинское сельское поселение								муниципальное образование Флорищинское сельское поселение ОГРН 1053300913160	
1	Кольчугинский район, Флорищинское с/п, пос. Металлист, ул. Центральная, д. 1 (напротив дома)	56.360407 39.236791	Покрытие бетонное, стены и крыша-профлист	6	1,1 м3				пос. Металлист
2	Кольчугинский район, Флорищинское с/п, с. Флорищи, у магазина	56.303665 39.223254	Покрытие бетонное, стены и крыша-профлист	4	1,1 м3				с. Флорищи
3	Кольчугинский район, Флорищинское с/п, с. Флорищи, ул. Первая, д. 89 (ниже дома)	56.297880 39.212193	Покрытие бетонное, стены и крыша-профлист	2	1,1 м3				с. Флорищи
4	Кольчугинский район, Флорищинское с/п, с. Богородское, ул. Первая, д. 3	56.409801 39.191223	грунт	1	1,1 м3				с. Богородское
5	Кольчугинский район, Флорищинское с/п, с. Богородское, пересечение ул. 1 и 2	56.417943 39.195000	грунт	2	1,1 м3				с. Богородское
6	Кольчугинский район, Флорищинское с/п, д. Осино, въезд в деревню	56.384647 39.165109	грунт	1	1,1 м3				д. Осино
7	Кольчугинский район, Флорищинское с/п, д. Осино, въезд на ул. Вторая	56.387859 39.171696	грунт	1	1,1 м3				д. Осино
8	Кольчугинский район, Флорищинское с/п, д. Левашово, въезд в деревню	56.313605 39.249071	Покрытие бетонное, стены и крыша-профлист	2	1,1 м3				д. Левашово
9	Кольчугинский район, Флорищинское с/п, д. Старая, въезд в деревню	56.258482 39.139979	Покрытие бетонное, стены и крыша-профлист	3	1,1 м3			д. Старая	

МО Есиплевское сельское поселение

1	Кольчугинский р-н, Есиплевское с/п, с. Есиплево (примерно в 28 м по направлению на север от д. 6 по ул. Карпова)	56.303919 39.542022	грунт	3	1,1 м3			муниципальное образование Есиплевское сельское поселение ОГРН 1053300913115	с. Есиплево, улицы Мира, Карпова, Дружбы
2	Кольчугинский р-н, Есиплевское с/п, с. Есиплево (примерно в 46 м по направлению на северо- восток от д. 37 по ул. Мира)	56.302563 39.533964	грунт	3	1,1 м3				с. Есиплево, ул. Заречная 1, 2, ул. Молодежная 1,2, ул. Мира
3	Кольчугинский р-н, Есиплевское с/п, с. Есиплево (примерно в 43 м по направлению на юг от д. 11 по ул. Мира)	56.300983 39.541227	грунт	4	1,1 м3				с. Есиплево, ул. Тополиная, ул. Школьная, ул. Механизаторов, ул. Садовая
4	Кольчугинский р-н, Есиплевское с/п, д. Костеево (примерно в 85 м по направлению на юго-восток от д. 12)	56.292955 39.571955	грунт	1	1,1 м3				д. Костеево
5	Кольчугинский р-н, Есиплевское с/п, с. Новобусино (примерно в 100 м по направлению на северо- запад от д. 1А по ул. Первая)	56.288637 39.684902	грунт	3	1,1 м3				с. Новобусино, ул. Первая, ул. Девятая

6	Кольчугинский р-н, Есиплевское с/п, с. Новобусино (примерно в 50 м по направлению на северо- запад от д. 4 по ул. Четвертая)	56.287173 39.674224	твердое покрытие	5	1,1 м3			с. Новобусино, улицы Вторая, Третья, Четвертая, Пятая, Шестая
7	Кольчугинский р-н, Есиплевское с/п, с. Новобусино (примерно в 219 м по направлению на северо- восток от д. 14 дер. Петрушино)	56.281970 39.669196	грунт	3	1,1 м3			с. Новобусино, улицы Седьмая, Восьмая; д. Петрушино
8	Кольчугинский р-н, Есиплевское с/п, д. Барыкино (примерно в 55 м по направлению на юго- запад от д. 2)	56.294030 39.459074	грунт	2	1,1 м3			д. Барыкино
9	Кольчугинский р-н, Есиплевское с/п, д. Копылки (примерно в 40 м по направлению на северо- запад от д. 1 по ул. Зеленая)	56.291951 39.473802	грунт	3	1,1 м3			д. Копылки
10	Кольчугинский р-н, Есиплевское с/п, д. Новоселка (примерно в 50 м по направлению на юго- запад от д. 12)	56.291951 39.533524	грунт	3	1,1 м3			д. Новоселка
Предприятия и организации								

1	МО "Флорищенское" СНТ "Фомино-6"		бетон	4	1,1 м3			СНТ "Фомино- 6" ОГРН 1113326001986	СНТ "Фомино-6"
---	-------------------------------------	--	-------	---	--------	--	--	--	----------------

Приложение № 2
Утвержден постановлением
администрации Кольчугинского района
от 05.10.2022 № 1000

Схемы мест (площадок) накопления твердых коммунальных отходов на
территории муниципального образования Кольчугинский район

Масштаб 1:2000

Д. САФОНОВО

Согласовано:
 Нач. административного
 отдела М. В. Давыдов



Согласовано:
 и государственной власти
 по Юрьев-Лямбскому и
 Капуринскому Р-нам

Согласовано:
 Зам. нач. М. В. У
 «Триковского
 завода и природопользования»
 Капуринского Р-на
 Г. И. Козачува

Согласовано:
 Нач. М. В. У. Троицкий
 административного и земельного
 отделений Капуринского
 Р-на

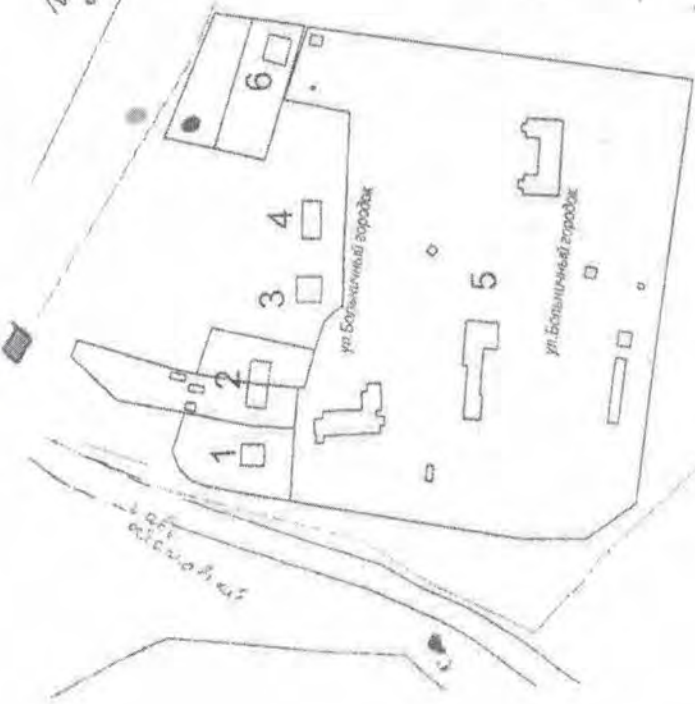
Согласовано:
 Спец. отдела контроля
 Рос. на. Владимирский
 7000, Картинг



Условные обозначения
 ~ контуры земель
 неопределены

Составлено:
 и. п. о. у. д. в. а. м. т. а.
 в. р. а. х. н. б. в. о. л. о. в. - Л. а. в. р. е. н. и. х.
 л. у. и. К. а. в. о. ч. у. р. и. н. с. к. а. у. р. - К. а. в. о. ч.

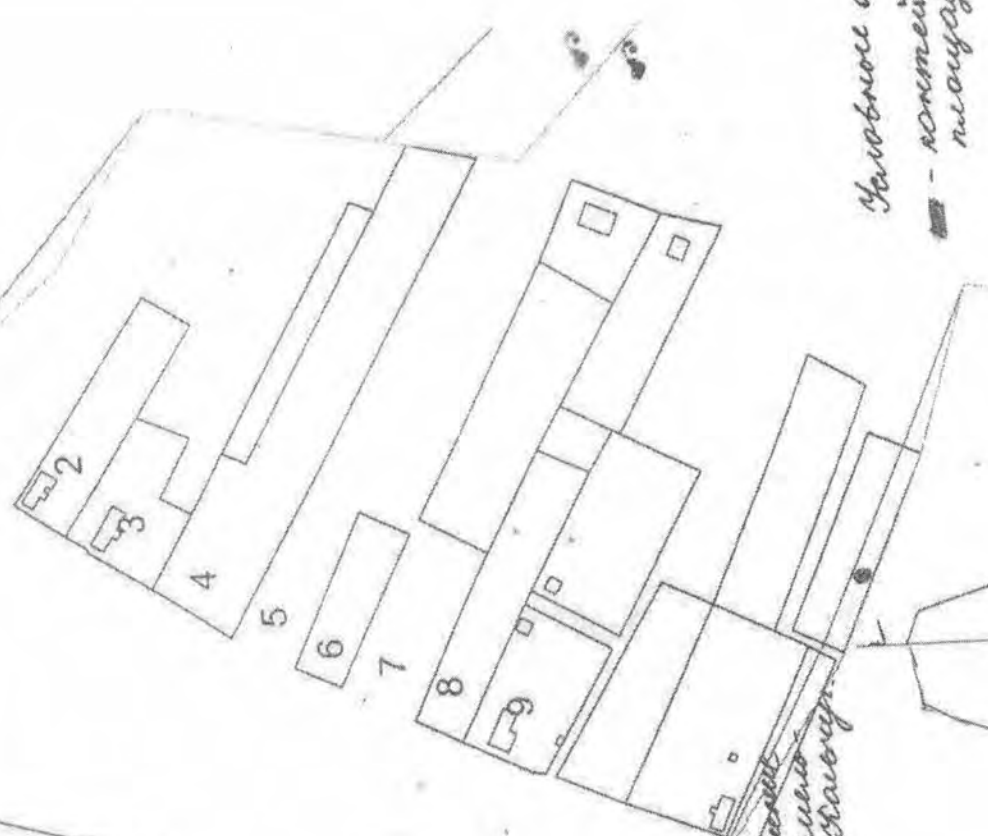
Составлено:
 и. а. в. а. с. г. р. а. м. и. н. с. т. а. м. а. т. а.
 и. о. в. о. д. р. а. в. е. н. и. х. - Л. а. в. р. е. н. и. х.



Д. ЛАВРЕНИХА

Составлено:
 в. р. у. т. р. а. с. а. с. о. н. т. р. а. й.
 ф. - н. а. К. а. в. о. ч. у. р. и. н. с. к. а. у. р. и. х.
 о. о. о. " з. а. р. т. и. х."

Составлено:
 З. а. и. н. а. х. и. К. а. в. о. ч. у. р. и. н. с. к. а. у. р. и. х.
 с. е. л. ь. с. к. о. о. в. о. с. - т. а. и. п. р. и. з. о. д.
 К. а. в. о. ч. у. р. и. н. с. к. а. у. р. и. х. - н. а.
 Л. а. в. р. е. н. и. х.



Условные обозначения:
 ■ - котельная
 □ - туалет

Составлено:
 н. а. х. и. К. а. в. о. ч. у. р. и. н. с. к. а. у. р. и. х.
 а. р. х. и. т. е. с. т. р. о. и. у. л. о. в. о.
 и. о. а. с. и. м. п. е. ч. е. н. и. х. - Л. а. в. р. е. н. и. х.

Согласовано:
глава администрации
МО Руднянского
района
И. В. Ледева



Согласовано:
глава санитарной врач
по Куров-Таловскому и
Калужинскому р-нам



Согласовано:
Зам. нач. М. К. У.
"Отдел сельского
хоз-ва и природопольз."
Калужинского р-на
Граф. П. И. Козанцева

Согласовано:
Нач. М. К. У. "Управление
архитектуры и земле-
пользования" Калужинского р-на

Согласовано:
Спец. отдела кон-
сп. райа Ф. М. "Владимирский" ООО "Кар-

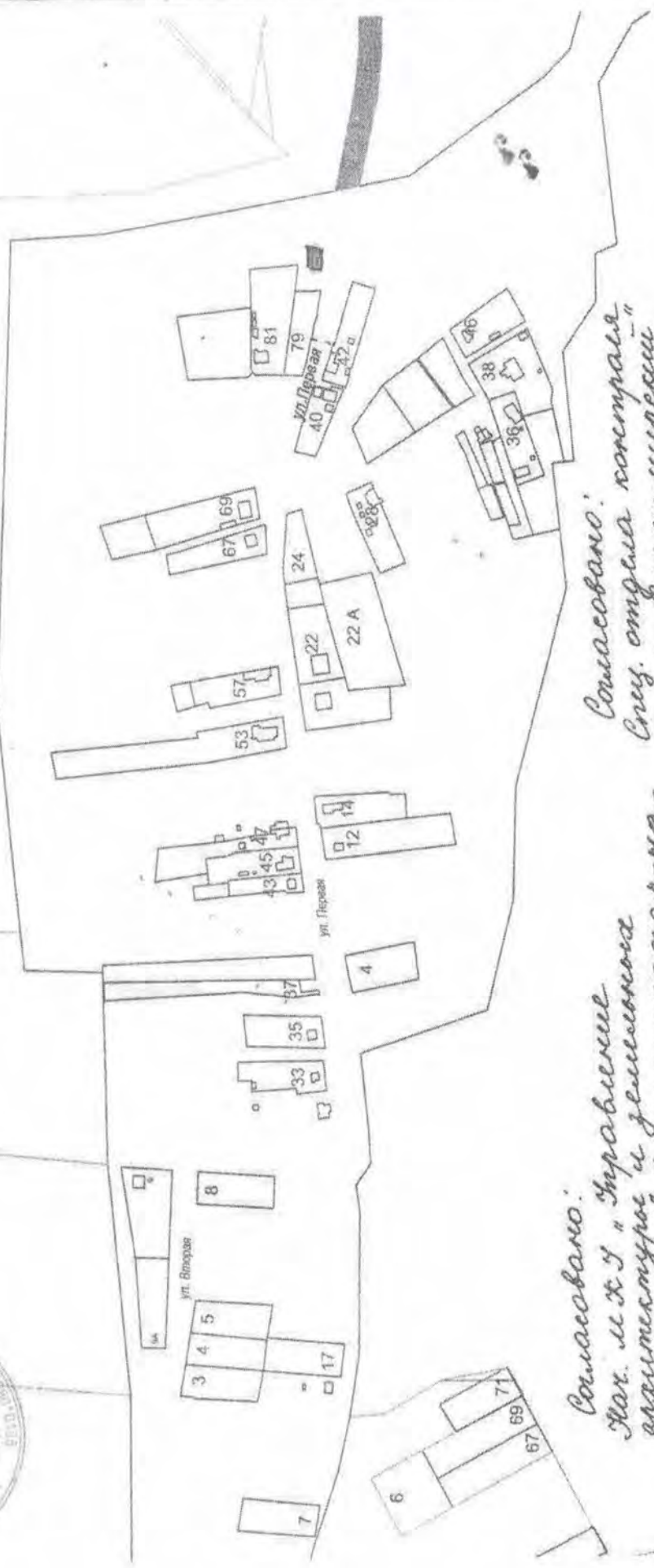
Смачасовано:
 Члва одуми мвс тражи
 МО Вуддари мвс
 Др. В. В. Березова



Смачасовано:
 Чл. востуд. самитарни
 брат по Хрвев-Баловсалу
 и Кавичинсалу р-на

Смачасовано:
 Зам. кат. М. Х. Ј. "Омгел смачасов
 воз-ва и природнодоговани
 Кавичинсало р-на
 М. М. Кавичинсала

Д. БЕРЕЗОВАЯ РОЩА



Смачасовано:
 Кат. М. Х. Ј. "Управлен
 арамсалу р-на и земелно
 вичинсалу р-на

Смачасовано:
 Служ. омгел компани
 р-на "Будућност"
 "ООО" Дарина

Члвбвни одгласени:
 - комитетски
 - мвс тражи

Сомасовано:
Зам. нар. м. И. Я. Амгал
св. сорок кв. та и пригород.
Кавбуричесоро р.-на
Ибуга
И. И. Сагангела

Сомасовано:
кава администратуши
и О. Сагдуровбова
И. Я. Сагдурова

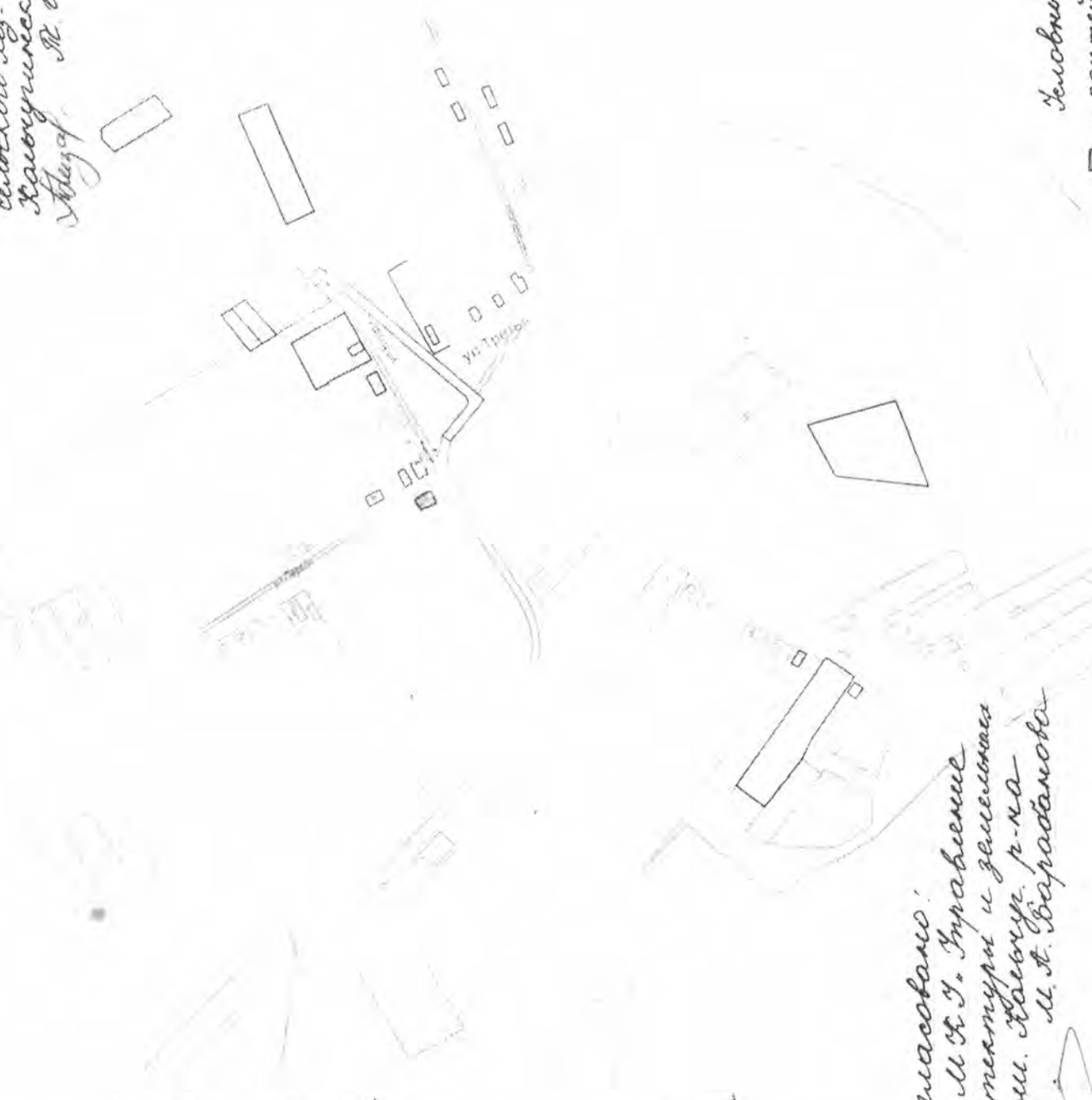
Сомасовано:
Инж. отдела компрайт
р.-ла "Видричирески"
700 "Вартня" С. Я. Сурману

с.ЗИНОВЬЕВО

Сомасовано:
и. коуд самитарний
нар. по Юров. Кавбурич
Кавбуричесоро р.-на
С. Я. Дюксия

Сомасовано:
нар. м. И. Я. Травески
архитектурн и земельна
отдел. Кавбурич р.-на
И. Я. Барданова

Условие обозначения:
□ - контейнерная
площадка



Согласовано:

И.И.И. администрация
М.С. Радолюк-Васильев
С.В. Свободина

Согласовано:

И.И.И. самостарный
Брат по Урвев-
Камышину и Камышину
К.И.И.

Согласовано:

И.И.И. М.С.У. Остров
Кольцов-В.И. и при-
оронгу. Камышине-К.И.
Камышева

Согласовано:

Спец. отдела контроля
Ф-ла "Владимирский"
ООО "Картин"

Согласовано:

И.И.И. Урвевские
архитекторы и замысловат
отомский Камышев-К.И.

И.И.И. обременены:

Контрактная

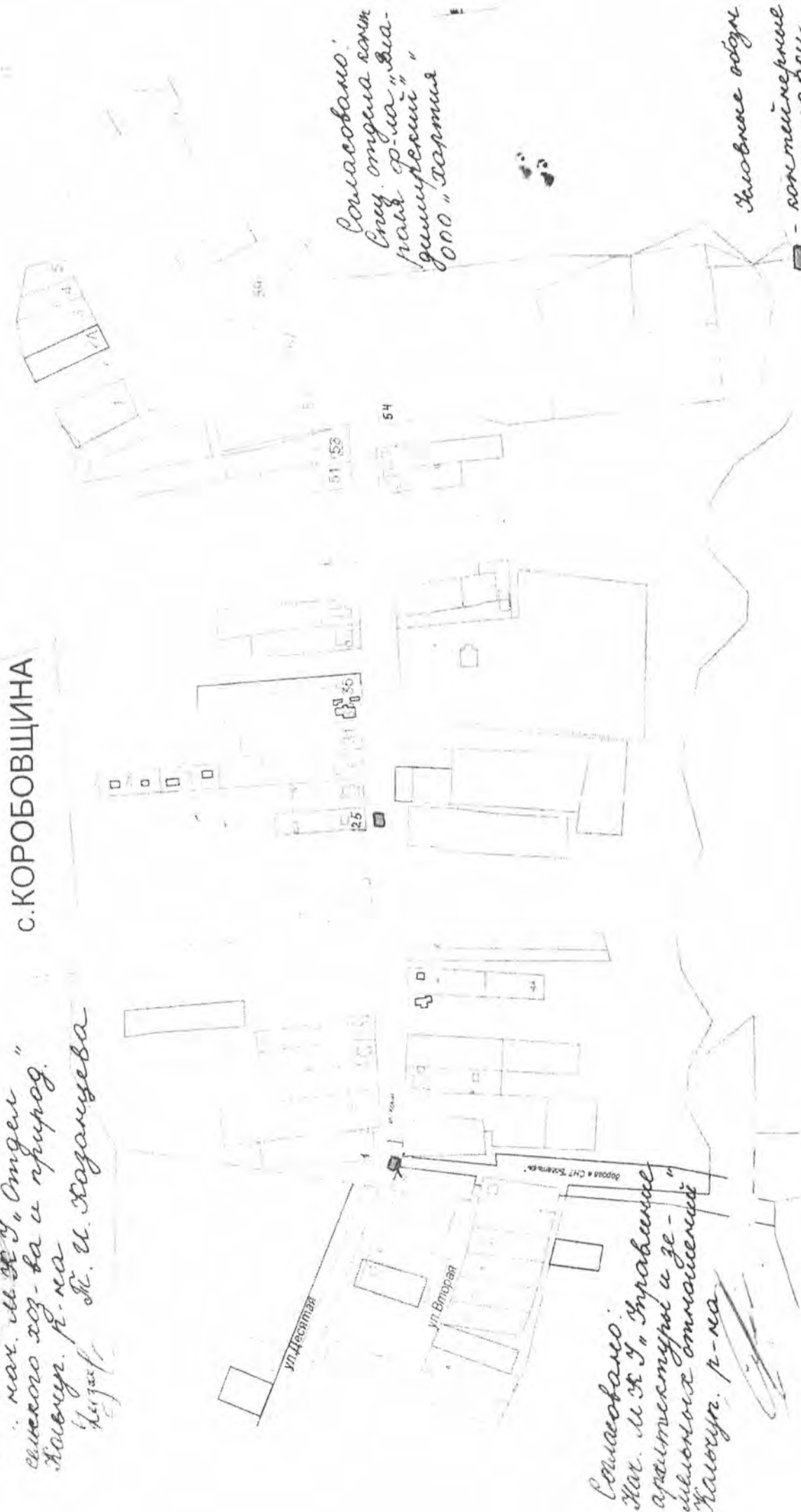


Соласовано:
шава административни
МО "Буддараевское"
с/п/т С. В. Медведева

Соласовано:
и. госуд. санитарный
врач по Корьев-Баловскому
и Каюручинева, р-на

Соласовано:
нач. и. ст. у. Отдел
санитарно-оз-ва и природ.
Каюруч. р-на
Кургул Н. и. Каюручева

С. КОРОБОВЩИНА



Соласовано:
Спущ. отсюда к с/п/т
п/д. р-на "Виа-
гущинский"
000 "Лартия"

Соласовано:
Нач. и. ст. у. Инженер
административн и ге-
ологический отдел
Каюруч. р-на

Животное водоп.
- сантехнические
материалы

на Вулкэвэй

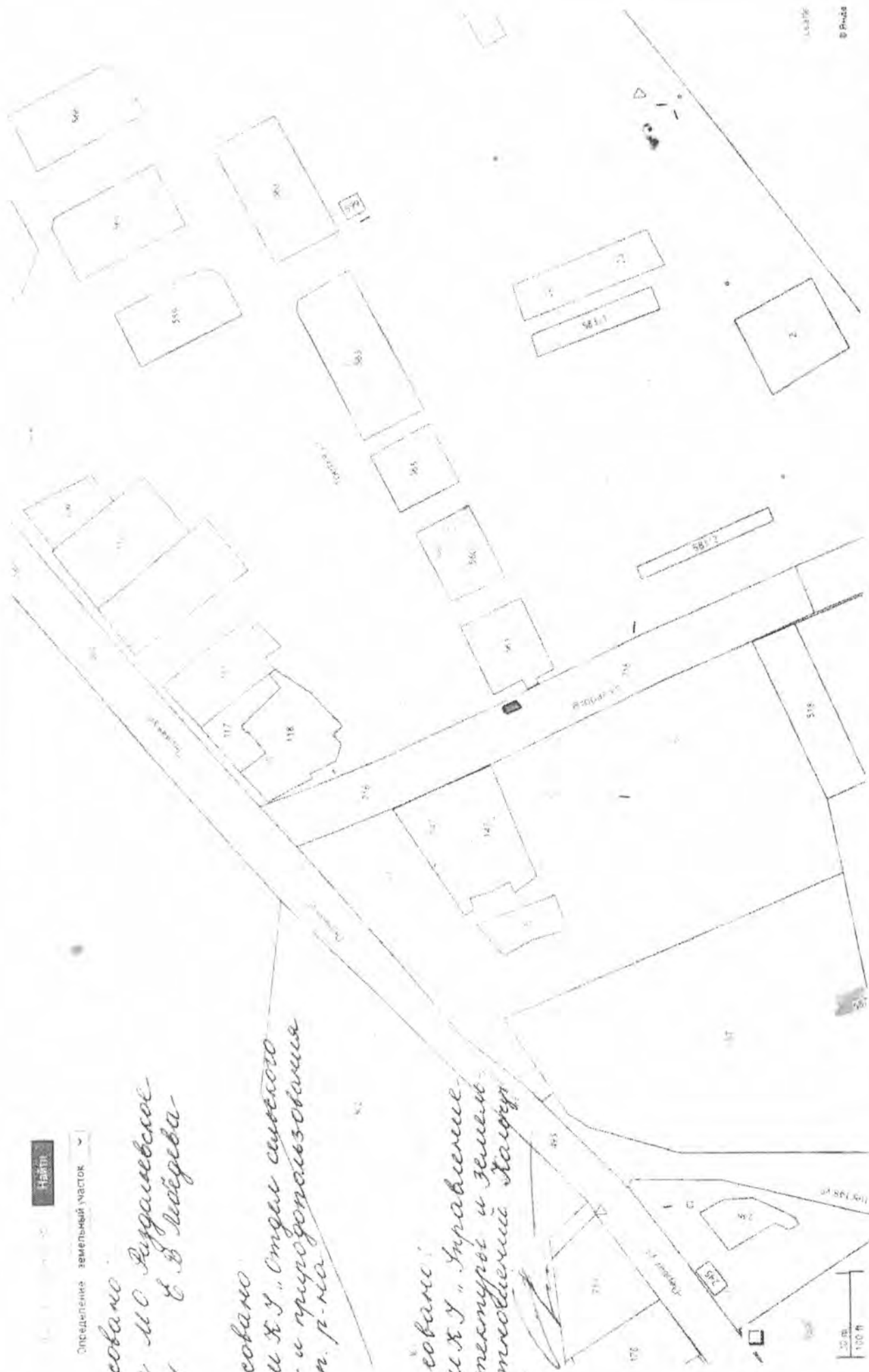
Найдено
Определение земельного участка

Создано
Иван М.С. Рыжанинское
И.В. Исаева

Создано
Иван М.С. Рыжанинское
И.В. Исаева

Создано
Иван М.С. Рыжанинское
И.В. Исаева

Создано
Иван М.С. Рыжанинское
И.В. Исаева



□ - коммунальное
многоэтажка

д. Новоредовское

Сотласовано:
школа административная
и о. Владимировское
И. В. Медведев



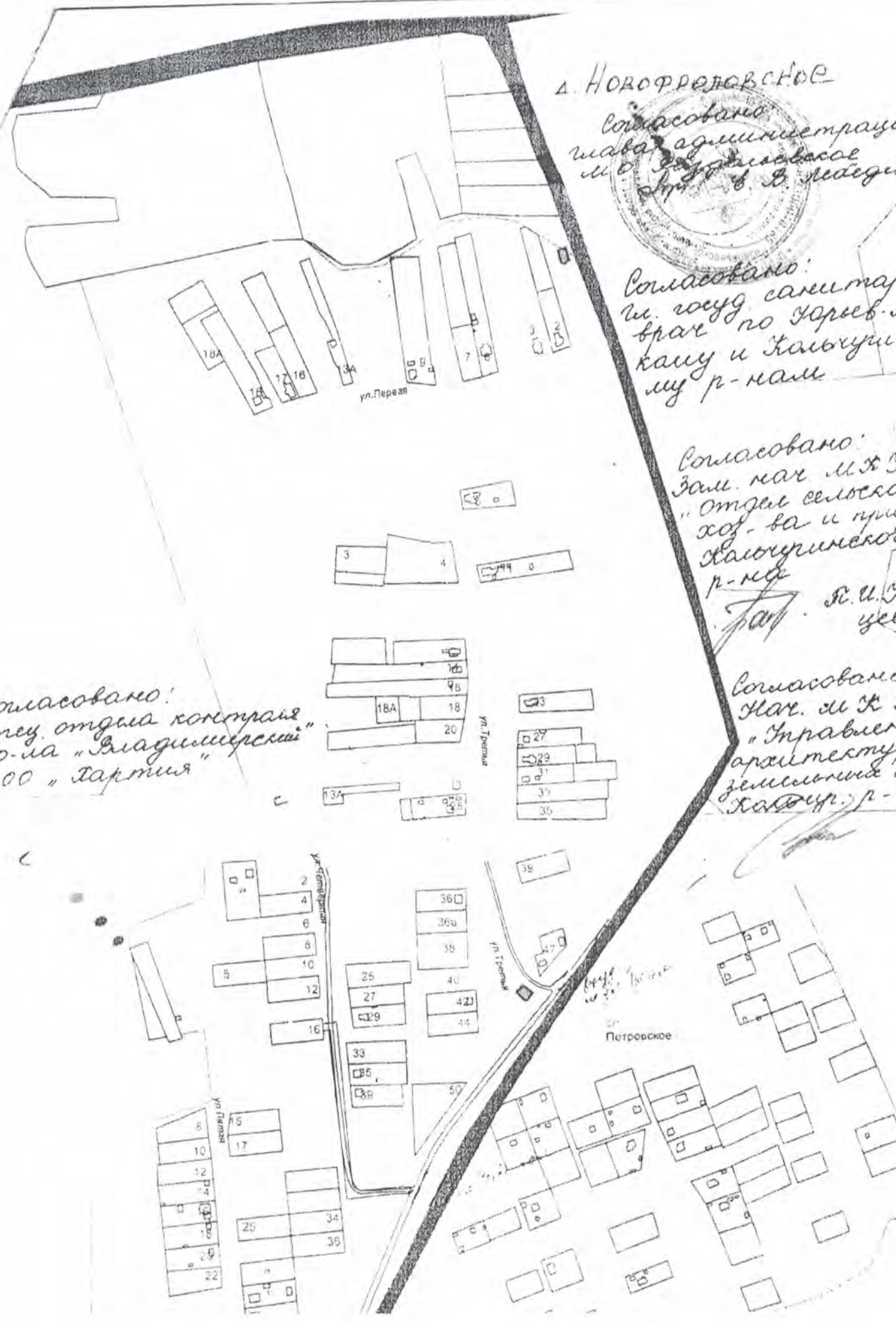
Сотласовано:
ш. госуд санитарная
врач по Зорьев-К.
каму и Кабуриновскому
му р-нам

Сотласовано:
Зам. нач. м.к. у.
"Отдел сельского
хоз-ва и прир.
Кабуриновского
р-на


И. И. К.
Цева

Сотласовано:
Нач. м.к. у.
"Исполнительный
архитектурно-земельный
Кабуриновского р-на

Сотласовано:
Спец. отдела констрак
р-на "Владимирский"
ООО "Тартия"



Яндекс Карты



© Яндекс Условия использования

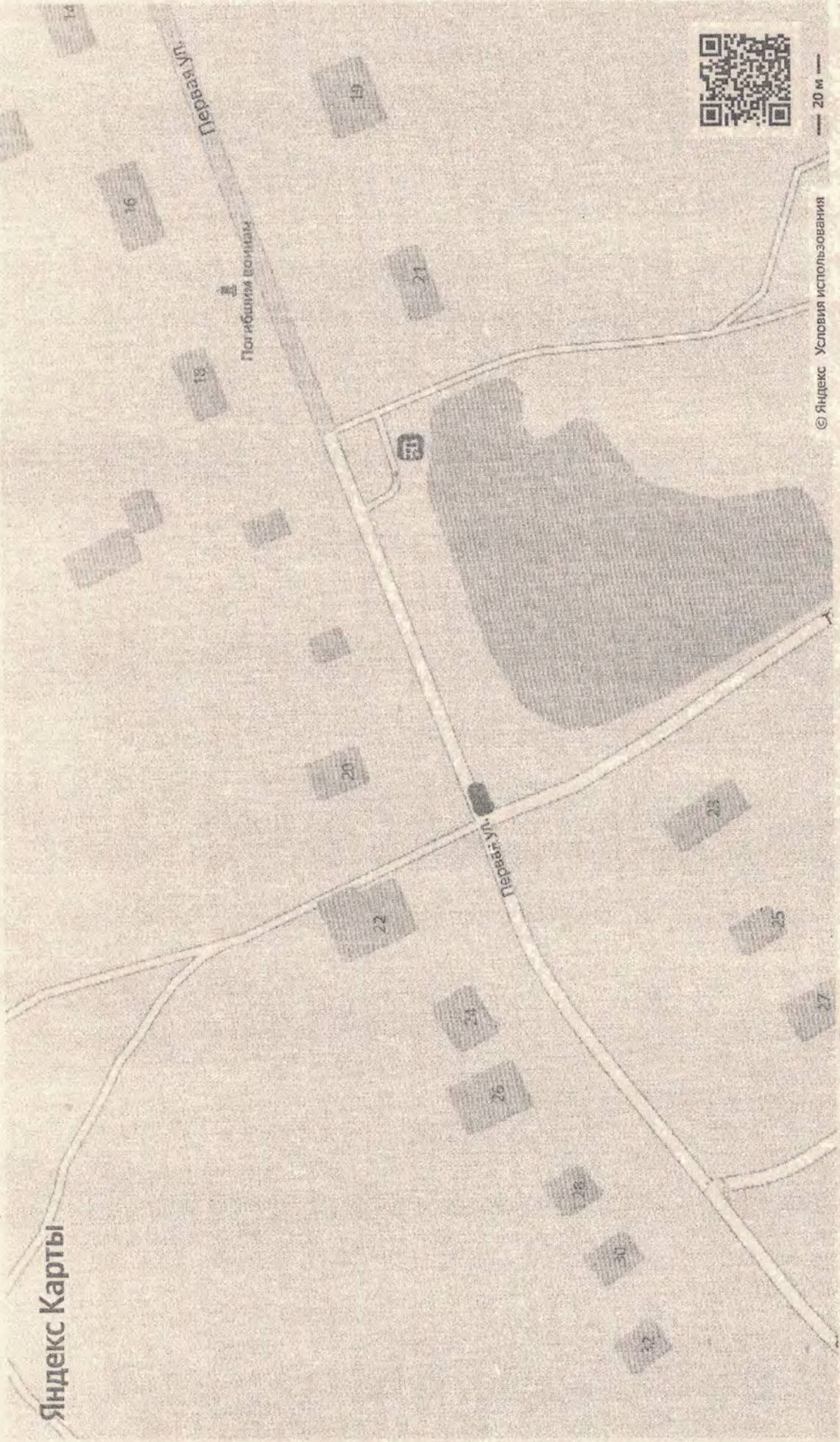
20 м

📍 Можно не печатать, установите Яндекс Карты на телефон

д.Старая, въезд в деревню

📍 - Контейнерная площадка.

Яндекс Карты




© Яндекс Условия использования

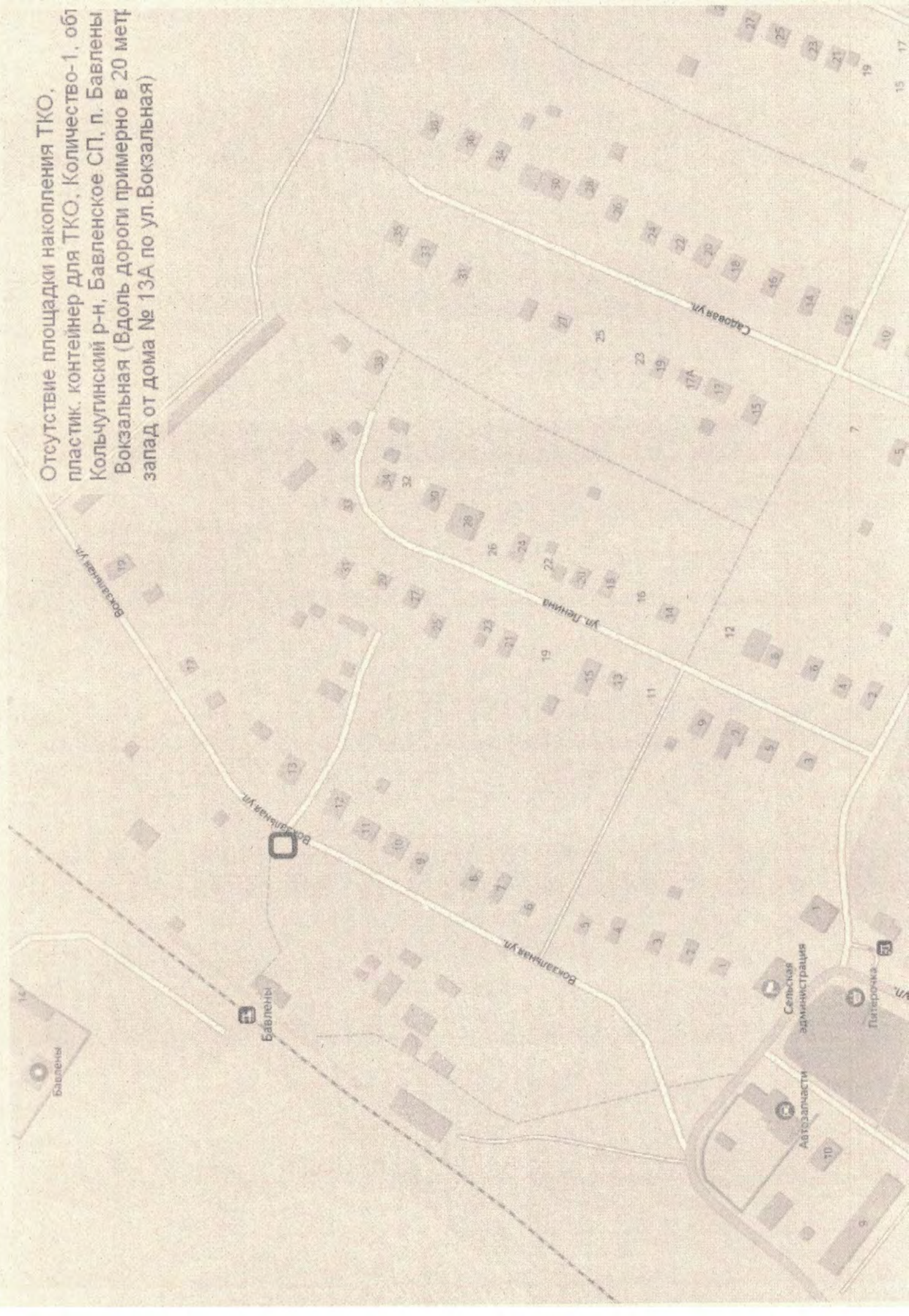
20 м

Можно не печатать, установите Яндекс Карты на телефон

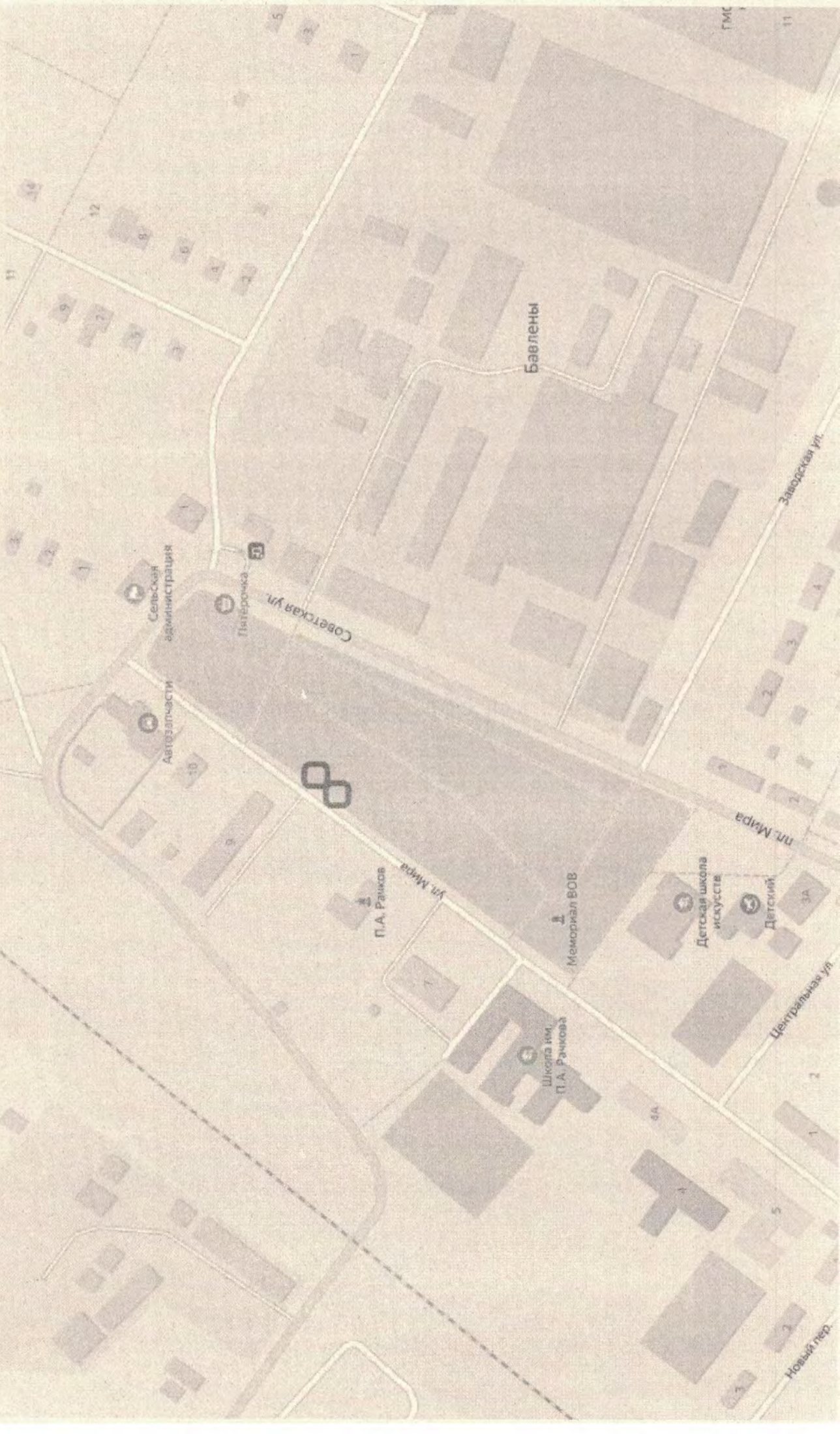
с.Флорищи, ул.Первая, д.22 (напротив магазина)

 - *Коллекционерская мастерская*

Отсутствие площадки накопления ТКО,
пластик. контейнер для ТКО, Количество-1, обл
Кольчугинский р-н, Бавленское СП, п. Бавлены
Вокзальная (Вдоль дороги примерно в 20 метр
запад от дома № 13А по ул. Вокзальная)



Отсутствие площадки накопления ТКО,
пластик, контейнер для ТКО, Количество-2, объем - 1
Кольчугинский р-н, Бавленское СП, п. Бавлены, ул. М.
(Вдоль дороги примерно в 20 метрах на северо-восто
дома № 8 по ул. Мира)



Детская школа
№ 15

Наличие площадки накопления ТКО.

пластик. контейнер для ТКО. Количество-3, объем - 1,1

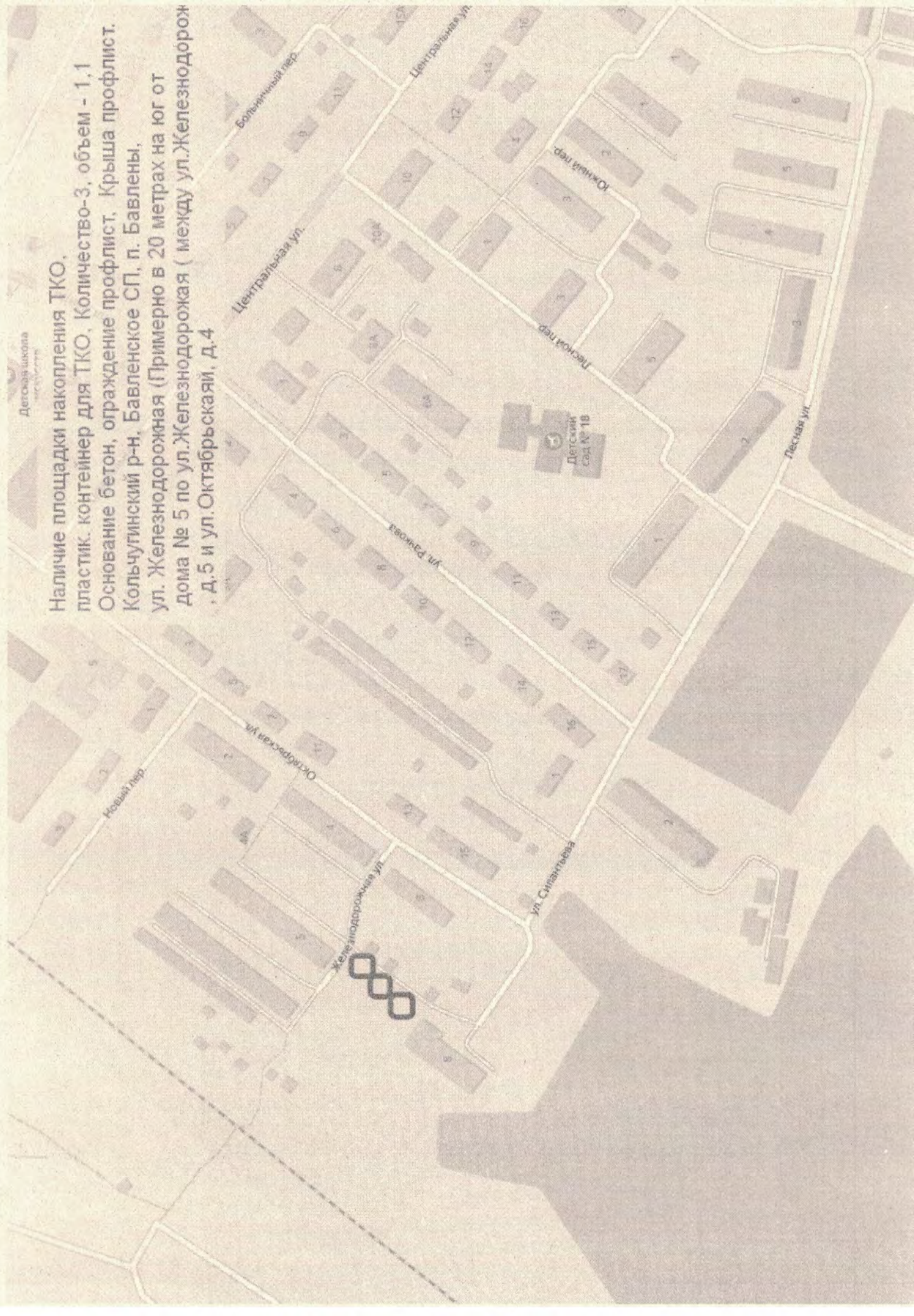
Основание бетон, ограждение профлист. Крыша профлист.

Кольчугинский р-н, Бавленское СП, п. Бавлены,

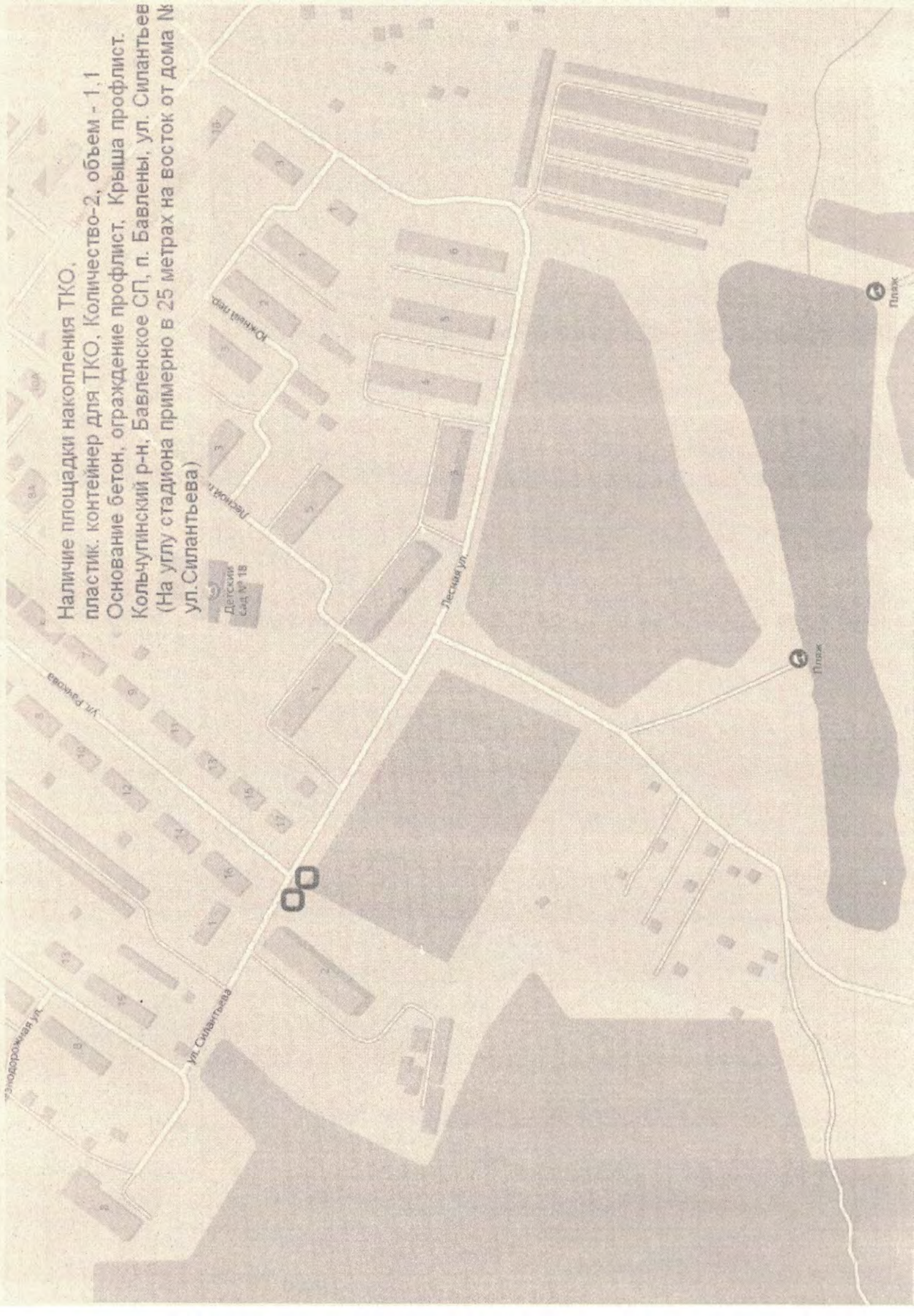
ул. Железнодорожная (Примерно в 20 метрах на юг от

дома № 5 по ул. Железнодорожная (между ул. Железнодорож

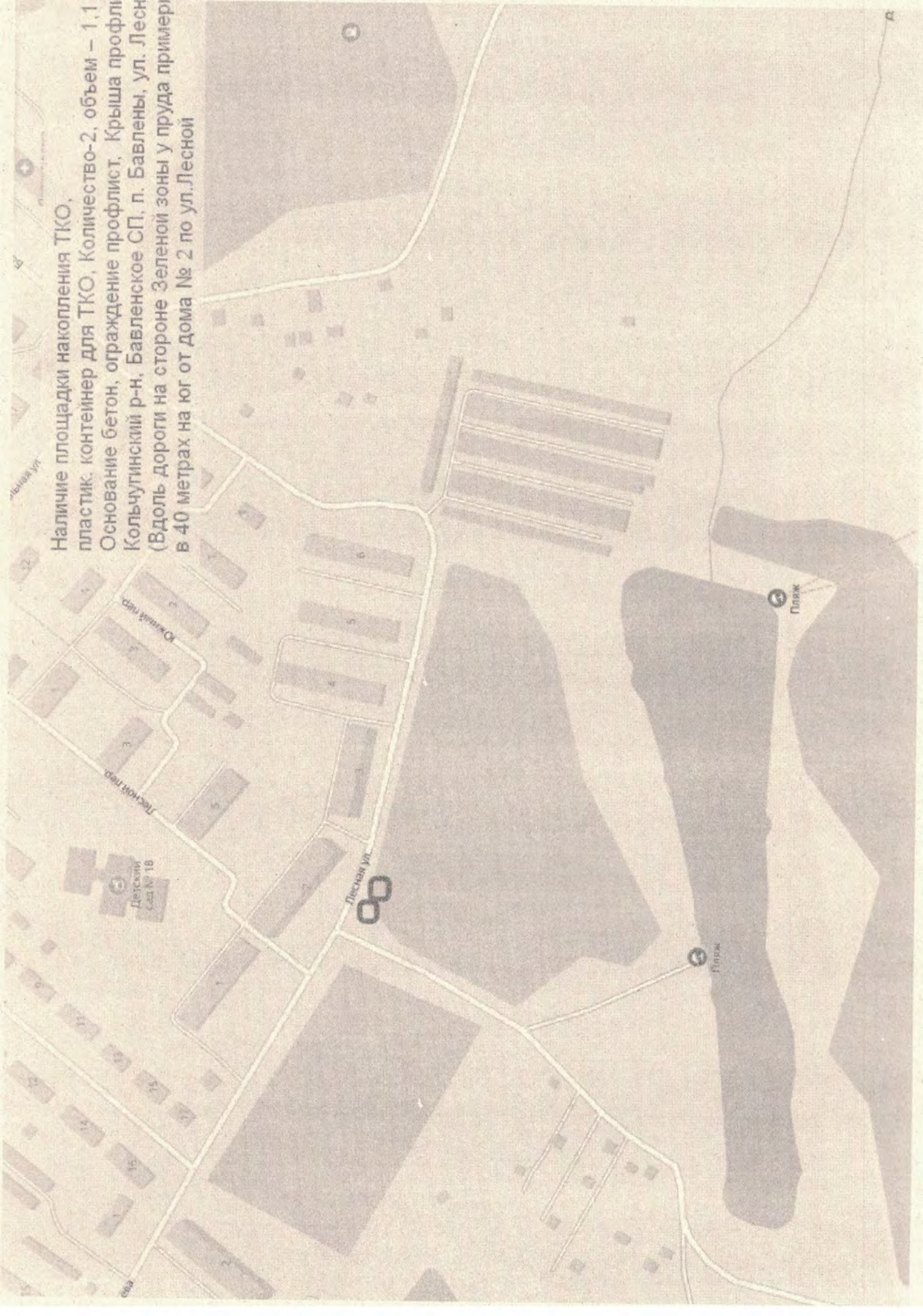
, д. 5 и ул. Октябрьская, д. 4



Наличие площадки накопления ТКО, пластик. контейнер для ТКО, Количество-2, объем - 1,1
Основание бетон, ограждение профлист. Крыша профлист.
Кольчугинский р-н, Бавленское СП, п. Бавлены, ул. Силантьев
(На углу стадиона примерно в 25 метрах на восток от дома № ул. Силантьева)

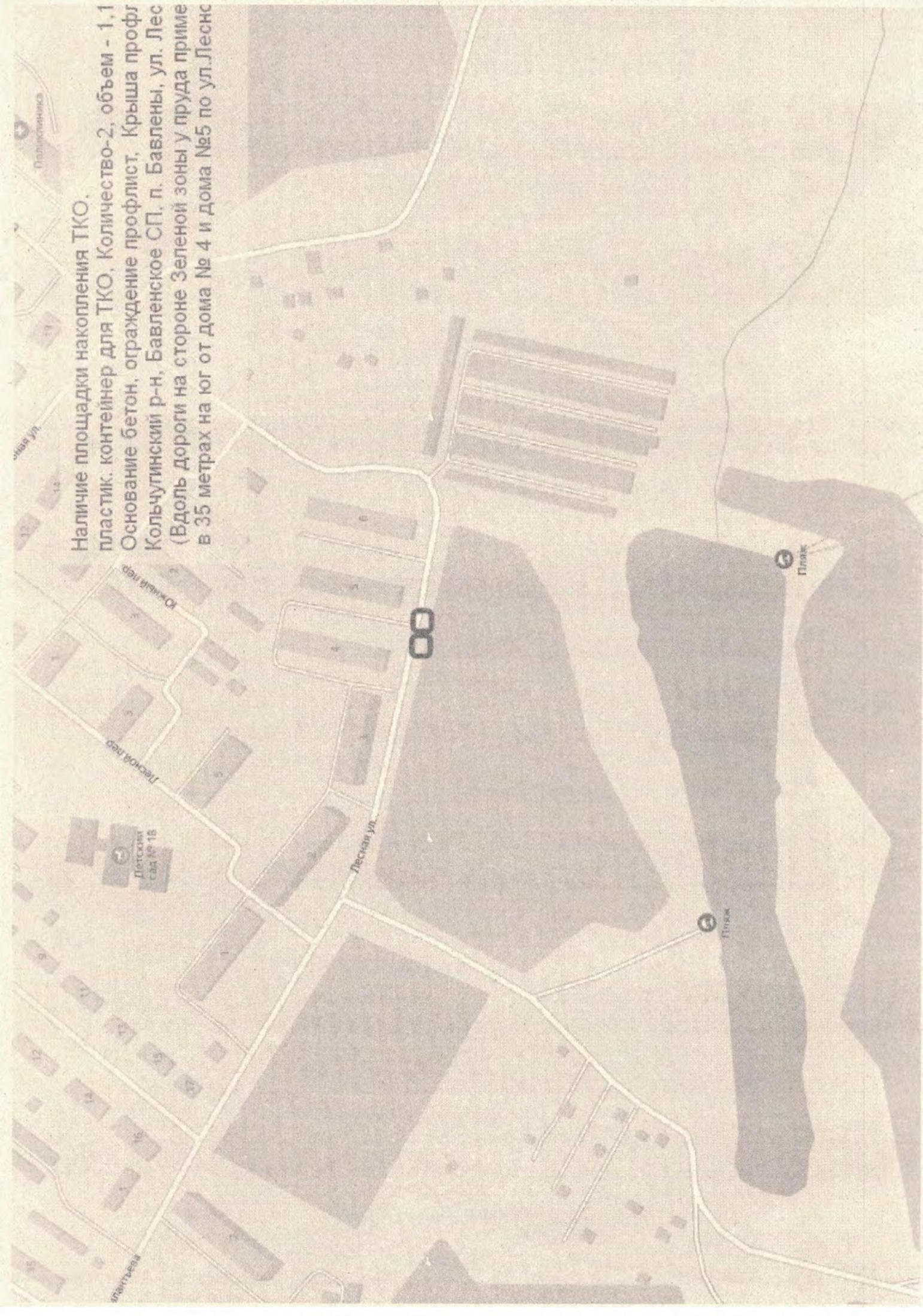


Наличие площадки накопления ТКО,
пластик: контейнер для ТКО, Количество-2, объем – 1,1
Основание бетон, ограждение профлист, Крыша профлист
Кольчугинский р-н, Бавленское СП, п. Бавлены, ул. Лесной
(Вдоль дороги на стороне Зеленой зоны у пруда примерно
в 40 метрах на юг от дома № 2 по ул.Лесной



Наличие площадки накопления ТКО.

пластик. контейнер для ТКО, Количество-2, объем - 1,1
Основание бетон, ограждение профлист, Крыша профл
Кольчугинский р-н, Бавленское СП, п. Бавлены, ул. Лес
(Вдоль дороги на стороне Зеленой зоны у пруда приме
в 35 метрах на юг от дома № 4 и дома №5 по ул.Леснс



Отсутствие

площадки накопления ТКО,

пластик. контейнер для ТКО, Количество-2, объем -

Кольчугинский р-н, Бавленское СП, п. Бавлены, ул.

Центральная напротив д.2 ул. Рачкова)



Наличие площадки накопления ТКО, пластик, контейнер для ТКО, Количество-3, объем - 1,1
Основание бетон, ограждение профлист, Крыша профлист.
Кольчугинский р-н, Бавленское СП, п. Бавлены, ул. Центральная
(Вдоль дороги примерно в 25 метрах на северо-запад от дома
№ 12 по ул.Центральной)




Наличие площадки накопления ТКО,
пластик, контейнер для ТКО, Количество-3, объем - 1,1
Основание бетон, ограждение профлист, Крыша профлист.
Кольчугинский р-н, Бавленское СП, п. Бавлены, ул.
Центральная (Примерно в 20 метрах на северо-восток
от дома 8А по ул. Центральной (между домами 8,8А и 10А по ул. Централ



Наличие площадки накопления ТКО,

пластик. контейнер для ТКО, Количество-2, объем - 1
Основание бетон, ограждение профлист, Крыша прои
Кольчугинский р-н, Бавленское СП, п. Бавлены, ул. 3:
(Вдоль дороги примерно в 30 метрах на север от до
ул. Заводской)



Наличие площадки накопления

ТКО, пластик. контейнер для ТКО, Количество-2, объём

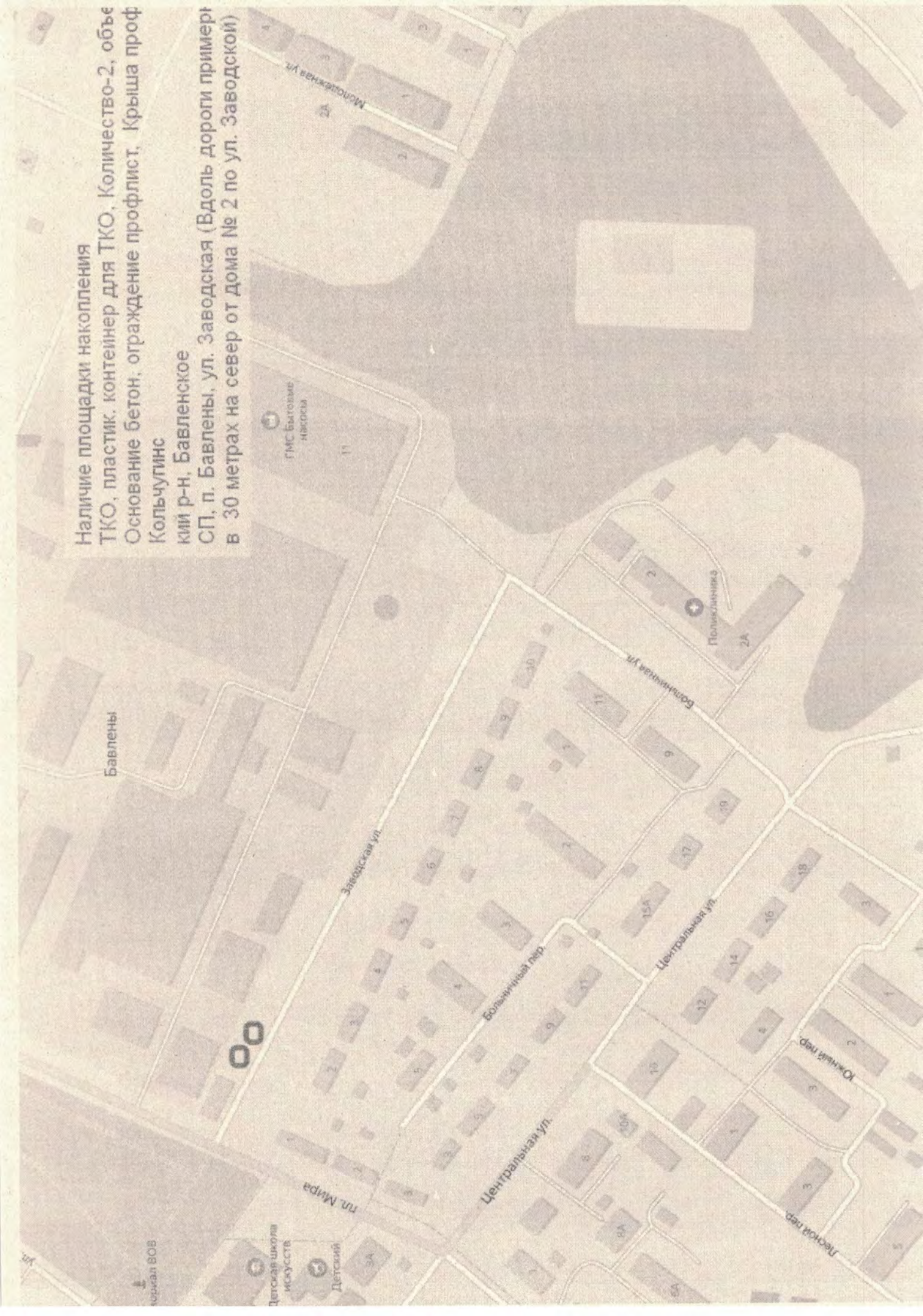
Основание бетон, ограждение профлист. Крыша проф

Кольчугинс

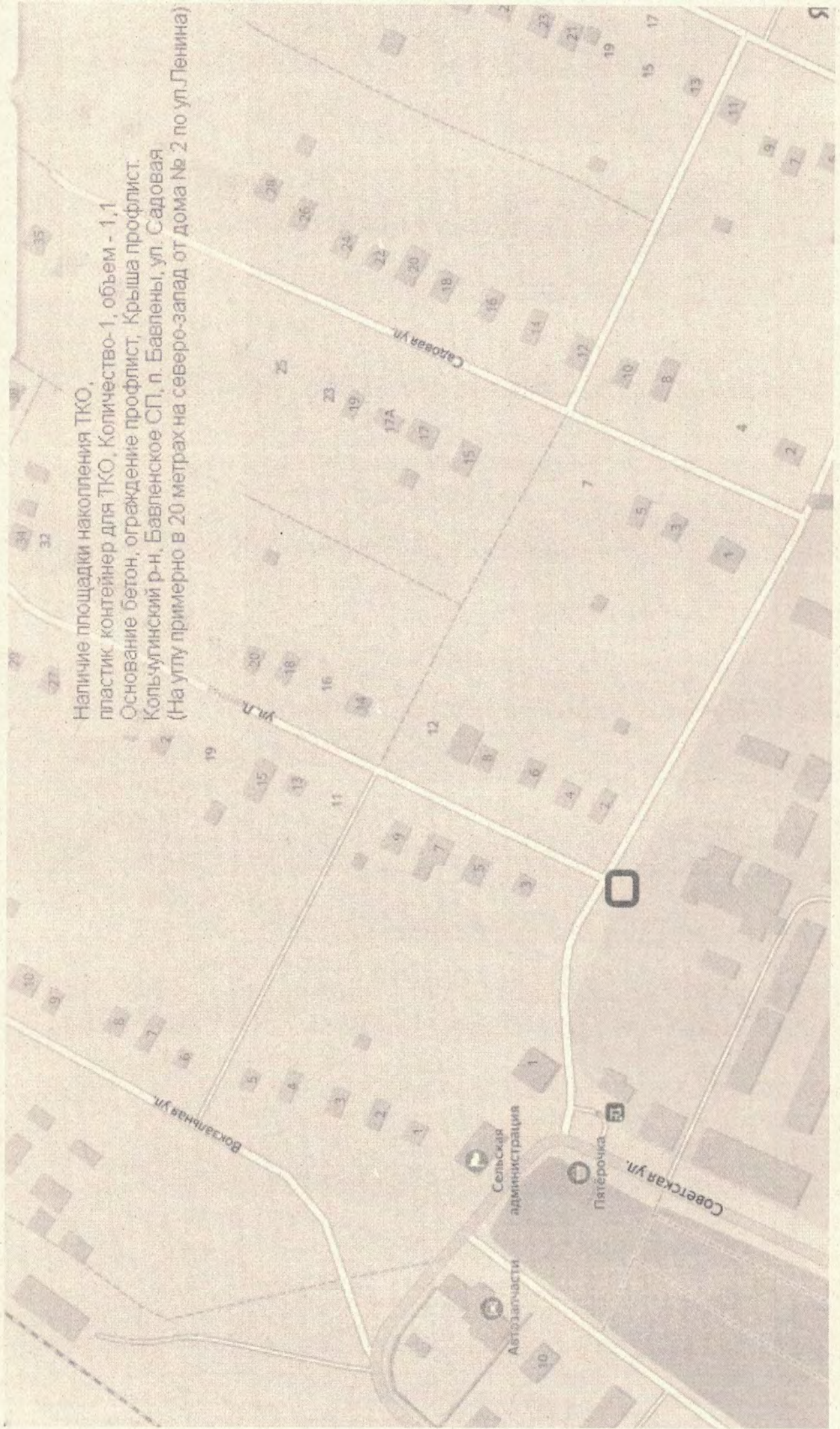
или р-н, Бавленское

СП, п. Бавлены, ул. Заводская (Вдоль дороги примерт

в 30 метрах на север от дома № 2 по ул. Заводской)



Наличие площадки накопления ТКО,
пластик контейнер для ТКО. Количество-1, объем - 1,1
Основание бетон, ограждение профлист. Крыша профлист.
Кольчугинский р-н, Бавленское СП, п. Бавлены, ул. Садовая
(На углу примерно в 20 метрах на северо-запад от дома № 2 по ул. Ленина)



Наличие площадки накопления ТКО,
пластик контейнер для ТКО, Количество-1, объем - 1,1
Основание бетон, ограждение профлист, Крыша профлист.
Кольчугинский р-н, Бавленское СП, п. Бавлены, ул. Садовая
(На углу примерно в 20 метрах на северо-запад от
дома № 2 по ул Садовой)

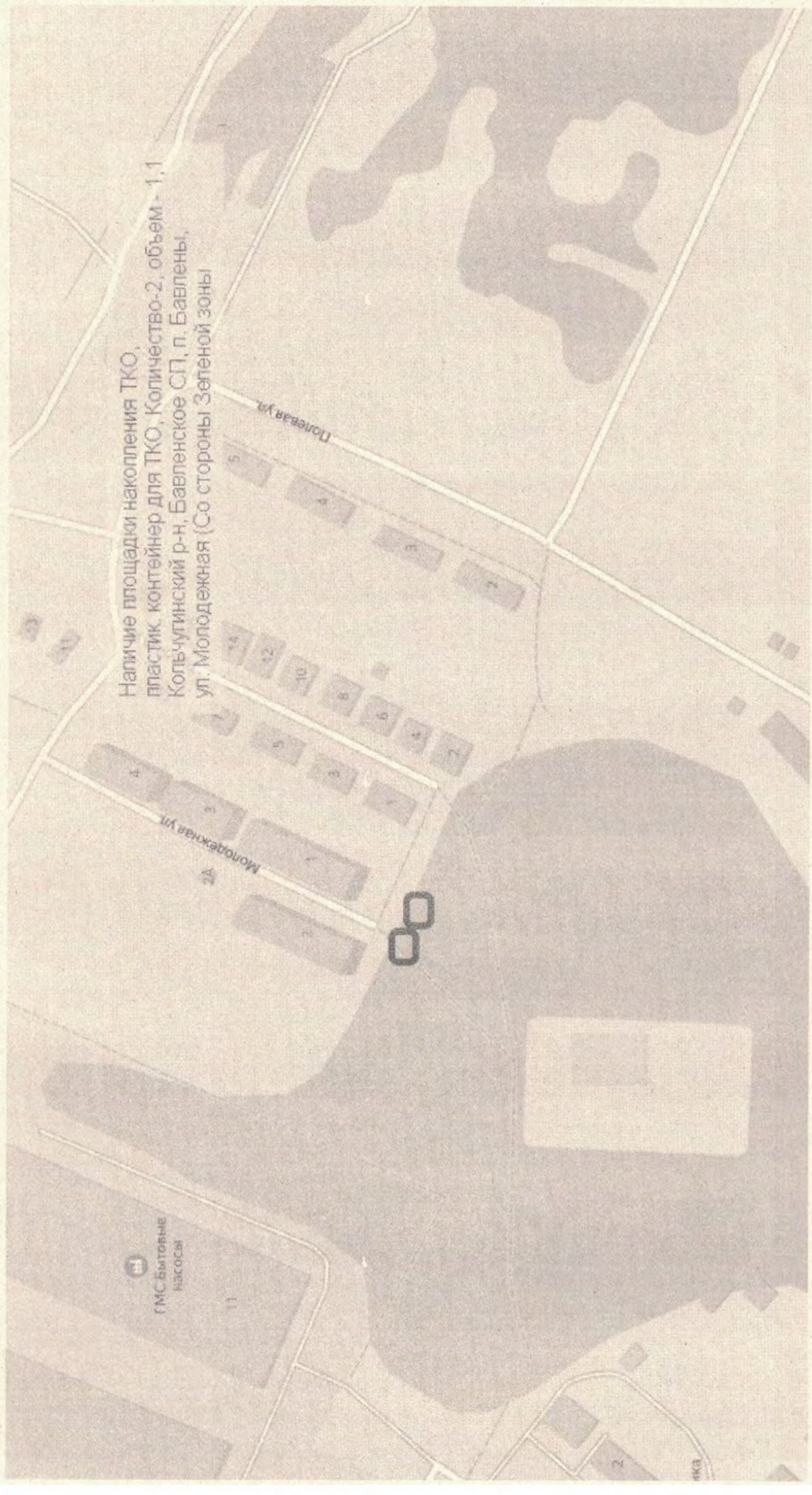


Наличие площадки накопления ТКО,
пластик контейнер для ТКО, Количество-1, объем - 1,1
Основание бетон, ограждение профлист, Крыша профлист.

Кольчугинский р-н, Бавленское СП, п. Бавлены, ул. Новоселов
(На углу примерно в 20 метрах на северо-запад от дома № 2
по ул. Новоселов)



Наличие площадки накопления ТКО,
пластик, контейнер для ТКО, Количество-2, объем - 1,1
Кольчугинский р-н, Бавленское СП, п. Бавлены,
ул. Молодежная (Со стороны Зеленой зоны)



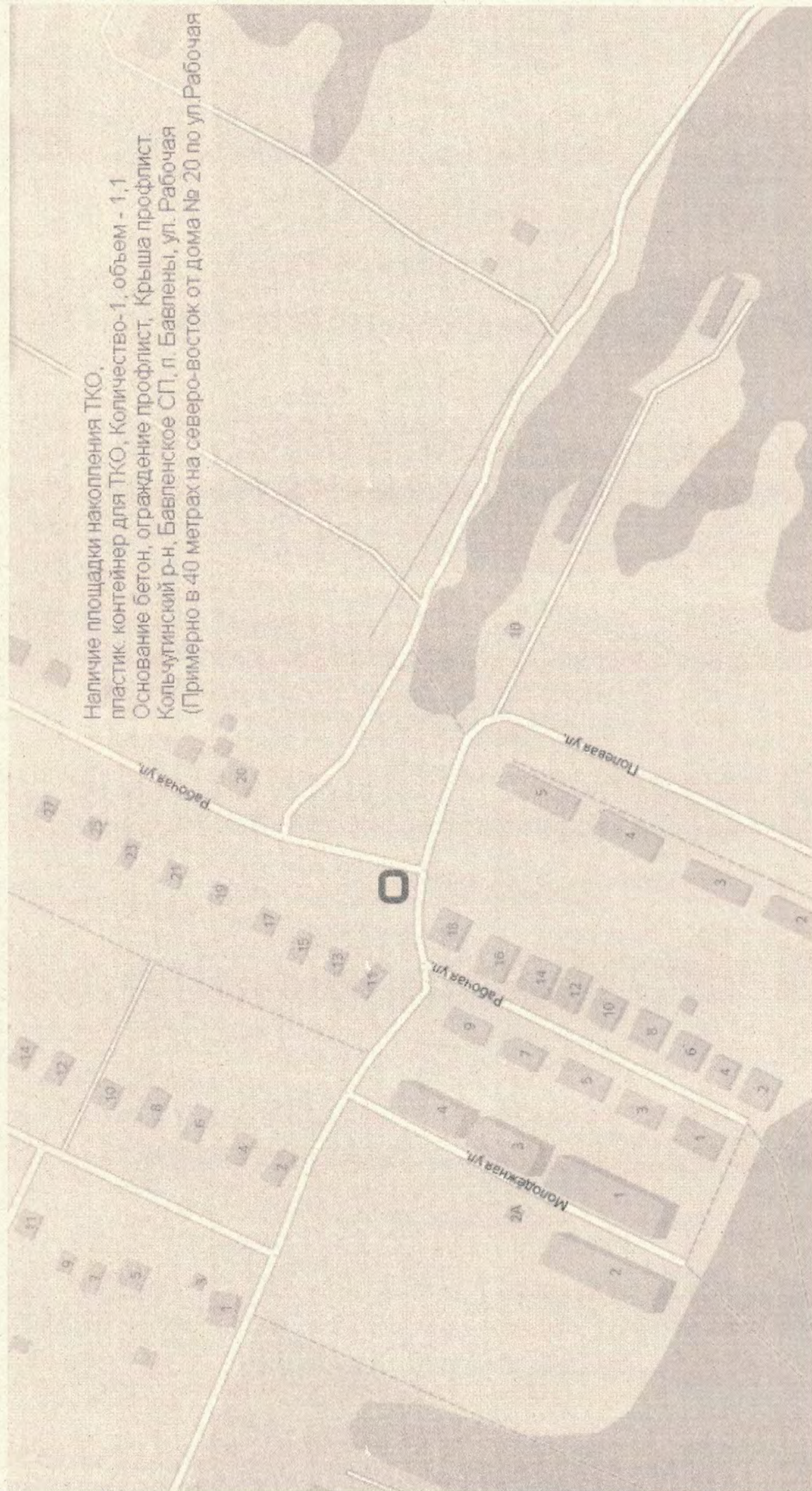
Наличие площадки накопления ТКО,

пластик контейнер для ТКО, Количество-1, объем - 1,1

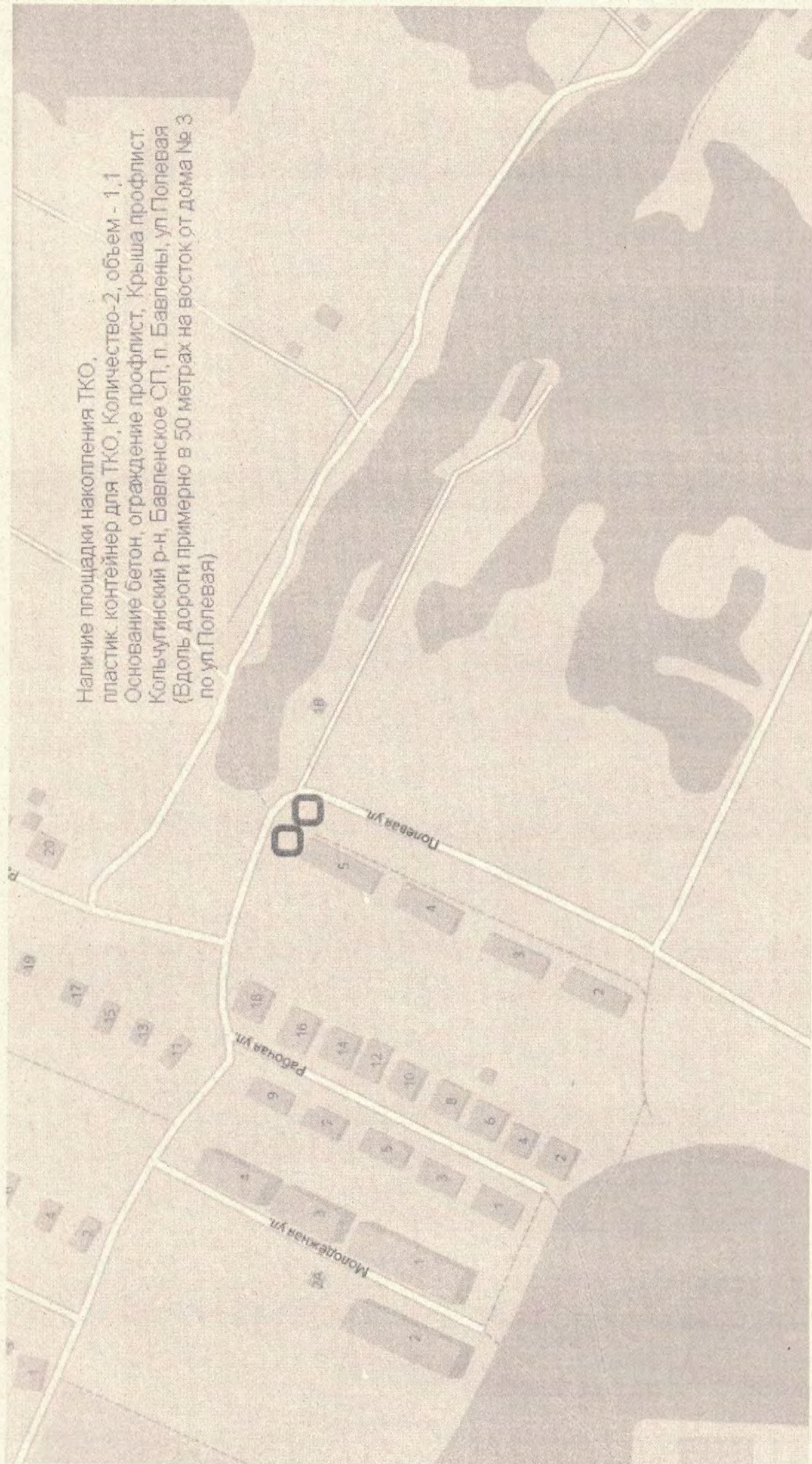
Основание бетон, ограждение профлист, Крыша профлист.

Кольчугинский р-н, Бавленское СП, л. Бавлены, ул. Рабочая

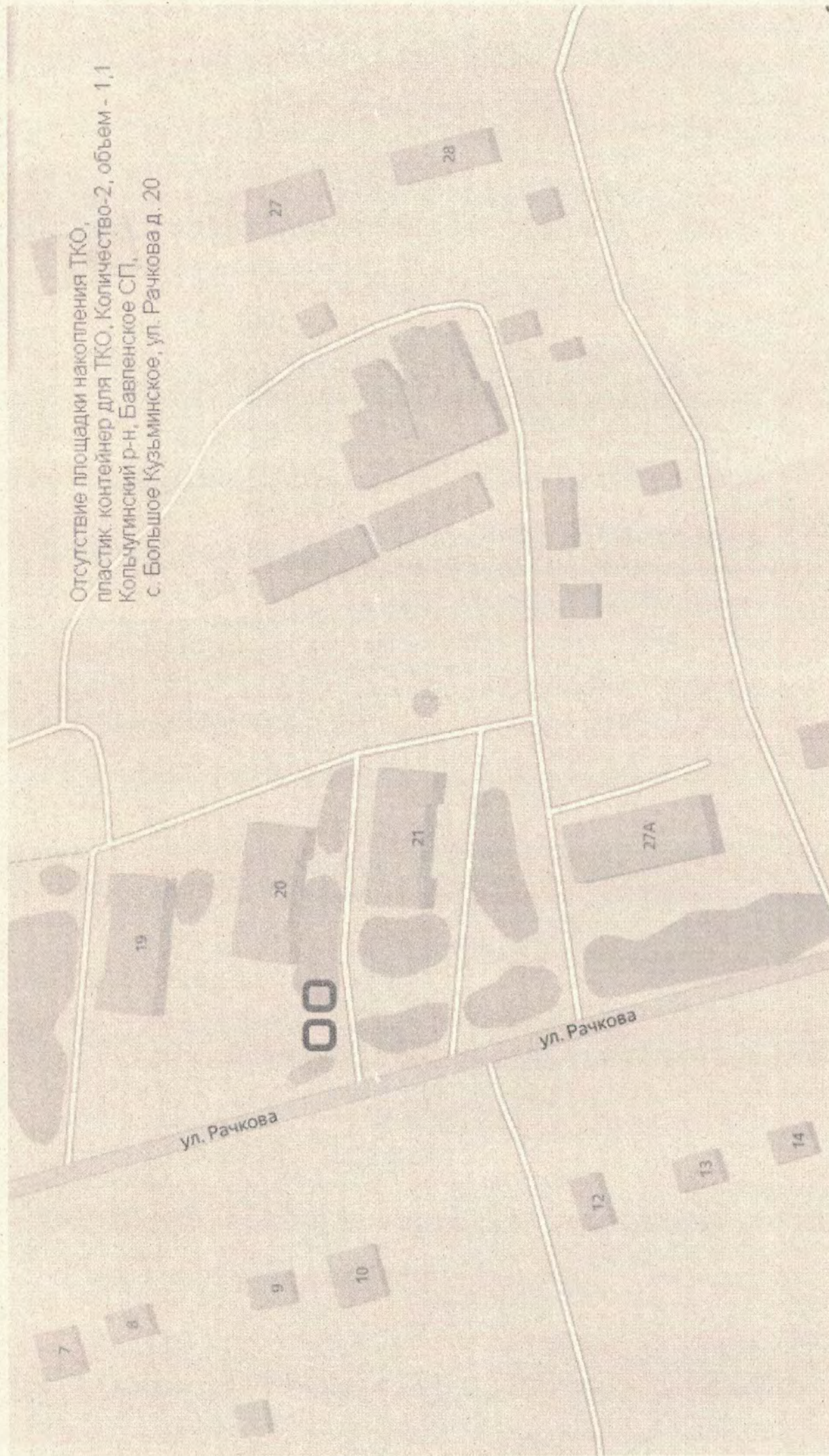
(Примерно в 40 метрах на северо-восток от дома № 20 по ул. Рабочая



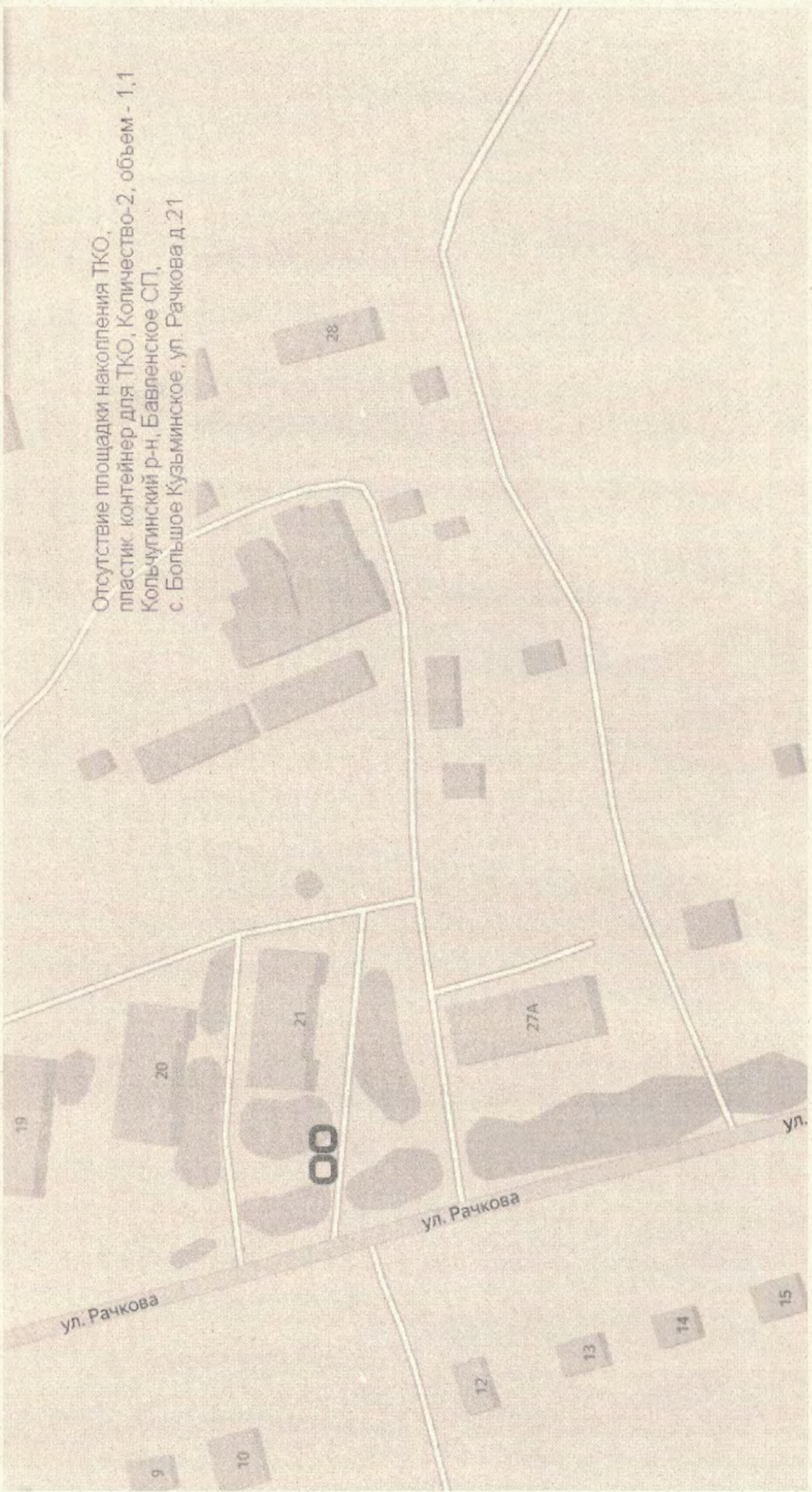
Наличие площадки накопления ТКО,
пластик контейнер для ТКО, Количество-2, объем - 1,1
Основание бетон, ограждение профлист, Крыша профлист.
Кольчугинский р-н, Бавленское СП, п. Бавлены, ул Полевая
(Вдоль дороги примерно в 50 метрах на восток от дома № 3
по ул.Полевая)



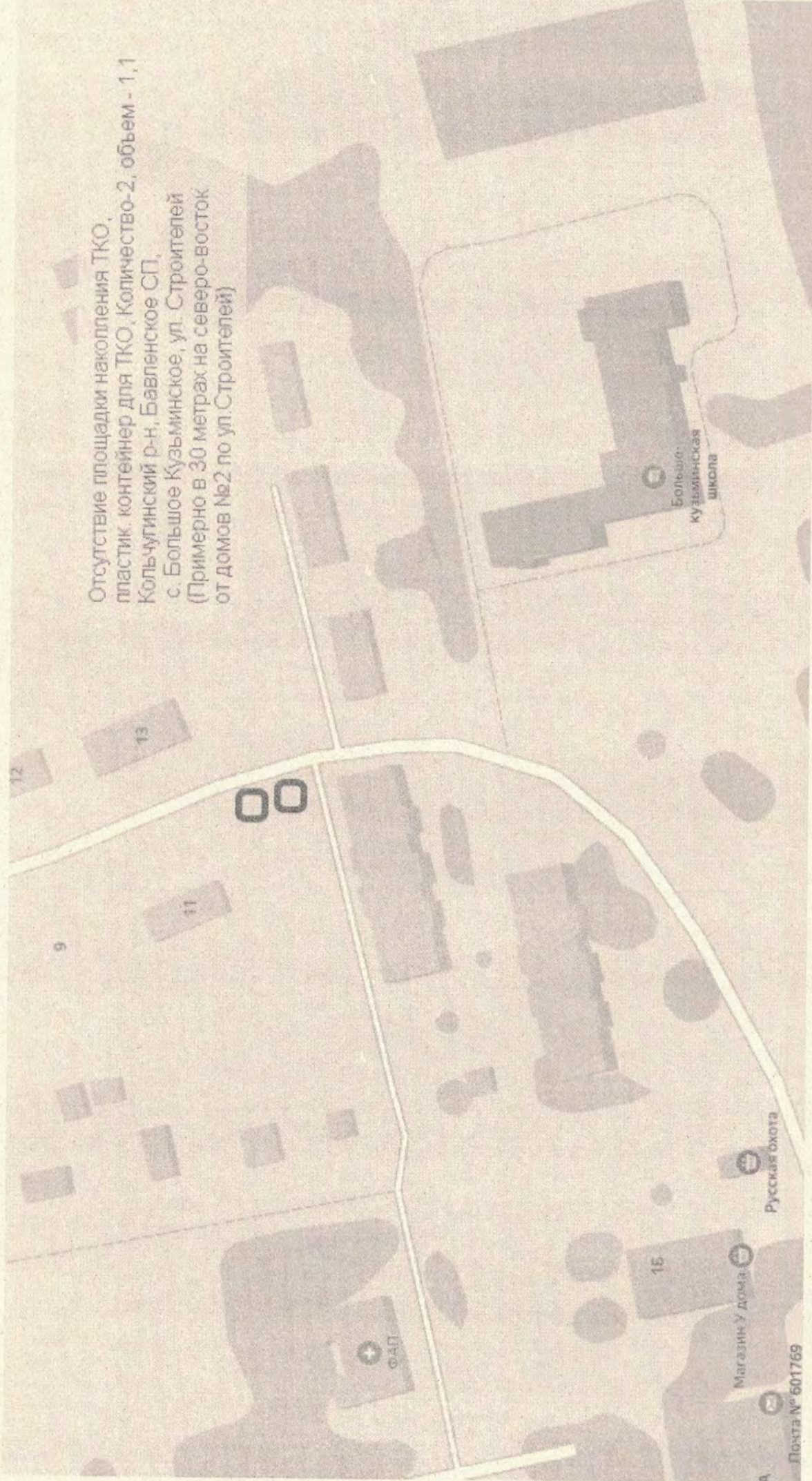
Отсутствие площадки накопления ТКО,
пластик контейнер для ТКО, Количество-2, объем - 1,1
Кольчугинский р-н, Бавленское СП,
с. Большое Кузьминское, ул. Рачкова д. 20



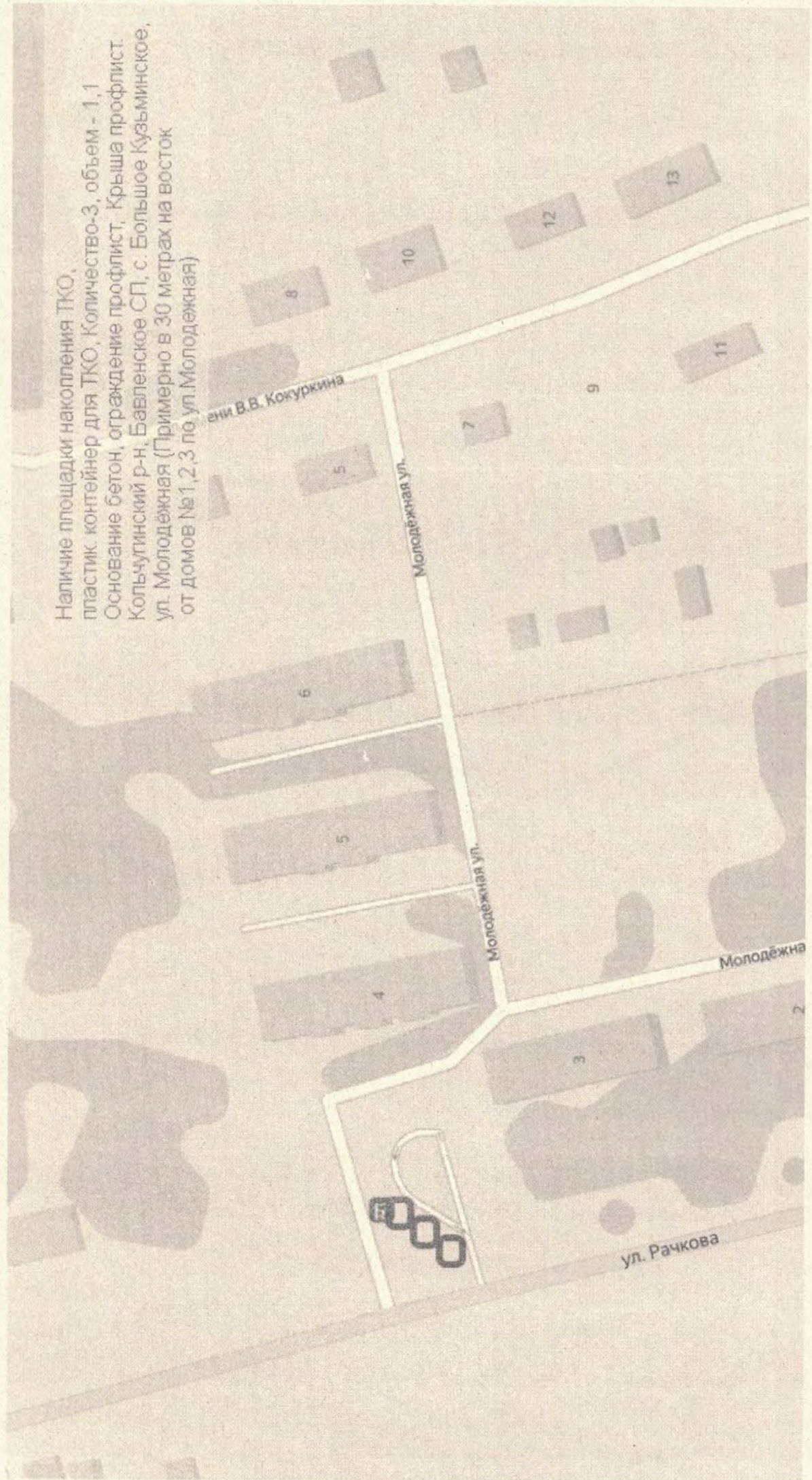
Отсутствие площадки накопления ТКО,
пластик контейнер для ТКО, Количество-2, объем - 1.1
Кольчугинский р-н, Бавленское СП,
с. Большое Кузьминское, ул. Рачкова д.21



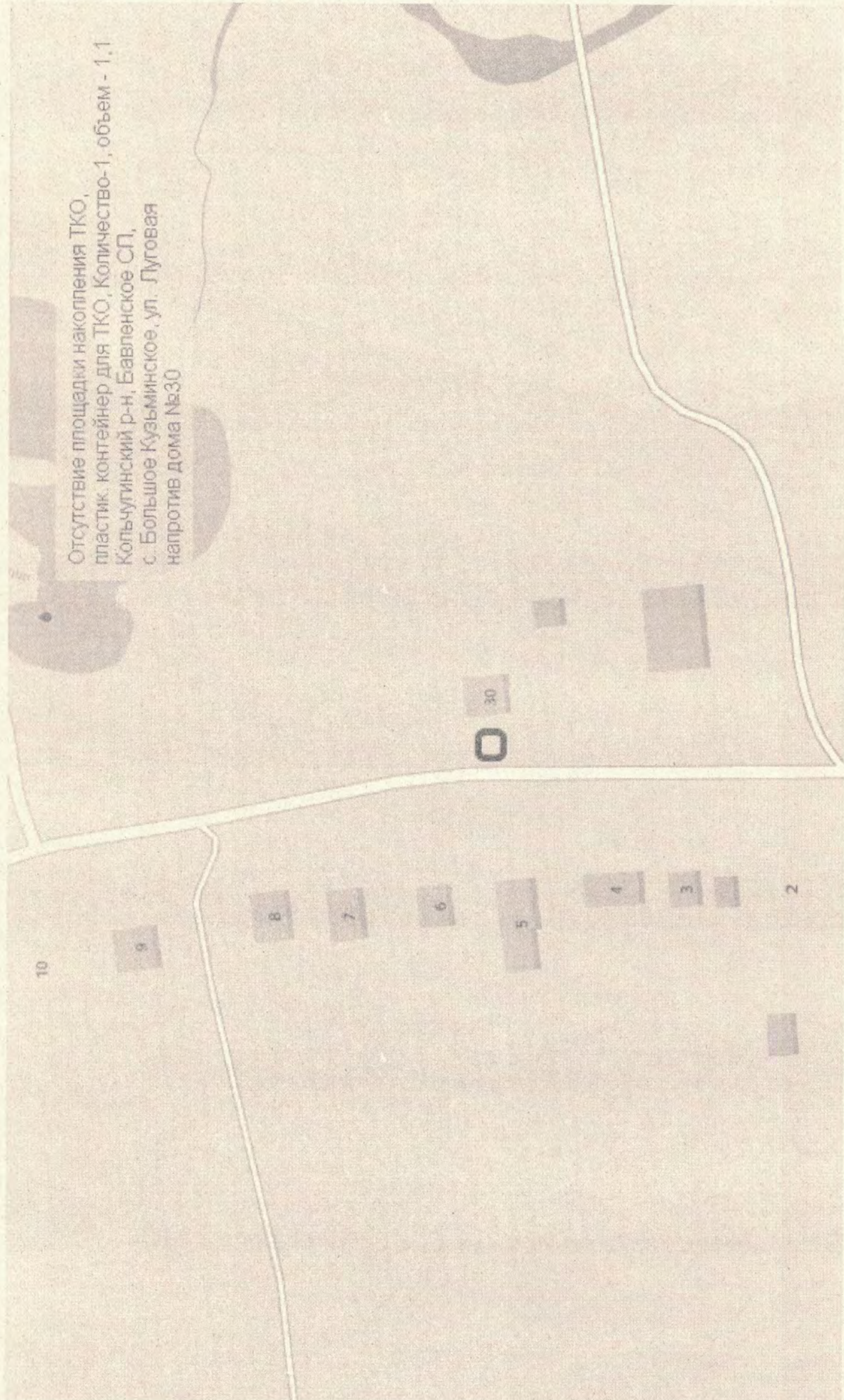
Отсутствие площадки накопления ТКО,
пластик контейнер для ТКО, Количество-2, объем - 1,1
Кольчугинский р-н, Бавленское СП,
с. Большое Кузьминское, ул. Строителей
(Примерно в 30 метрах на северо-восток
от домов №2 по ул. Строителей)



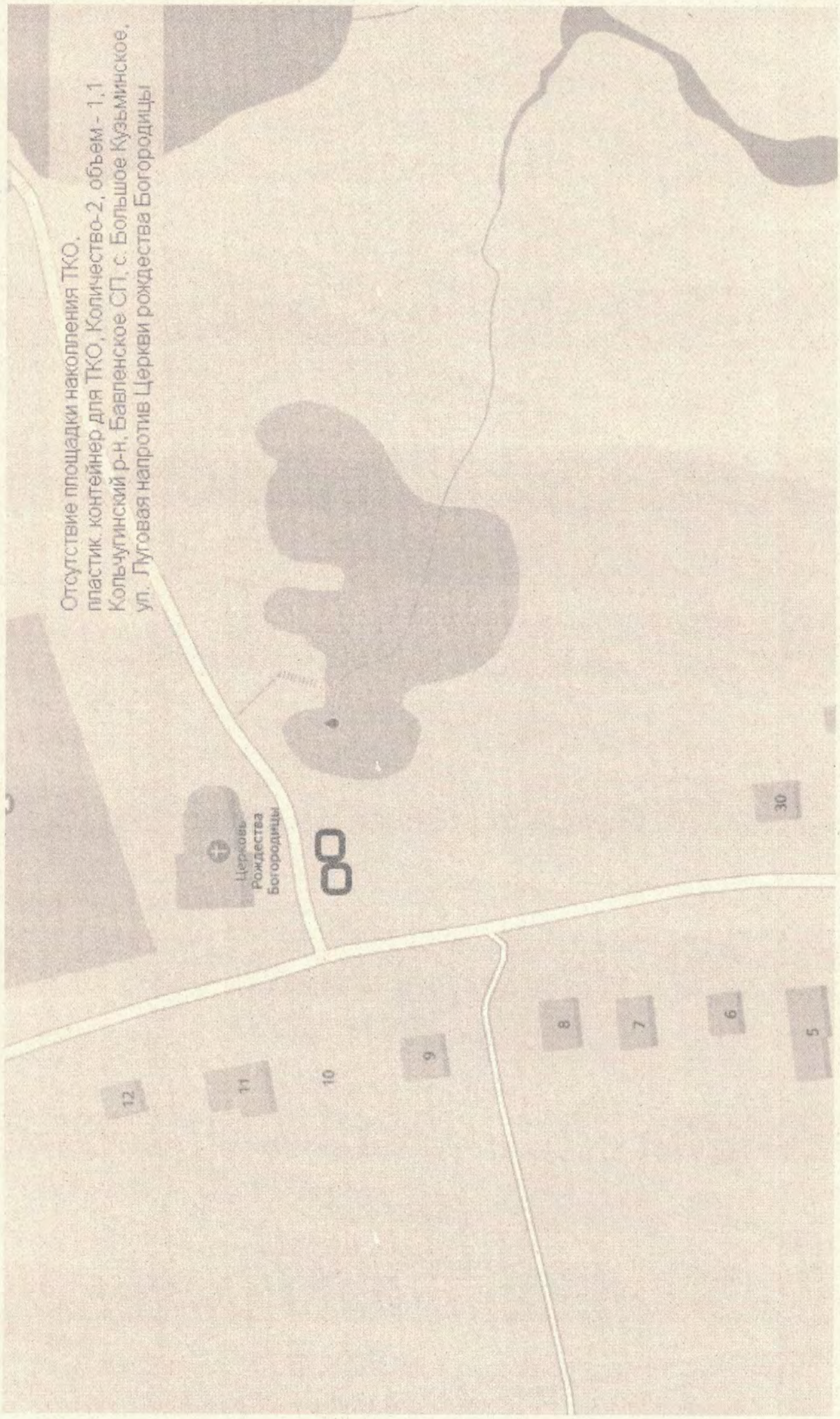
Наличие площадки накопления ТКО,
пластик, контейнер для ТКО, Количество-3, объем - 1,1
Основание бетон, ограждение профлист, Крыша профлист.
Кольчугинский р-н, Бавленское СП, с. Большое Кузьминское,
ул. Молодёжная (Примерно в 30 метрах на восток
от домов №1,2,3 по ул. Молодёжная)



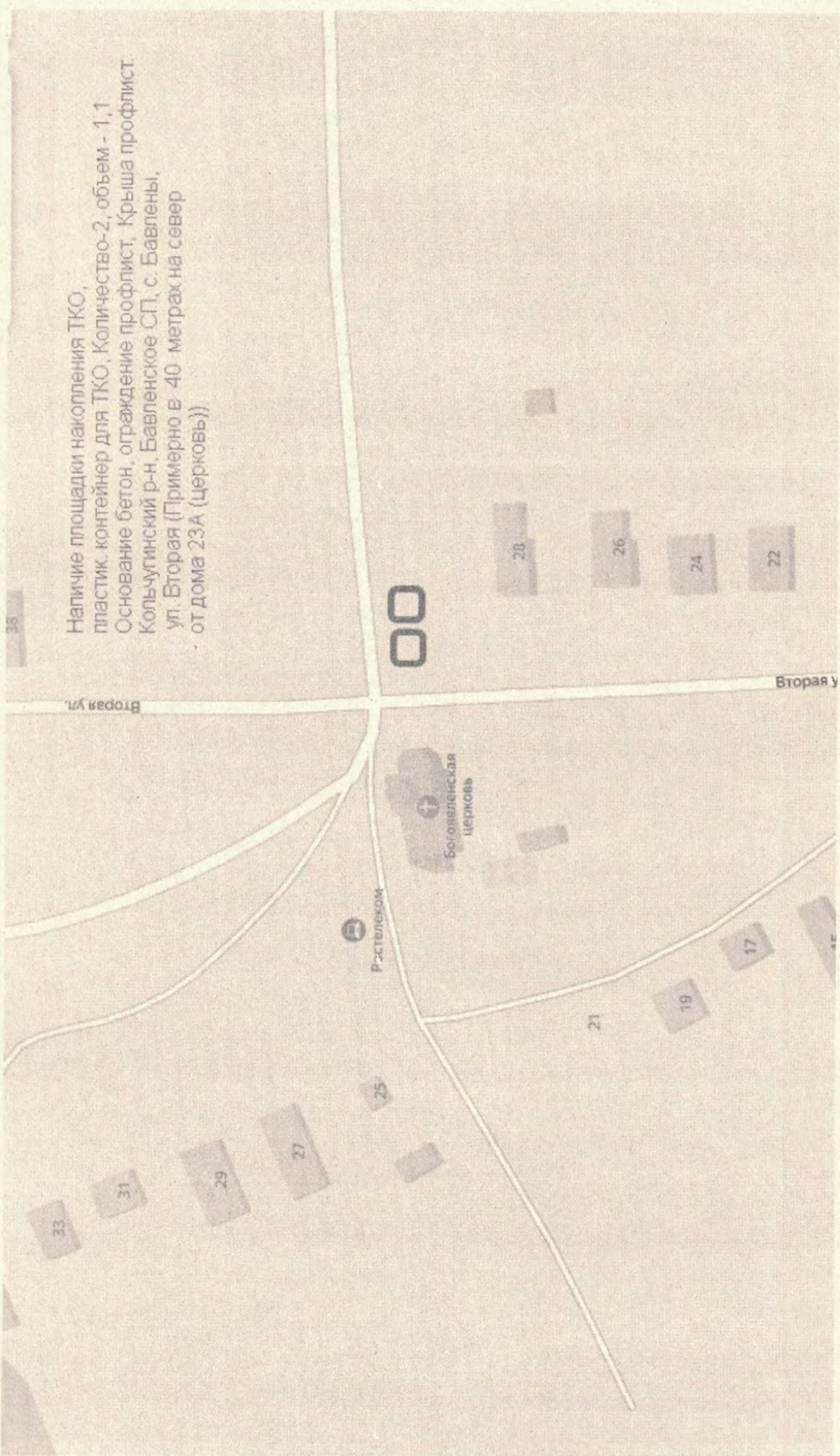
Отсутствие площадки накопления ТКО,
пластик, контейнер для ТКО, Количество-1, объем - 1,1
Кольчугинский р-н, Бавленское СП,
с. Большое Кузьминское, ул. Луговая
напротив дома №30



Отсутствие площадки накопления ТКО.
пластик. контейнер для ТКО, Количество-2, объем - 1,1
Кольчугинский р-н, Бавленское СП, с. Большое Кузьминское,
ул. Луговая напротив Церкви рождества Богородицы



Наличие площадки накопления ТКО,
пластик, контейнер для ТКО, Количество-2, объем - 1,1
Основание бетон, ограждение профлист. Крыша профлист.
Кольчугинский р-н, Бавленское СП, с. Бавлены,
ул. Вторая (Примерно в 40 метрах на север
от дома 23А (церковь))



Первая ул.

Отсутствие площадки накопления ТКО,
пластик, контейнер для ТКО, Количество-2, объем - 1,1 м³ Бавленка
Кольчугинский р-н; Бавленское СП, с. Бавлены, ул. Первая
(напротив дома №16, через дорогу)

Первая ул.

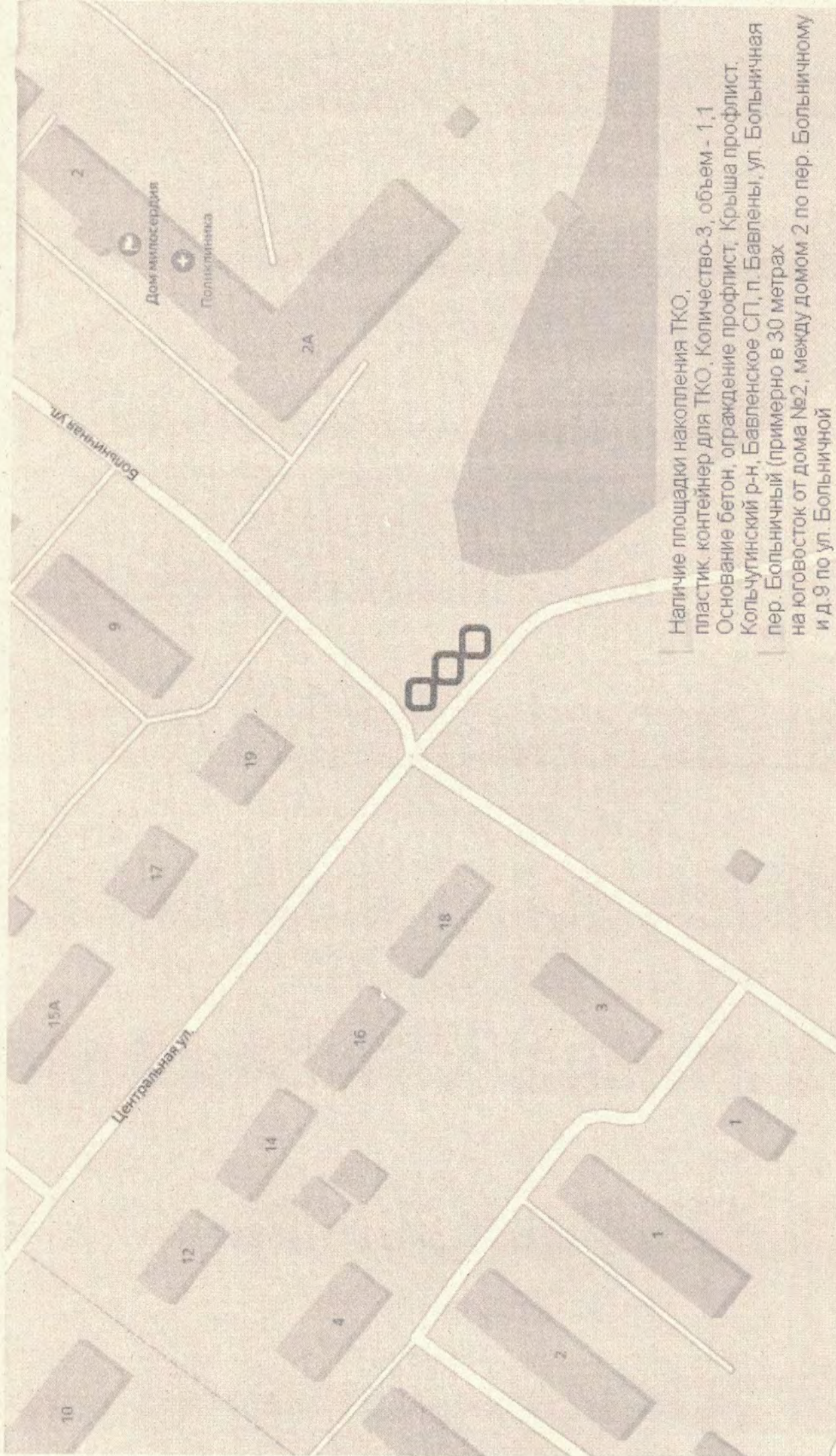


д. Бавленка

Первая ул.

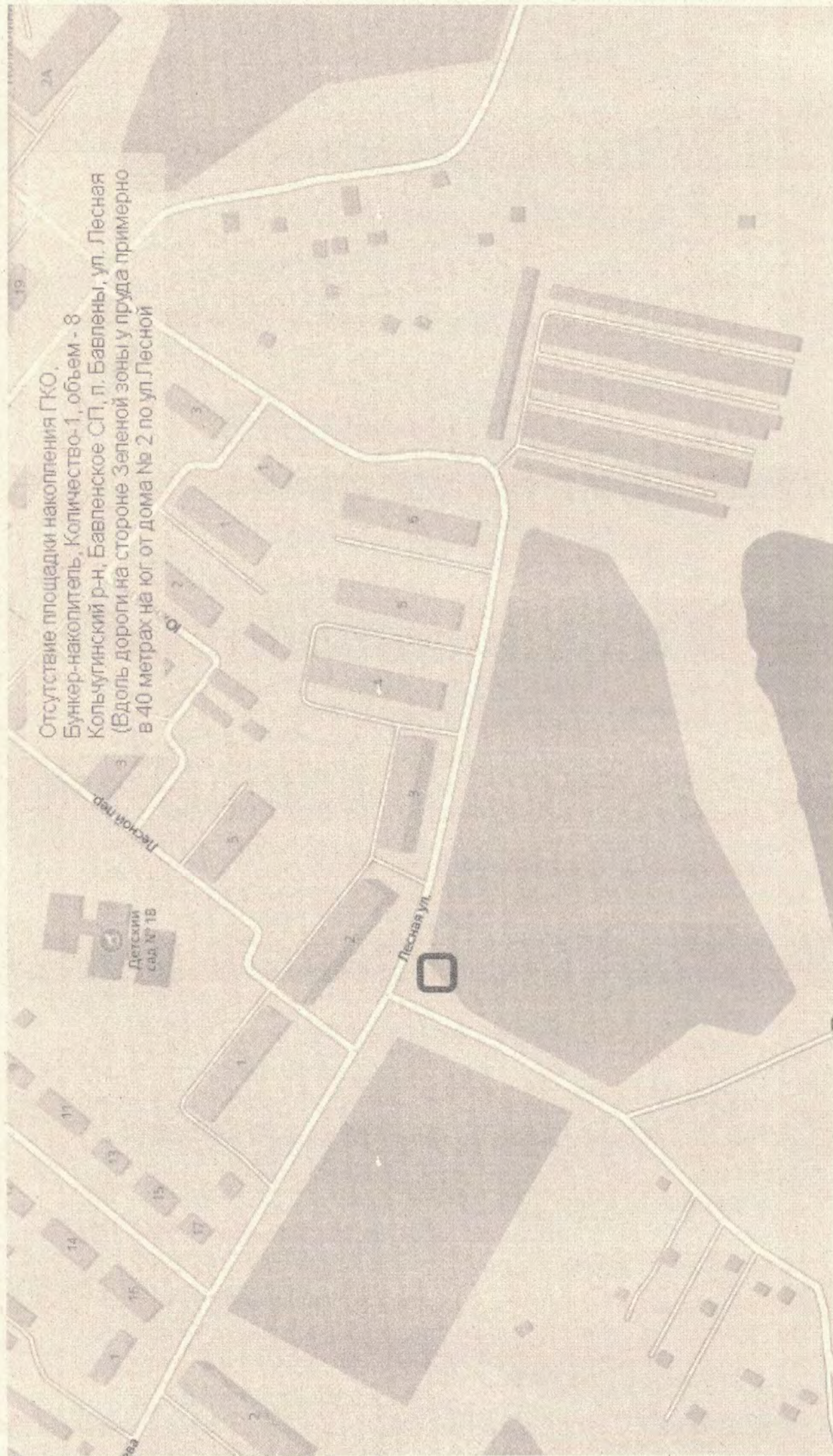
42

Первая ул.



Наличие площадки накопления ТКО, пластик, контейнер для ТКО, Количество-3, объем - 1,1
Основание бетон, ограждение профлист, Крыша профлист.
Кольчугинский р-н, Бавленское СП, п. Бавлены, ул. Больничная пер. Больничный (примерно в 30 метрах на юго-восток от дома №2, между домом 2 по пер. Больничному и д. 9 по ул. Больничной


Отсутствие площадки накопления ГКО.
Бункер-накопитель. Количество-1, объем - 8
Кольчугинский р-н, Бавленское СП, п. Бавлены, ул. Лесная
(Вдоль дороги на стороне Зеленой зоны у пруда примерно
в 40 метрах на юг от дома № 2 по ул. Лесной



Наличие

Площадка под Бункер-накопитель

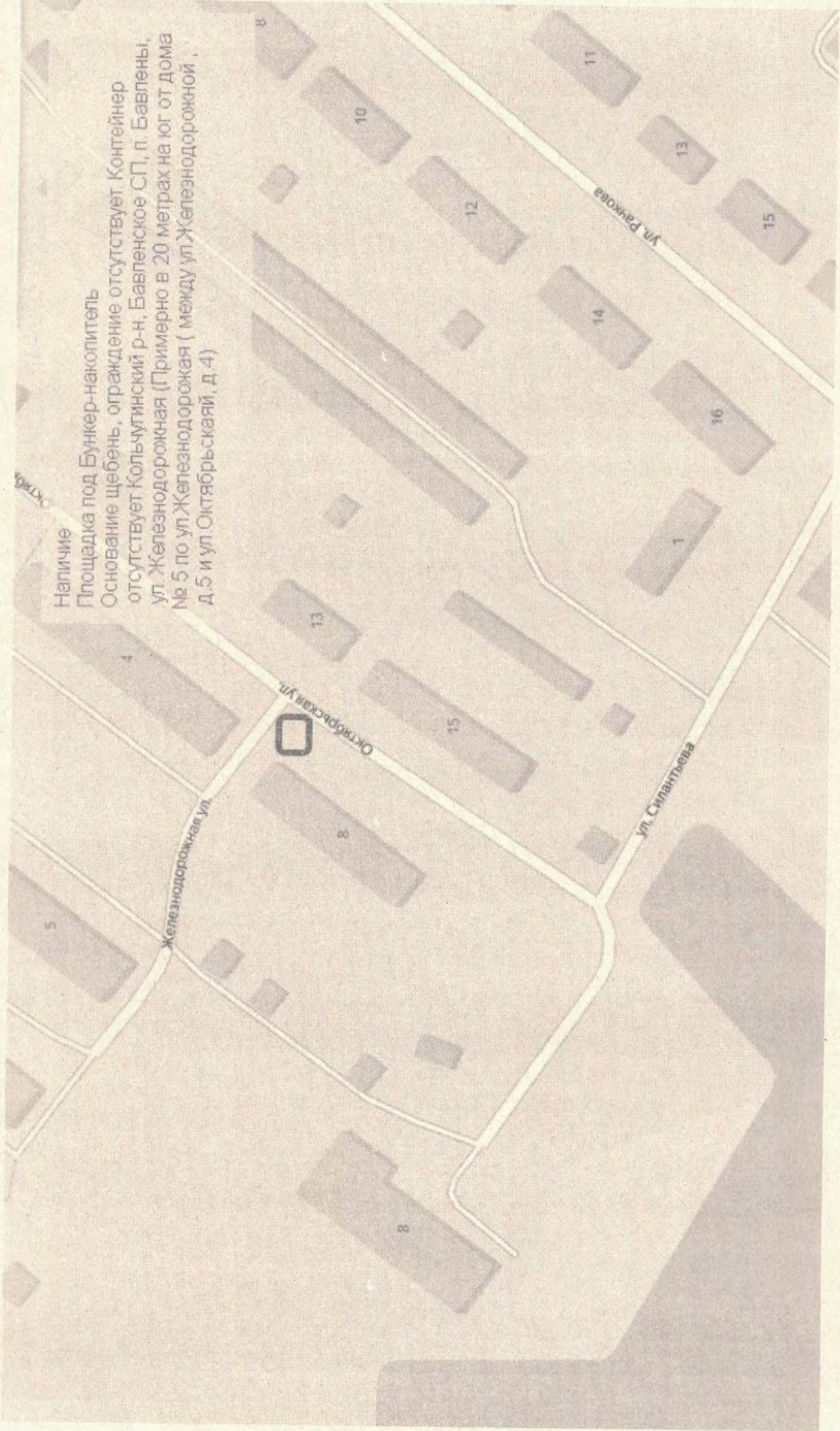
Основание щебень, ограждение отсутствует. Контейнер отсутствует
Кольчугинский р-н, Бавленское СП, п. Бавлены, ул. Молодежная
(Со стороны Зеленой зоны)



Наличие

Площадка под Бункер-накопитель

Основание щебень, ограждение отсутствует. Контейнер отсутствует. Кольчугинский р-н, Бавленское СП, п. Бавлены, ул. Железнодорожная (Примерно в 20 метрах на юг от дома № 5 по ул. Железнодорожная (между ул. Железнодорожной, д. 5 и ул. Октябрьской, д. 4)



Наличие

Площадка под Бункер-накопитель

Основание щебень, ограждение отсутствует. Контейнер отсутствует

Кольчугинский р-н, Бавленское

СП. п. Бавлены, ул. Заводская (Вдоль дороги примерно в 30 метрах на север от дома № 5 по ул. Заводской)

А.С. Пушкин

пр. Мира

Заводская ул.

Заводская ул.

Центральная ул.

Большичный пер.

10

9

8

7

6

5

4

3

2

1

9

7

5

3

2

1



Наличие

Площадка под Бункер-накопитель

Основание щебень, ограждение отсутствует

Контейнер отсутствует

Кольчугинский р-н, Бавленское СП,

п. Бавлены, ул. Центральная (Примерно в

20 метрах на северо-восток от дома 8А по

ул.Центральной (между домами 8.8А и 10А

по ул.Центральной)

