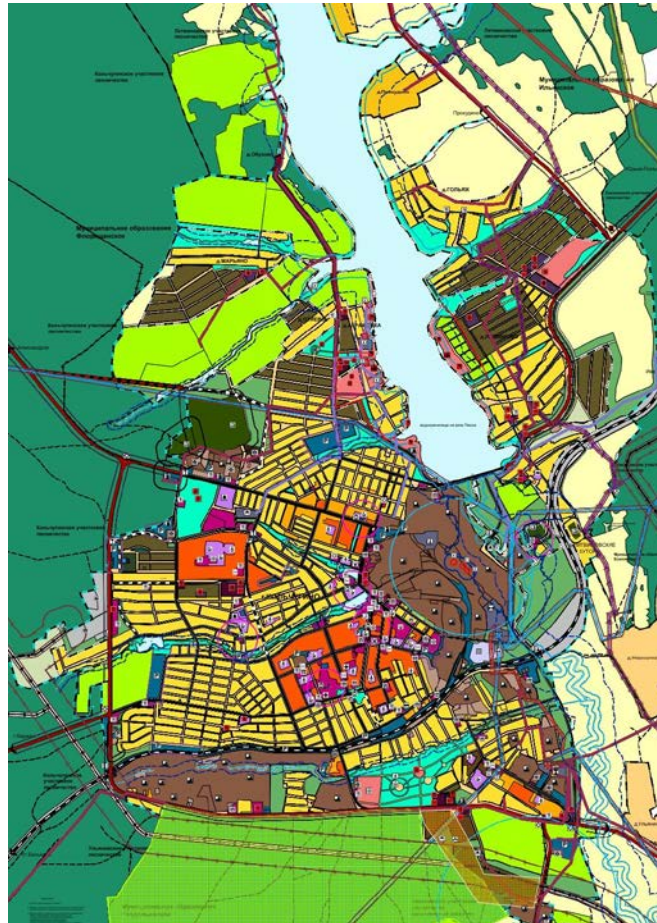


Государственное унитарное предприятие
Владимирской области
"Областное проектно-изыскательское архитектурно-планировочное бюро"



Муниципальное образование город Кольчугино Кольчугинского района



ИЗМЕНЕНИЯ В ГЕНЕРАЛЬНЫЙ ПЛАН ГОРОДА КОЛЬЧУГИНО

Пояснительная записка

Муниципальный контракт № ТП-34/18

Заказчик: Муниципальное казенное учреждение
«Управление архитектуры и земельных отношений Кольчугинского района»

ВЛАДИМИР 2018



ИЗМЕНЕНИЯ В ГЕНЕРАЛЬНЫЙ ПЛАН ГОРОДА КОЛЬЧУГИНО

Пояснительная записка

Муниципальный контракт № ТП-34/18

Заказчик: Заказчик: Муниципальное казенное учреждение
«Управление архитектуры и земельных отношений Кольчугинского района»

Директор ГУП «ОПИПБ» Н.В. Мигаль

ВЛАДИМИР 2018



1. СОСТАВ АВТОРСКОГО КОЛЛЕКТИВА

Директор ГУП «ОПИАПБ»	– Н.В. Мигаль
Начальник отдела «Планировки и застройки»	– Н.М. Воробьева
Архитектурно-планировочные решения	– О.В.Баранова



СОДЕЖАНИЕ

ОБЩИЕ СВЕДЕНИЯ	6
1. ОБОСНОВАНИЕ ВНЕСЕННЫХ ИЗМЕНЕНИЙ.	6
2. ПЕРЕЧЕНЬ ВНЕСЕННЫХ ИЗМЕНЕНИЙ В ГРАФИЧЕСКИЕ МАТЕРИАЛЫ	11
3. ПЕРЕЧЕНЬ ВНЕСЕННЫХ ИЗМЕНЕНИЙ В ТЕКСТОВУЮ ЧАСТЬ	122
3.1. Перечень внесенных изменений в том 1. "Положения о территориальном планировании".	12
3.2. Перечень внесенных изменений в текстовую часть том 2 "Обоснование проекта генерального плана".	266

ПРИЛОЖЕНИЕ № 1

ПРИЛОЖЕНИЕ № 2



СОСТАВ РАБОТЫ

Изменения в Генеральный план города Кольчугино состоят из текстовых материалов (краткая пояснительная записка) и графических материалов.

А. Текстовые материалы.

Пояснительная записка:

1. ИЗМЕНЕНИЯ В ПОЛОЖЕНИЯ О ТЕРРИТОРИАЛЬНОМ ПЛАНИРОВАНИИ.
2. ИЗМЕНЕНИЯ В МАТЕРИАЛЫ ПО ОБОСНОВАНИЮ.

Б. Графические материалы

№ п/п	Наименование чертежей	Масштаб	Кол-во листов
ПОЛОЖЕНИЕ О ТЕРРИТОРИАЛЬНОМ ПЛАНИРОВАНИИ			
1	Карта функциональных зон	1:10000	1
2	Карта планируемого размещения объектов местного значения	1:10000	1
3	Карта границ населенных пунктов	1:25000	1
МАТЕРИАЛЫ ПО ОБОСНОВАНИЮ			
4	Карта зон с особыми условиями использования территории	1:10000	1



ОБЩИЕ СВЕДЕНИЯ

Изменения в Генеральный план города Кольчугино, утвержденный решением Совета народных депутатов города Кольчугино Кольчугинского района от 26.05.2016 № 282/46 (далее - Проект), выполнены в соответствии с муниципальным контрактом от 23.04.2018 № 34/18, заключенным между МКУ «УАиЗО Кольчугинского района» и ГУП «ОПИАПБ».

Проект выполнен с использованием материалов схемы территориального планирования Кольчугинского района, разработанной ООО «Проектный институт «СПЕЦСТРОЙПРОЕКТ» и утвержденной Решением Совета народных депутатов Кольчугинского района от 29.12.2012 № 248/42 и материалов Генерального плана города Кольчугино, утвержденного решением Совета народных депутатов города Кольчугино Кольчугинского района от 26.05.2016 № 282/46.

1. ОБОСНОВАНИЕ ВНЕСЕННЫХ ИЗМЕНЕНИЙ.

В Закон Владимирской области от 16.05.2005 № 64-ОЗ «О переименовании муниципального образования округ Кольчугино в муниципальное образование Кольчугинский район, наделении его и вновь образованных муниципальных образований, входящих в его состав, соответствующим статусом муниципальных образований и установлении их границ» (в редакции Законов Владимирской области от 12.07.2013 № 75-ОЗ «О внесении изменений в Закон Владимирской области "О переименовании муниципального образования округ Кольчугино в муниципальное образование Кольчугинский район, наделении его и вновь образованных муниципальных образований, входящих в его состав, соответствующим статусом муниципальных образований и установлении их границ» и от 14.03.2018 N 27-ОЗ «О внесении изменений в статью 2 Закона Владимирской области "О переименовании муниципального образования округ Кольчугино в муниципальное образование Кольчугинский район, наделении его и вновь образованных муниципальных образований, входящих в его состав, соответствующим статусом муниципальных образований и установлении их границ» внесены изменения которые касаются границ муниципальных образований.

В утверждаемую часть материалов Генерального плана города Кольчугино внесены следующие изменения:

1. Границы МО город Кольчугино (городское поселение) Кольчугинского района **отражены в соответствии** с Законом Владимирской области от 16.05.2005 № 64-ОЗ «О переименовании муниципального образования округ Кольчугино в муниципальное образование Кольчугинский район, наделении его и вновь образованных муниципальных образований, входящих в его состав, соответствующим статусом муниципальных образований и установлении их границ» (в редакции Законов Владимирской области от 12.07.2013 № 75-ОЗ «О внесении изменений в Закон Владимирской области "О переименовании муниципального образования округ Кольчугино в муниципальное образование Кольчугинский район, наделении его и вновь образованных муниципальных образований, входящих в его состав, соответствующим статусом муниципальных образований и установлении их границ» и от 14.03.2018 N 27-ОЗ «О внесении изменений в статью 2 Закона Владимирской области "О переименовании муниципального образования округ Кольчугино в муниципальное образование Кольчугинский район, наделении его и вновь образованных муниципальных образований, входящих в его состав, соответствующим статусом муниципальных образований и установлении их границ»);

Так как выше указанным законом в границы МО город Кольчугино вместо **51,82** га из границ МО Флорищинское сельское поселение предусмотрено только **7** га в таблицу № 7-1 «ОСНОВНЫЕ ТЕХНИКО-ЭКОНОМИЧЕСКИЕ ПОКАЗАТЕЛИ ГЕНЕРАЛЬНОГО ПЛАНА МО ГОРОД КОЛЬЧУГИНО» внесены изменения:

- а) значения площади «земли лесного фонда» на расчетный срок равны значениям площади на исходный год (15,45 га);

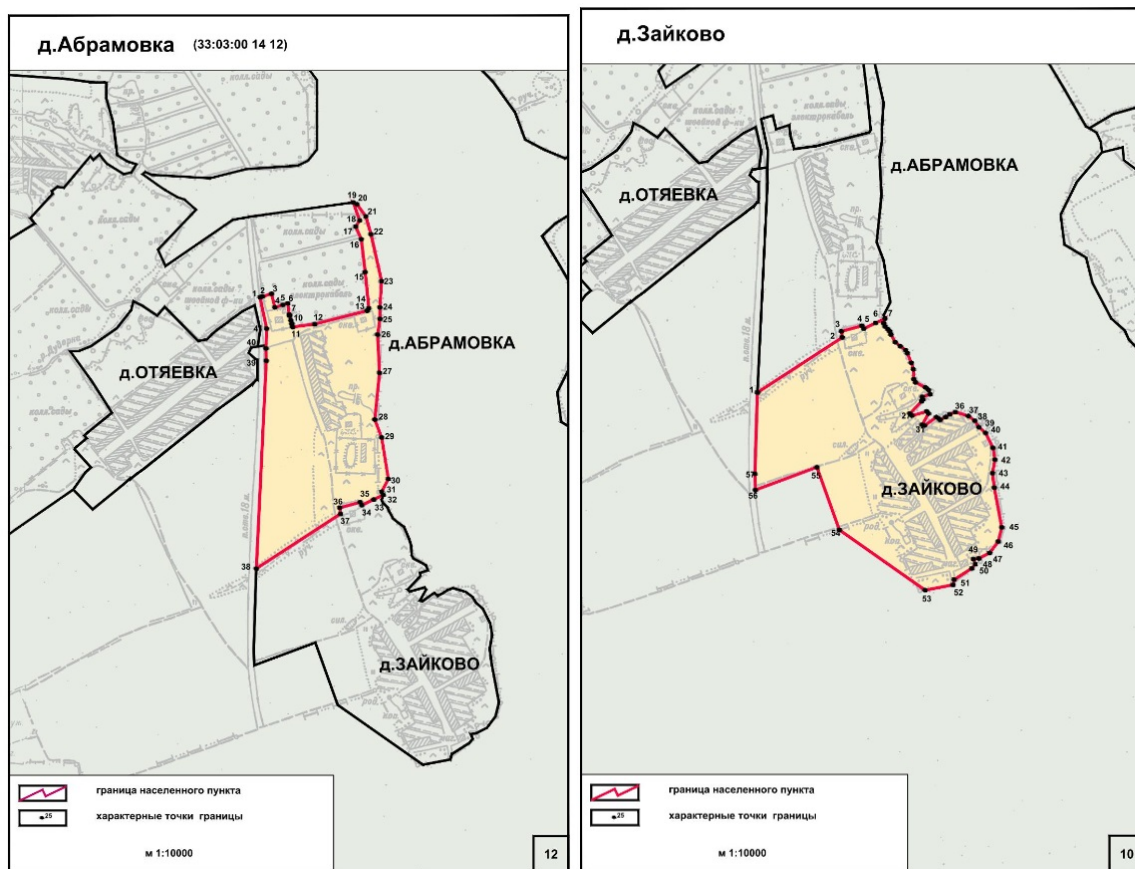


- b) значения «земли сельскохозяйственного назначения» на исходный год уточнены по сведениям из материалов КПТ в векторном виде (при проектировании генплана КПТ не передавались в векторном виде), а на расчетный срок значения площади определены исходя из новой конфигурации границы МО ;
- c) значения «земли водного фонда» исправлены, так как по Закону Владимирской области от 16.05.2005 № 64-ОЗ «О переименовании муниципального образования округ Кольчугино в муниципальное образование Кольчугинский район, наделении его и вновь образованных муниципальных образований, входящих в его состав, соответствующим статусом муниципальных образований и установлении их границ» (в редакции Законов Владимирской области от 12.07.2013 № 75-ОЗ «О внесении изменений в Закон Владимирской области "О переименовании муниципального образования округ Кольчугино в муниципальное образование Кольчугинский район, наделении его и вновь образованных муниципальных образований, входящих в его состав, соответствующим статусом муниципальных образований и установлении их границ») и от 14.03.2018 N 27-ОЗ «О внесении изменений в статью 2 Закона Владимирской области "О переименовании муниципального образования округ Кольчугино в муниципальное образование Кольчугинский район, наделении его и вновь образованных муниципальных образований, входящих в его состав, соответствующим статусом муниципальных образований и установлении их границ», территория водохранилища и территория гидротехнического сооружения, по категории земель является землями населенных пунктов (в соответствии с законом Владимирской области «О разграничении имущества между муниципальным образованием Кольчугинский район и вновь образованным в его границах муниципальным образованием город Кольчугино» от 12.02.2008 №11-ОЗ, в редакции Закона от 05.05.2008 №73-ОЗ) .
- d) текстовая часть главы 3, пункта 3.1.3. "Гидрология", тома 2. "Обоснование проекта генерального план" дополнена сведениями о водохранилище (водном объекте) на реке Пекша г.Кольчугино.

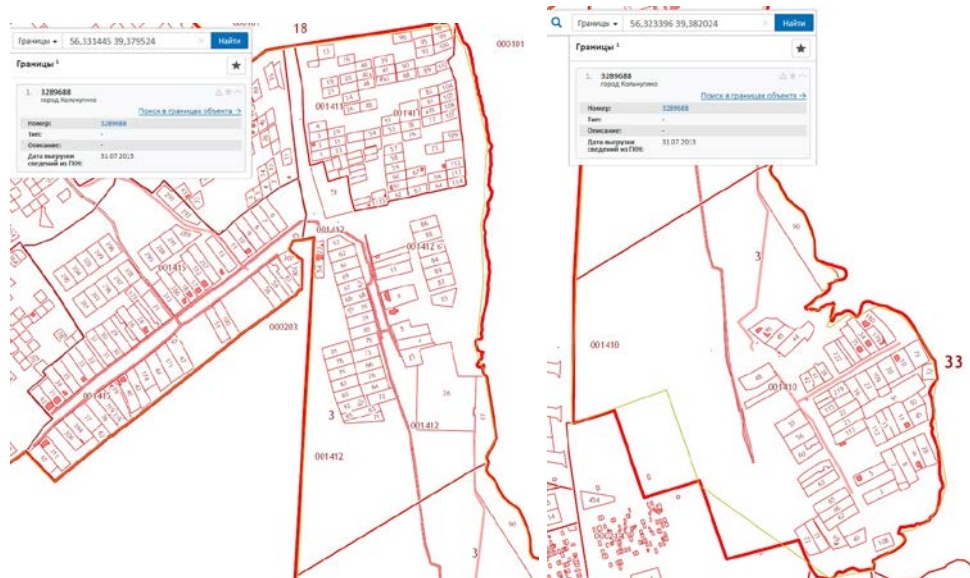
2. В соответствии с частью 5.1. статьи 23 Градостроительного кодекса Российской Федерации обязательным приложением к генеральному плану являются сведения о границах населенных пунктов, входящих в состав поселения, которые должны содержать графическое описание местоположения границ населенных пунктов, перечень координат характерных точек этих границ в системе координат, используемой для ведения Единого государственного реестра недвижимости (МСК 33).

В связи с этим в сведениях о границах населенных пунктов, входящих в состав МО город Кольчугино городское поселение каталог координат переведен из местной системы координат в систему координат, используемую для ведения Единого государственного реестра недвижимости (МСК 33).

До внесения изменений: площадь д.Абрамовка 28,14 га, д.Зайкова 41,18 га.

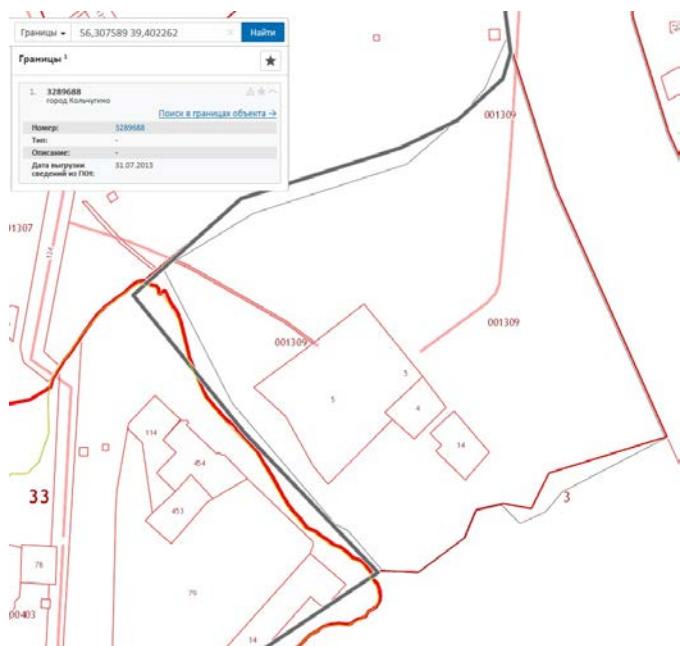


После внесения изменений: площадь д.Абрамовка 28,56 га, д.Зайкова 41,34 га.



В процессе мероприятий по межеванию границы населенного пункта город Кольчугино (на схемах выше показаны желтым цветом) и границы населенных пунктов д.Абрамовка, д.Зайково состыкованы по уточненной кромке водохранилища, на основании актуализированных данных КПТ, площади населенных пунктов уточнены (незначительное увеличение на 0,58 га за счет территории населенного пункта город Кольчугино).

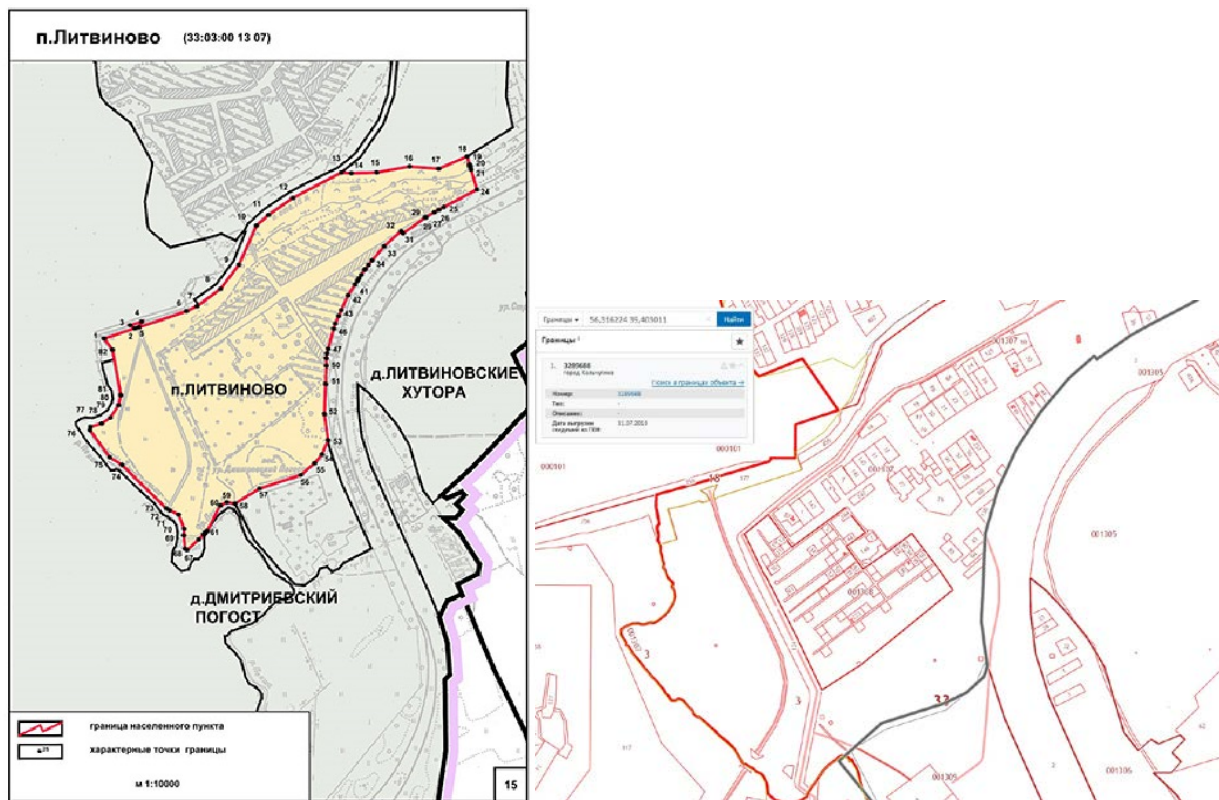
До внесения изменений: площадь д.Дмитриевский Погост 12,61 га.



В процессе мероприятий по межеванию границы населенного пункта город Кольчугино (показаны желтым цветом) и границы населенных пунктов д. Дмитриевский Погост, состыкованы, на основании актуализированных данных КПТ устранены пересечения, площади населенных пунктов уточнены.

После внесения изменений: площадь д.Дмитриевский Погост составила 13,23 га, увеличение на 0,62 га из за уточнения кромки берега реки (за счет территории населенного пункта город Кольчугино).

До внесения изменений: площадь п.Литвиново 74,46 га.



После внесения изменений: площадь п.Литвиново 77,41 га.

В процессе мероприятий по межеванию границы населенного пункта город Кольчугино (на схемах выше показаны желтым цветом) и границы населенного пункта п. Литвиново состыкованы по уточненному берегу реки, на основании актуализированных данных КПТ, устранены пересечения, площади населенных пунктов уточнены (увеличение на 3 га за счет территории населенного пункта город Кольчугино).

Вывод:

Координаты границ переведены из местной системы координат в систему координат, используемую для ведения Единого государственного реестра недвижимости (МСК 33).

Перевоз земель из одной категории в другую не предусматривается. Включение новых территорий не предусматривается. Населенные пункты : город Кольчугино, д. Абрамовка, д.Зайково, д. Дмитриевский погост, п. Литвиново имеют общие границы между собой.

Изменение площади населенных пунктов : город Кольчугино, д. Абрамовка, д.Зайково, д. Дмитриевский погост, п. Литвиново отражено в таблице 7-1 «ОСНОВНЫЕ ТЕХНИКО-ЭКОНОМИЧЕСКИЕ ПОКАЗАТЕЛИ ГЕНЕРАЛЬНОГО ПЛАНА МО ГОРОД КОЛЬЧУГИНО» как результат необходимого перераспределения земель между территориями выше указанных населенных пунктов с целью предотвращения пересечений.

3. В соответствии с постановлением администрации Владимирской области от 21.09.2015 № 927 «О реорганизации отдельных особо охраняемых природных территорий регионального значения» откорректированы границы территории государственного природного комплексного (ландшафтного) заказника регионального значения "Кольчугинский";

4. С учетом ранее выполненной на территории города Кольчугино Кольчугинского



района градостроительной и проектной документации отображены планируемые для размещения объекты местного значения города Кольчугино Кольчугинского района.

5. В связи с изменениями в Федеральный закон от 25.06.2002 № 73-ФЗ «Об объектах культурного наследия (памятниках истории и культуры) народов Российской Федерации» внесены изменения в текстовые и графические материалы генерального плана, отражены защитные зоны объектов культурного наследия.

6. Внесенные изменения в картографические материалы оформлены в соответствии с Приказом Минэкономразвития России от 09.01.2018 № 10 «Об утверждении Требований к описанию и отображению в документах территориального планирования объектов федерального значения, объектов регионального значения, объектов местного значения и о признании утратившим силу приказа Минэкономразвития России от 7 декабря 2016 г. N 793».

Иные положения Генерального плана города Кольчугино, утвержденного решением Совета народных депутатов города Кольчугино Кольчугинского района от 26.05.2016 № 282/46, не затрагиваются.

2. ПЕРЕЧЕНЬ ВНЕСЕННЫХ ИЗМЕНЕНИЙ В ГРАФИЧЕСКИЕ МАТЕРИАЛЫ.

Проект влечет за собой изменения в графических материалах ранее утвержденного Генерального плана, а именно:

1. Карта функциональных зон;
2. Карта планируемого размещения объектов местного значения.
3. Карта границ населенных пунктов, входящих в состав муниципального образования город Кольчугино.

На картах нанесены:

- существующая граница муниципального образования город Кольчугино (городское поселение) и граница муниципального образования Флорищинское сельское поселение с учетом изменений в соответствии с Законом Владимирской области от 16.05.2005 № 64-ОЗ «О переименовании муниципального образования округ Кольчугино в муниципальное образование Кольчугинский район, наделении его и вновь образованных муниципальных образований, входящих в его состав, соответствующим статусом муниципальных образований и установлении их границ»;
- защитные зоны от объектов культурного наследия;
- откорректированы границы территории государственного природного комплексного (ландшафтного) заказника регионального значения "Кольчугинский";

Карта границ населенных пунктов, входящих в состав муниципального образования представлена в виде одной карты, выполненной в масштабе 1:25000 (сведения о границах населенных пунктов, входящих в состав поселения оформлены и приведены в соответствии с частью 5.1 статьи 23 Градостроительного кодекса Российской Федерации см. Приложение 1).

Карты оформлены в соответствии с требованиями к описанию и отображению в документах территориального планирования объектов федерального значения, объектов регионального значения, объектов местного значения (Приказ Минэкономразвития России от 09.01.2018 № 10 «Об утверждении Требований к описанию и отображению в документах территориального планирования объектов федерального значения, объектов регионального значения, объектов местного значения и о признании утратившим силу приказа Минэкономразвития России от 7 декабря 2016 г. N 793).



3. ПЕРЕЧЕНЬ ВНЕСЕННЫХ ИЗМЕНЕНИЙ В ТЕКСТОВУЮ ЧАСТЬ

3.1. Перечень внесенных изменений в том 1. "Положения о территориальном планировании".

Том 1. ПОЛОЖЕНИЯ О ТЕРРИТОРИАЛЬНОМ ПЛАНИРОВАНИИ.

Положения Генерального плана города Кольчугино, утвержденного решением Совета народных депутатов города Кольчугино Кольчугинского района от 26.05.2016 № 282/46, касающиеся: 1) сведений о видах, назначении и наименованиях планируемых для размещения объектов местного значения поселений их основных характеристиках, их местоположения (для объектов местного значения, не являющихся линейными объектами, указываются функциональные зоны), а также характеристики зон с особыми условиями использования территорий в случае, если установление таких зон требуется в связи с размещением данных объектов, 2) параметров функциональных зон, а также сведений о планируемых для размещения в них объектах федерального значения, объектах регионального значения, объектах местного значения, за исключением линейных объектов данным проектом не затрагиваются и не меняются. (размещение кладбища на 7га уже предусмотрено в положениях Генерального плана города Кольчугино, утвержденного решением Совета народных депутатов города Кольчугино Кольчугинского района от 26.05.2016 № 282/46 см. пункт 3.7. "Перечень земельных участков, предлагаемых для включения в границы населенных пунктов" пункт 3.12.6. "Зоны специального назначения" в томе 1. "Положения о территориальном планировании", материалы расположены на официальном сайте администрации Кольчугинского района и в ФГИС ТП).

Размещение новых объектов федерального значения, объектов регионального значения, объектов местного значения данным проектом не предусмотрено.

В текстовую часть положения о территориальном планировании Генерального плана вносятся только те изменения, которые связаны с изменениями в федеральных и областных законах:

- **Пункт 3.8.** Список объектов культурного наследия МО город Кольчугино, находящихся на государственной охране, изложен в новой редакции ;
- **Пункт 3.9.** Система мероприятий по охране и использованию объектов культурного наследия МО г.Кольчугино изменен в связи с изменениями в законе (*статья 34.1 Федерального закона от 25.06.2002 № 73-ФЗ «Об объектах культурного наследия (памятниках истории и культуры) народов Российской Федерации»*);
- **Табл. № 6-1** главы 6 «ОСНОВНЫЕ ТЕХНИКО-ЭКОНОМИЧЕСКИЕ ПОКАЗАТЕЛИ ГЕНЕРАЛЬНОГО ПЛАНА МО ГОРОД КОЛЬЧУГИНО» изменена в связи с изменением границы МО город Кольчугино : *Закон Владимирской области от 12.07.2013 № 75-ОЗ «О внесении изменений в Закон Владимирской области "О переименовании муниципального образования округ Кольчугино в муниципальное образование Кольчугинский район, наделении его и вновь образованных муниципальных образований, входящих в его состав, соответствующим статусом муниципальных образований и установлении их границ»* и *Закон от 14.03.2018 N 27-ОЗ «О внесении изменений в статью 2 Закона Владимирской области "О переименовании муниципального образования округ Кольчугино в муниципальное образование Кольчугинский район, наделении его и вновь образованных муниципальных образований, входящих в его состав, соответствующим статусом муниципальных образований и установлении их границ»* внесены изменения которые касаются границ муниципальных образований». Выше указанным законом в границы МО город Кольчугино вместо **51,82** га из границ МО Флорищинское сельское поселение предусмотрено только **7** га. А так же необходимо перенести



показатель площади водохранилища из графы «земли водного фонда» в графу «земли населенного пункта г.Кольчугино», территория водохранилища и гидротехническое сооружение находятся в границах земель населенного пункта города Кольчугино (в соответствии с законом Владимирской области «О разграничении имущества между муниципальным образованием Кольчугинский район и вновь образованным в его границах муниципальным образованием город Кольчугино» от 12.02.2008 №11-ОЗ, в редакции Закона от 05.05.2008 №73-ОЗ).

- **Текстовая часть положения о территориальном планировании Генерального плана дополнена: ПРИЛОЖЕНИЕМ:№1** Описание границ населенных пунктов муниципального образования город Кольчугино в системе координат, используемой для ведения Единого государственного реестра недвижимости (МСК 33):
- **Текстовая часть положения о территориальном планировании Генерального плана дополнена: ПРИЛОЖЕНИЕМ:№ 2** Закон Владимирской области от 16.05.2005 № 64-ОЗ (в редакции Законов Владимирской области от 12.07.2013 № 75-ОЗ , сводное заключение от МИНЭКОНОМРАЗВИТИЯ РОССИИ от 04.03.2016.

Пункт 3.8. главы 3. МЕРОПРИЯТИЯ ПО ТЕРРИТОРИАЛЬНОМУ ПЛАНИРОВАНИЮ МО Г.КОЛЬЧУГИНО изложить в следующей редакции:

«3.8. Список объектов культурного наследия МО город Кольчугино, находящихся на государственной охране

По данным Государственной инспекции по охране объектов культурного наследия Владимирской области на территории МО город Кольчугино расположены 11 объектов культурного наследия регионального значения и 3 выявленных объекта культурного наследия.

Все памятники на территории городского поселения закреплены документально, однако проекты охранных зон для них не разработаны. Большинство памятников находится в ветхом состоянии, и нуждается в реконструкции. После реконструкции памятники могут стать объектами туристического показа.

Список объектов культурного наследия,
расположенных на территории городского поселения

Табл.№.3.8.1.

№ п/п	Наименование памятника, дата сооружения	Местонахождение памятника	Категория историко-культурного значения	Вид объекта культурного наследия	Основания отнесения объектов недвижимости к объектам культурного наследия	Регистрационный номер в ЕГР ОКН
1.	«Здание, в котором находился эвакуационный госпиталь № 3083 в 1941-1945 гг.», 1941-1945 гг.	Владимирская область, г. Кольчугино, ул. Гагарина, д. 8	Регионального значения	Памятник истории	Решение Законодательного Собрания Владимирской области от 17.04.1996 №93 «О постановке на государственную охрану памятников истории и культуры Владимирской области»	331711252300005
2.	«Дом, в котором в период с 1923	Владимирская область, Кольчугинский	Регионального значения	Памятник истории	Решение исполнительного комитета	331510335200005



	по 1945 г. жил секретарь первого в России Иваново–Вознесенского общегородского Совета рабочих депутатов Добровольский И.Д.), 1923-1945 г.	район, город Кольчугино, ул. Ленина, 22			Владимирского областного совета депутатов трудящихся от 19.03.1976 №292 «О принятии на охрану дома №22 по ул. Ленина г. Кольчугино, как памятника истории».	
3.	«Здание, в котором в 1941-1945 гг. размещался военный госпиталь № 1031», 1942 г.	Владимирская область, Кольчугинский район, город Кольчугино, ул. Metallургов, 1	Регионального значения	Памятник градостроительства и архитектуры (не установлено нормативным документом) – точнее памятник истории	Решение Законодательного Собрания Владимирской области от 17.04.1996 №93 «О постановке на государственную охрану памятников истории и культуры Владимирской области»	331510336170005
4.	«Успенская церковь», 1797 г.	Владимирская область, Кольчугинский район, город Кольчугино, ул. Metallургов, 137	Регионального значения	Памятник градостроительства и архитектуры	Решение исполнительного комитета Владимирского областного совета депутатов трудящихся от 05.10.1960 №754 «Об улучшении охраны памятников культуры Владимирской области»	331510336150005
5.	«Здание, в котором в 1941-1945 гг. размещался военный госпиталь №1031», 1941-1945 г.	Владимирская область, Кольчугинский район, г. Кольчугино, ул. Мира, 4	Регионального значения	Памятник градостроительства и архитектуры (не установлено нормативным актом) – точнее памятник истории	Решение Законодательного Собрания Владимирской области от 17.04.1996 №93 «О постановке на государственную охрану памятников истории и культуры Владимирской области»	331510335180005
6.	«Здание, в котором в 1941-1945 гг. размещались военные госпитали №1897, 2028», 1941-1945 г.	Владимирская область, Кольчугинский район, город Кольчугино, ул. Темкина, д. 6	Регионального значения	Памятник градостроительства и архитектуры (не установлено нормативным актом) точнее – памятник истории	Решение Законодательного Собрания Владимирской области от 17.04.1996 №93 «О постановке на государственную охрану памятников истории и культуры Владимирской области»	331510336140005
7.	«Воинское кладбище воинов, умерших в годы Великой	Владимирская область, Кольчугинский район, город Кольчугино, ул.	Регионального значения	Памятник истории	Решение исполнительного комитета Владимирского областного совета	331510336120005



	Отечественной войны 1941-1945 г.», 1941-1945 г.	Мира, дом 80, центр городского кладбища			депутатов трудящихся от 05.10.1960 №754 «Об улучшении охраны памятников культуры Владимирской области»	
8.	«Памятник В.И.Ленину», 1925 г.	Владимирская область, Кольчугинский район, г.Кольчугино	Регионально го значения	Памятник искусства	Решение Исполнительного комитета Владимирского областного Совета народных депутатов от 23.09.1980 №960/19 «О дополнении решения облисполкома от 5 октября 1960 г. №754 «Об улучшении охраны памятников культуры Владимирской области»»	331510336160005
9.	«Ансамбль», XVIII-XIX вв.	Владимирская область, Кольчугинский район, д.Дмитриевский погост, д. 5	Регионально го значения	Ансамбль градостроительства и архитектуры	Решение Законодательного Собрания Владимирской области от 18.10.1995 №303 «О постановке на государственную охрану памятников истории и культуры Владимирской области»	331620684190005
10.	«Успенская церковь», 1797 г.	Владимирская область, г. Кольчугино, п/о Литвиновское, с. Лялино, Дмитриевский Погост	Регионально го значения	Памятник градостроительства и архитектуры	Решение Законодательного Собрания Владимирской области от 18.10.1995 №303 «О постановке на государственную охрану памятников истории и культуры Владимирской области»	331711252730005
11.	Колокольня Успенской церкви	Владимирская область, Кольчугинский район, с. Дмитриевский Погост	Выявленный объект	Памятник градостроительства и архитектуры	Приказ инспекции по охране объектов культурного наследия администрации Владимирской области от 01.07.2008 №01-92 «Об утверждении списка выявленных объектов культурного наследия Владимирской области»	
12.	Сторожка Успенской церкви	Владимирская область, Кольчугинский район, с.	Выявленный объект	Памятник градостроительства и архитектуры	Приказ инспекции по охране объектов культурного наследия	



		Дмитриевский Погост			администрации Владимирской области от 01.07.2008 №01-92 «Об утверждении списка выявленных объектов культурного наследия Владимирской области»	
13.	Ограда Успенской церкви	Владимирская область, Кольчугинский район, с. Дмитриевский Погост	Выявленный объект	Памятник градостроит ельства и архитектуры	Приказ инспекции по охране объектов культурного наследия администрации Владимирской области от 01.07.2008 №01-92 «Об утверждении списка выявленных объектов культурного наследия Владимирской области»	
14.	«Бюст дважды героя Социалистичес кого Труда Зернова Павла Михайловича», 1978 г.	Владимирская область, Кольчугинский район, д.Литвиново, примерно в 60 м на северо-восток от д. 124	Регионально го значения	Памятник истории	Решение исполнительного комитета владимирского областного совета народных депутатов от 07.08.1985 №469п/9 «Об утверждении списков памятников истории Владимирской области, связанных с событиями Великой Отечественной войны 1941-1945 гг.	331610684220005»

**Пункт 3.9. главы 3. МЕРОПРИЯТИЯ ПО ТЕРРИТОРИАЛЬНОМУ ПЛАНИРОВАНИЮ МО
Г.КОЛЬЧУГИНО** изложить в следующей редакции:

**«3.9. Система мероприятий по охране и использованию объектов культурного наследия
МО г.Кольчугино**

На территории МО город Кольчугино расположены 11 объектов культурного наследия регионального значения и 3 выявленных объекта культурного наследия. Все объекты культурного наследия закреплены документально, однако проекты охранных зон для них не разработаны.

В соответствии со статьей 30 Федерального закона от 25.06.2002 № 73-ФЗ «Об объектах культурного наследия (памятниках истории и культуры) народов Российской Федерации» земельные участки, подлежащие воздействию земляных, строительных, мелиоративных, хозяйственных работ в случае, если орган охраны объектов культурного наследия не имеет данных об отсутствии на указанных землях объектов, обладающих признаками объекта культурного наследия, являются объектами историко-культурной экспертизы.

Согласно пункту 3 статьи 31 вышеуказанного закона историко-культурная экспертиза путем археологической разведки проводится на земельных участках до начала



землеустроительных, земляных, строительных, мелиоративных, хозяйственных и иных работ, осуществление которых может оказывать прямое или косвенное воздействие на объект культурного наследия.

Согласно статье 34.1 Федерального закона от 25.06.2002 № 73-ФЗ «Об объектах культурного наследия (памятниках истории и культуры) народов Российской Федерации» защитными зонами объектов культурного наследия являются территории, которые прилегают к памятникам и ансамблям и в границах которых в целях обеспечения сохранности объектов культурного наследия и композиционно-видовых связей (панорам) запрещаются строительство объектов капитального строительства и их реконструкция, связанная с изменением их параметров (высота, количество этажей, площади), за исключением строительства и реконструкции линейных объектов.

Защитными зонами объектов культурного наследия являются территории, которые прилегают к включенным в реестр памятникам и ансамблям (за исключением указанных в пункте 2 статье 34.1 Федерального закона от 25.06.2002 № 73-ФЗ «Об объектах культурного наследия (памятниках истории и культуры) народов Российской Федерации») и в границах которых в целях обеспечения сохранности объектов культурного наследия и композиционно-видовых связей (панорам) запрещаются строительство объектов капитального строительства и их реконструкция, связанная с изменением их параметров (высоты, количества этажей, площади), за исключением строительства и реконструкции линейных объектов.

Защитные зоны не устанавливаются для объектов археологического наследия, некрополей, захоронений, расположенных в границах некрополей, произведений монументального искусства, а также памятников и ансамблей, расположенных в границах достопримечательного места.

Границы защитной зоны объекта культурного наследия устанавливаются:

- 1) для памятника, расположенного в границах населенного пункта, на расстоянии 100 метров от внешних границ территории памятника, для памятника, расположенного вне границ населенного пункта, на расстоянии 200 метров от внешних границ территории памятника;
- 2) для ансамбля, расположенного в границах населенного пункта, на расстоянии 150 метров от внешних границ территории ансамбля, для ансамбля, расположенного вне границ населенного пункта, на расстоянии 250 метров от внешних границ территории ансамбля.

В случае отсутствия утвержденных границ территории объекта культурного наследия, расположенного в границах населенного пункта, границы защитной зоны такого объекта устанавливаются на расстоянии 200 метров от линии внешней стены памятника либо от линии общего контура ансамбля, образуемого соединением внешних точек наиболее удаленных элементов ансамбля, включая парковую территорию. В случае отсутствия утвержденных границ территории объекта культурного наследия, расположенного вне границ населенного пункта, границы защитной зоны такого объекта устанавливаются на расстоянии 300 метров от линии внешней стены памятника либо от линии общего контура ансамбля, образуемого соединением внешних точек наиболее удаленных элементов ансамбля, включая парковую территорию.

Региональный орган охраны объектов культурного наследия вправе принять решение, предусматривающее установление границ защитной зоны объекта культурного наследия на расстоянии, отличном от расстояний, предусмотренных пунктами 3 и 4 статье 34.1 Федерального закона от 25.06.2002 № 73-ФЗ «Об объектах культурного наследия (памятниках истории и культуры) народов Российской Федерации», на основании заключения историко-культурной экспертизы с учетом историко-градостроительного и ландшафтного окружения такого объекта культурного наследия в порядке, установленном Правительством Российской Федерации.



Защитная зона объекта культурного наследия прекращает существование со дня внесения в Единый государственный реестр недвижимости сведений о зонах охраны такого объекта культурного наследия. Защитная зона объекта культурного наследия также прекращает существование в случае исключения объекта культурного наследия из единого государственного реестра объектов культурного наследия (памятников истории и культуры) народов Российской Федерации. При этом принятие решения о прекращении существования такой зоны не требуется.

В соответствии с Законом Владимирской области от 06.04.2004 № 21-ОЗ «Об объектах культурного наследия (памятниках истории и культуры) Владимирской области» в целях обеспечения сохранности объекта культурного наследия в его исторической среде на каждый объект культурного наследия должен быть разработан проект зон охраны.

Порядок разработки проектов зон охраны объектов культурного наследия, требования к режимам использования земель и градостроительным регламентам в границах данных зон установлены Положением о зонах охраны объектов культурного наследия (памятников истории и культуры) народов Российской Федерации, утвержденным постановлением Правительства Российской Федерации от 12.09.2015 № 972.

Особый режим использования земель и градостроительный регламент в границах охранной зоны устанавливаются с учетом следующих требований:

а) запрещение строительства, за исключением применения специальных мер, направленных на сохранение и восстановление (регенерацию) историко-градостроительной или природной среды объекта культурного наследия;

б) ограничение капитального ремонта и реконструкции объектов капитального строительства и их частей, в том числе касающееся их размеров, пропорций и параметров, использования отдельных строительных материалов, применения цветовых решений, особенностей деталей и малых архитектурных форм;

в) ограничение хозяйственной деятельности, необходимое для обеспечения сохранности объекта культурного наследия, в том числе запрет или ограничение размещения рекламы, вывесок, построек и объектов (автостоянок, временных построек, киосков, навесов и т.п.), а также регулирование проведения работ по озеленению;

г) обеспечение пожарной безопасности объекта культурного наследия и его защиты от динамических воздействий;

д) сохранение гидрогеологических и экологических условий, необходимых для обеспечения сохранности объекта культурного наследия;

е) благоустройство территории охранной зоны, направленное на сохранение, использование и популяризацию объекта культурного наследия, а также на сохранение и восстановление градостроительных (планировочных, типологических, масштабных) характеристик его историко-градостроительной и природной среды, в том числе всех исторически ценных градоформирующих объектов;

ж) обеспечение визуального восприятия объекта культурного наследия в его историко-градостроительной и природной среде, в том числе сохранение и восстановление сложившегося в природном ландшафте соотношения открытых и закрытых пространств;

з) сохранение исторически сложившихся границ земельных участков, в том числе ограничение их изменения при проведении землеустройства, а также разделения земельных участков;

и) иные требования, необходимые для обеспечения сохранности объекта культурного наследия в его историческом и ландшафтном окружении.



Режим использования земель и градостроительный регламент в границах зоны регулирования застройки и хозяйственной деятельности устанавливаются с учетом следующих требований:

а) ограничение строительства, необходимое для обеспечения сохранности объекта культурного наследия, в том числе касающееся размеров, пропорций и параметров объектов капитального строительства и их частей, использования отдельных строительных материалов, применения цветовых решений;

б) ограничение капитального ремонта и реконструкции объектов капитального строительства и их частей, в том числе касающееся их размеров, пропорций и параметров, использования отдельных строительных материалов, применения цветовых решений;

в) сохранение исторически сложившихся границ земельных участков, в том числе ограничение их изменения при проведении землеустройства, а также разделения земельных участков;

г) обеспечение визуального восприятия объекта культурного наследия в его историко-градостроительной и природной среде;

д) ограничение хозяйственной деятельности, необходимое для обеспечения сохранности объекта культурного наследия, в том числе запрет или ограничение размещения рекламы, вывесок, построек и объектов (автостоянок, временных построек, киосков, навесов и т.п.), а также регулирование проведения работ по озеленению;

е) обеспечение пожарной безопасности объекта культурного наследия и его защиты от динамических воздействий;

ж) сохранение гидрогеологических и экологических условий, необходимых для обеспечения сохранности объекта культурного наследия;

з) обеспечение сохранности всех исторически ценных градоформирующих объектов;

и) иные требования, необходимые для обеспечения сохранности объекта культурного наследия.

Режим использования земель и градостроительный регламент в границах зоны охраняемого природного ландшафта устанавливаются с учетом следующих требований:

а) запрещение или ограничение хозяйственной деятельности, строительства, капитального ремонта и реконструкции объектов капитального строительства и их частей в целях сохранения и восстановления композиционной связи с объектом культурного наследия природного ландшафта, включая долины рек, водоемы, леса и открытые пространства;

б) обеспечение пожарной безопасности охраняемого природного ландшафта и его защиты от динамических воздействий;

в) сохранение гидрологических и экологических условий, необходимых для обеспечения сохранности и восстановления (регенерации) охраняемого природного ландшафта;

г) сохранение и восстановление сложившегося в охраняемом природном ландшафте соотношения открытых и закрытых пространств в целях обеспечения визуального восприятия объекта культурного наследия в его историко-градостроительной и природной среде;

д) иные требования, необходимые для сохранения и восстановления (регенерации) охраняемого природного ландшафта.

Проект зон охраны объекта культурного наследия подлежит в установленном порядке государственной историко-культурной экспертизе в целях определения его соответствия требованиям государственной охраны объектов культурного наследия.

Мероприятия по сохранению, использованию и развитию объектов культурного наследия.



Памятники археологии

- определить границы территории памятников, занести их в Кадастр недвижимости;
- разработать проекты зон охраны памятников, и занести в Кадастр недвижимости;
- установить характер использования территорий памятников и зоны охраны в соответствии с приводимыми ниже режимами и определить землепользователей, обеспечивающих соблюдение этих режимов.

Режим использования: территории памятников не подлежат застройке, изменению, прокладке коммуникаций, не относящихся к памятнику, дорог, устройству автостоянок. Не допускается производство любого вида земляных работ без специального разрешения госорганов охраны памятников, вырубка и посадка вновь зеленых насаждений.

На территориях могут производиться археологические исследования, вестись восстановительные работы по памятнику на основании согласованной документации и полученного разрешения от госорганов охраны памятников.

На территориях памятников запрещены следующие виды хозяйственной деятельности, способные оказать негативное воздействие на памятник и окружающий его природный ландшафт:

- строительство любых объектов, в т.ч. временных и сезонных;
- прокладка новых дорог, трубопроводов, линий электропередач и других коммуникаций;
- размещение стационарных автостоянок транспортных средств;
- размещение складов, площадок для складирования любых веществ, материалов и оборудования;
- размещение животноводческих комплексов и ферм;
- предоставление земельных участков для садоводческих, огороднических и дачных некоммерческих объединений граждан;
- использование территории для театрализованных и иных представлений, связанных со скоплением большого количества людей;
- использование территории для проведения спортивных соревнований;
- разбивка палаточных городков, устройство привалов, туристических стоянок, разведение костров;
- развитие рекреационного сервиса; передвижная и стационарная торговля; захламление территории любыми видами бытовых отходов; распашка новых территорий; сенокосение до периода созревания трав; мероприятия по изменению видового состава флоры и фауны; вырубка насаждений и посадка новых без специального разрешения;
- промышленная заготовка и сбор семян, лекарственных и иных растений;
- сбор зоологических, ботанических и минералогических коллекций, предметов истории и культуры; промысловая, спортивная и любительская охота, промысловый лов рыбы;
- проведение любых геологоразведочных и иных видов работ, связанных с выемкой грунта, разработкой полезных ископаемых;
- любые виды гидромелиоративных и ирригационных работ; применение ядохимикатов, минеральных удобрений, химических средств защиты растений; взрывные работы; авиационно-химические работы;
- размещение мест захоронения промышленных, бытовых и сельскохозяйственных отходов; размещение кладбищ, могильников;
- любые иные виды хозяйственной деятельности рекреационного и другого природопользования, препятствующие сохранению территории.

Допускается:



- производство археологических исследований, проведение восстановительных работ по памятнику на основании согласованной документации и полученного разрешения от госорганов охраны памятников;
- ручное сенокошение после осеменения ценных видов трав с сохранением отдельных нескошенных участков;
- выпас крупного рогатого скота;
- проведение специальных биотехнических и иных мероприятий, направленных на восстановление естественного природного биоразнообразия;
- проведение научных исследований, связанных с изучением и сохранением экосистемы».

Глава 6. Табл. № 6-1 «ОСНОВНЫЕ ТЕХНИКО-ЭКОНОМИЧЕСКИЕ ПОКАЗАТЕЛИ ГЕНЕРАЛЬНОГО ПЛАНА МО ГОРОД КОЛЬЧУГИНО» часть 1.

В главе 6. в таблицу Табл. № 6-1 «ОСНОВНЫЕ ТЕХНИКО-ЭКОНОМИЧЕСКИЕ ПОКАЗАТЕЛИ ГЕНЕРАЛЬНОГО ПЛАНА МО ГОРОД КОЛЬЧУГИНО» в части 1. «Территории» (баланс территории муниципального образования) внесены изменения:

- общая площадь земель на расчетный срок, на 1 очередь составит **4058,34 га** вместо **4051,34 га** (в соответствии с Законом Владимирской области от от16.05.2005 № 64-ОЗ в редакции от 12.07.2013 № 75-ОЗ);
- площадь земель населенных пунктов на исходный год **3286,36 га**, вместо **2807,36 га**, (значение 2807,36 га было приведено ошибочно без учета площади водохранилища входящего в состав населенного пункта город Кольчугино) соответственно на расчетный срок площадь земель населенных пунктов **3293,36 га**, вместо **2814,36 га**;
- площади земель населенных пунктов г.Кольчугино, д. Абрамовка, д.Зайково, д. Дмитриевский погост, п. Литвиново , откорректированы на основании координат актуализированных графических данных (по КПТ из ЕГРН).



**ОСНОВНЫЕ ТЕХНИКО-ЭКОНОМИЧЕСКИЕ ПОКАЗАТЕЛИ ГЕНЕРАЛЬНОГО ПЛАНА МО
ГОРОД КОЛЬЧУГИНО (до внесения изменений)**

**6. ОСНОВНЫЕ ТЕХНИКО-ЭКОНОМИЧЕСКИЕ ПОКАЗАТЕЛИ
ГЕНЕРАЛЬНОГО ПЛАНА МО ГОРОД КОЛЬЧУГИНО**

Табл. № 7-1

№ п/п	Показатели	Единица измерения	Исходный год	I-очередь 2025г.	Расчетный срок 2035г.
I	Территория				
1.	Общая площадь земель в границах муниципального образования	га	4051,34	4051,34*	4051,34*
* - предусмотренное увеличение площади территории муниципального образования города Кольчугино в материалах по обоснованию (том 2) на 51,82 га возможно только после согласования между администрациями МО г. Кольчугино и МО Флорищинское сельское поселение изменения границ вышеуказанных муниципальных образований и установления новых границ МО законом Владимирской области. Генеральный план может быть утвержден только в границах, установленных ЗС Владимирской области					
1.1	-земли населенных пунктов	га	2807,36	2814,36*	2814,36*
* - за счет включения в границы населенного пункта 7,0 га из земель лесного фонда					
1.2	-земли сельскохозяйственного назначения	га	679,15	679,15	679,15
1.3	-земли промышленности, энергетики, транспорта, связи, радиовещания, телевидения, информатики, земли для обеспечения космической деятельности, земли обороны, безопасности и земли иного специального назначения	га	70,38	70,38	70,38
1.4	-земли особо охраняемых территорий и объектов	га	-	-	-
1.5	-земли лесного фонда	га	15,45	8,45*	8,45*
1.6	-земли водного фонда	га	479,0	479,0	479,0
1.7	-земли запаса	га	-	-	-
2.	Общая площадь земель в границах населенных пунктов	га	2807,36	2814,36	2814,36
	в том числе:				
	город Кольчугино	га	2110,6	2117,6	2117,6
	деревня Абрамовка	га	28,14	28,14	28,14
	деревня Гольяж	га	170,16	170,16	170,16
	деревня Дмитриевский Погост	га	12,61	12,61	12,61



№ п/п	Показатели	Единица измерения	Исходный год	I-очередь 2025г.	Расчетный срок 2035г.
	деревня Зайково	га	41,18	41,18	41,18
	деревня Литвиново	га	232,79	232,79	232,79
	поселок Литвиново	га	74,46	74,46	74,46
	деревня Литвиновские Хутора	га	12,13	12,13	12,13
	деревня Марьино	га	103,0	103,0	103,0
	деревня Отяевка	га	22,29	22,29	22,29
II	Население				
1.	Общая численность постоянного населения по муниципальному образованию	чел.	44,8	45,0	46,0
2.	Возрастная структура населения:		100	100	100
	население младше трудоспособного возраста	%	15,7	16,0	17,0
	население в трудоспособном возрасте	%	56,2	55,5	54,0
	население старше трудоспособного возраста	%	28,1	28,5	29,0
III	Жилищный фонд				
1.	Жилищный фонд, всего	тыс. кв. м общ. пл.	1099,3	1215,0	1420,0
2.	Из общего жилищного фонда:				
3.	в многоэтажных домах		176,32	176,32	176,32
	в-5 этажных секционных домах		457,94	556,94	729,94
	в малоэтажных домах		465,04	481,74	513,74
	в том числе:				
	2-4 этажных домах		215,08	203,78	196,78
	в индивидуальных жилых домах с приусадебными земельными участками		249,96	277,96	316,96
	Убыль жилищного фонда, всего	"-	-	11,3	39,3
	Существующий сохраняемый жилищный фонд	"-	1099,3	1088,0	1060,0
	Новое жилищное строительство, всего:	тыс. кв. м общ. пл.	-	127,0	360,0
	Структура нового жилищного строительства по этажности:	тыс. кв. м общ. пл./%			



6. ОСНОВНЫЕ ТЕХНИКО-ЭКОНОМИЧЕСКИЕ ПОКАЗАТЕЛИ ГЕНЕРАЛЬНОГО ПЛАНА МО ГОРОД КОЛЬЧУГИНО (после внесения изменений)

Табл. № 6-1

№ п/п	Показатели	Ед. изм.	Исходный год, (до утверждения генплана)	Сущест. положение (в соответствии с Законом Владимирской области от 16.05.2005 № 64-ОЗ в редакции от 12.07.2013 № 75-ОЗ)	I-очередь 2025г.	Расчетный срок 2035г.
I	Территория					
1.	Общая площадь земель в границах муниципального образования	га	4051,34	4058,34*	4058,34*	4058,34*
* - за счет включения в границы муниципального образования город Кольчугино 7,0 га из земель муниципального образования муниципального образования Флорищинское (сельское поселение) см. Законом Владимирской области от 16.05.2005 № 64-ОЗ в редакции от 12.07.2013 № 75-ОЗ , в границы населенного пункта 7,0 га из земель лесного фонда (см. согласование г.Москва).						
1.1	-земли населенных пунктов	га	3286,36*	3293,36*	3293,36*	3293,36*
* - за счет включения в границы населенного пункта 7,0 га из земель лесного фонда и 479 га за счет площади водохранилища в границах населенного пункта						
1.2	-земли сельскохозяйственного назначения	га	679,15	679,15	679,15	679,15
1.3	-земли промышленности, энергетики, транспорта, связи, радиовещания, телевидения, информатики, земли для обеспечения космической деятельности, земли обороны, безопасности и земли иного специального назначения	га	70,38	70,38	70,38	70,38
1.4	-земли особо охраняемых территорий и объектов	га	-		-	-
1.5	-земли лесного фонда	га	15,45	8,45	8,45	8,45
1.6	-земли водного фонда (все водные объекты находятся в границах населенных пунктов)	га	(площадь водохранилища 479,0 га учтена в землях населенных пунктов по факту)	(площадь водохранилища 479,0 га учтена в землях населенных пунктов по факту)	(площадь водохранилища 479,0 га учтена в землях населенных пунктов по факту)	(площадь водохранилища 479,0 га учтена в землях населенных пунктов по факту)
1.7	-земли запаса	га	-		-	-
2.	Общая площадь земель в	га	3286,36	3293,36	3293,36	3293,36



№ п/п	Показатели	Ед. изм.	Исходный год, (до утверждения генплана)	Сущест. положение (в соответствии с Законом Владимирской области от 16.05.2005 № 64-ОЗ в редакции от 12.07.2013 № 75-ОЗ)	I-очередь 2025г.	Расчетный срок 2035г.
	границах населенных пунктов		(2807,36+479)	(3286,36+7,0)	(3286,36+7,0)	(3286,36+7,0)
	в том числе:					
	город Кольчугино	га	2589,06*	2585.45*	2585.45*	2585.45*
<i>* - в том числе 479 га за счет площади водохранилища в границах населенного пункта</i>						
	деревня Абрамовка	га	28,14	28,56	28,56	28,56
	деревня Гольяж	га	170,16	170,16	170,16	170,16
	деревня Дмитриевский Погост	га	12,61	13,23	13,23	13,23
	деревня Зайково	га	41,18	41,34	41,34	41,34
	деревня Литвиново	га	232,79	232,79	232,79	232,79
	поселок Литвиново	га	74,46	77,41	77,41	77,41
	деревня Литвиновские Хутора	га	12,13	12,13	12,13	12,13
	деревня Марьино	га	103,0	103,0	103,0	103,0
	деревня Отяевка	га	22,29	22,29	22,29	22,29



3.2. Перечень внесенных изменений в текстовую часть том 2 "Обоснование проекта генерального плана".

Том.2 ОБОСНОВАНИЕ ПРОЕКТА ГЕНЕРАЛЬНОГО ПЛАНА.

Пункт 3.1.3 Гидрогеология, главы 3. **СОВРЕМЕННОЕ СОСТОЯНИЕ ТЕРРИТОРИИ МО ГОРОД КОЛЬЧУГИНО (ГОРОДСКОЕ ПОСЕЛЕНИЕ)**

Пункт 3.1.3 Гидрогеология, главы 3. **СОВРЕМЕННОЕ СОСТОЯНИЕ ТЕРРИТОРИИ МО ГОРОД КОЛЬЧУГИНО (ГОРОДСКОЕ ПОСЕЛЕНИЕ)** дополнить сведениями о водохранилище (водном объекте) на реке Пекша г.Кольчугино:

«Водохранилище на реке Пекша г.Кольчугино расположенном в верхнем бьефе ГТС введено в эксплуатацию 31.03.1977 года и в настоящее время используется для рекреационных целей.

Основные характеристики водохранилища:

Отметка НПУ	-	145,5 м
Отметка ФПУ	-	146,1 м
Отметка УМО	-	141,5 м
Площадь зеркала при НПУ	-	4,79 км ²
Полный объем	-	14,40 млн. м ³
Полезный объем	-	10,66 млн. м ³
Мертвый объем	-	3,74 млн. м ³
Длина водохранилища	-	9,0 км
Максимальная ширина	-	2,0 км
Средняя глубина при НПУ	-	3,0 м
Наибольшая глубина при НПУ	-	6,5 м
Тип регулирования	-	сезонное».

Пункт 3.1.9 главы 3. **СОВРЕМЕННОЕ СОСТОЯНИЕ ТЕРРИТОРИИ МО ГОРОД КОЛЬЧУГИНО (ГОРОДСКОЕ ПОСЕЛЕНИЕ)** в соответствии с постановлением администрации Владимирской области от 21.09.2015 № 927 «О реорганизации отдельных особо охраняемых природных территорий регионального значения» изложить в следующей редакции:

«3.1.9. Особо охраняемые природные территории

В целях сохранения уникальных лесных ландшафтов с редкими видами травянистой и древесно-кустарниковой растительности организован **комплексный заказник регионального значения** (Постановление Главы администрации Владимирской области от 22.05.92 г. N 156, Постановление Губернатора от 24.03.95г. N 161).

Постановлением администрации Владимирской области от 21.09.2015 № 927 «О реорганизации отдельных особо охраняемых природных территорий регионального значения» принято решение о реорганизации заказника регионального значения в Кольчугинском районе в государственный природный комплексный (ландшафтный) заказник регионального значения "Кольчугинский", изменив его границы и установив его режим.

Территория заказника уменьшилась на 8854 га: с 16116 га до 7262 га.

Заказник расположен в Кольчугинском районе на:

- землях лесного фонда Кольчугинского лесничества: Ульяновское участковое лесничество, кварталы 2 (выделы 18 - 29, 35 - 49), 3 - 5, 9 - 11, 18 (10, 12, 19), 19, 21, 22, 28, 29, 30 (12, 17 - 38), 31, 32, 40 - 44, 51 - 55, 65, 72 - 74, 82 - 84, 86 - 88, 98 - 99, 113, 121 - 123, 129 -



131, 137 - 142, 145 - 149, 155, 159 - на площади 5824,3 га; Беречинское участковое лесничество, урочище "Рабочий", кварталы 1, 2, 6, 13 (12, 13, 20 - 40), 18 (6 - 16), 21, 24 - на площади 505,9 га; урочище "Раздолье", кварталы 17 (выделы 10 - 17), 18 (3, 7 - 15), 31 - на площади 81,9 га;

- землях сельскохозяйственного назначения;
- землях населенных пунктов (Раздольевское сельское поселение: д. Городец).

Заказник имеет профиль "комплексный (ландшафтный)", является особо охраняемой природной территорией регионального значения и находится в ведении администрации Владимирской области.

Территория заказника относится к лесорастительной зоне хвойно- широколиственных лесов, к лесному району хвойно-широколиственных лесов европейской части РФ. Природные условия благоприятствуют развитию смешанных лесов и травянистой, главным образом, многолетней растительности лугового типа.

Основные лесообразующие породы: береза, осина, ель, сосна. В незначительных количествах имеются ивняки и ольшаники, которые распространены фрагментарно и лесохозяйственного значения практически не имеют. Другие лиственные породы (дуб, липа, рябина и др.) не формируют чистых древостоев и существенного лесохозяйственного значения также не имеют. Верхний древесный ярус занимают высокие сосны и ели, ниже – дубы, липы, березы, клены, вязы. Во втором ярусе встречается рябина, черемуха, осина, береза. Хорошо развит подлесок из лещины, жимолости, бересклетов и поросли липы. Моховой покров развит слабо, а в тех случаях, где он более или менее выражен, состоит из зеленых мхов. Лишайники в наземном покрове почти совсем отсутствуют.

По составу травяного покрова широкое распространение приобретают злаки и светолюбивые растения опушек. Под кустарниковым ярусом, образованным калиной, боярышником, малиной, шиповником, растут кустарнички, травы, мхи и лишайники. В травянисто-кустарничковом ярусе сосняков - зеленомошников основную роль играют брусника, черника, а моховой покров сложен зелеными блестящими мхами. В травостое лугов преобладают ценные в кормовом отношении: мятлик луговой, овсяница луговая, ежа сборная, тимopheевка луговая. По низинам, в притеррасье рек, по ложбинам, в местах с близким стоянием грунтовых вод, произрастают ольховые леса. Луга расположены в поймах рек, по оврагам, балкам, низинам, по лесным опушкам и возле населенных пунктов. Площадь болот очень незначительна.

Краткие сведения о лесном фонде. Средние таксационные показатели: - средний возраст насаждений – 57 лет; - средний класс бонитета – 1,4; - средняя полнота – 0,66; - средний запас на 1 га спелых и перестойных насаждений – 188м³ ; - средний запас на 1 га покрытых лесом земель – 171 м³; 12 - средний состав 5,2 единиц по березе, 1,9 – осина, 1,5 - ель, 0,8 - ольха серая, 0,3 – сосна, 0,3 – дуб низкоствольный с примесью липы, ивы древовидной, ольхи черной, клена. В своем составе леса заказника имеют 79% мягколиственных пород (береза, осина, ольха серая), 18% хвойных пород (ель, сосна), 3% твердолиственных пород – дуб низкоствольный.

При функционировании заказника обеспечивается решение следующих задач:

- сохранение природных комплексов в естественном состоянии;
- сохранение и восстановление сложных ельников и елово-широколиственных лесов;
- сохранение редких и находящихся под угрозой исчезновения, а также ценных в хозяйственном и научном отношении видов растений и животных, охрана среды их обитания, мест размножения и путей миграции;
- сохранение гидрологических, геологических и археологических объектов;
- сохранение, восстановление и воспроизводство природных ресурсов на территории заказника;
- экологический мониторинг процессов, происходящих на территории заказника;
- охрана и воспроизводство ценных в хозяйственном отношении видов растительного и



животного мира;

- поддержание гидрологического режима бассейнов рек Пекша и Большая Липня;
- поддержание экологического баланса в природных экосистемах;
- экологическое просвещение, распространение передового опыта охраны природы, развитие экологического туризма».

Пункт 4.8. главы 4. **МЕРОПРИЯТИЯ ПО ТЕРРИТОРИАЛЬНОМУ ПЛАНИРОВАНИЮ МО Г.КОЛЬЧУГИНО** изложить в следующей редакции:

«4.8. Список объектов культурного наследия МО город Кольчугино, находящихся на государственной охране

По данным Государственной инспекции по охране объектов культурного наследия Владимирской области, на территории МО город Кольчугино расположены 11 объектов культурного наследия регионального значения и 3 выявленных объекта культурного наследия.

Все памятники на территории городского поселения закреплены документально, однако проекты охранных зон для них не разработаны. Большинство памятников находится в ветхом состоянии, и нуждается в реконструкции. После реконструкции памятники могут стать объектами туристического показа.

Список объектов культурного наследия,
расположенных на территории городского поселения

Табл.№.4.8.1.

№ п/п	Наименование памятника, дата сооружения	Местонахождение памятника	Категория историко-культурного значения	Вид объекта культурного наследия	Основания отнесения объектов недвижимости к объектам культурного наследия	Регистрационный номер в ЕГР ОКН
15.	«Здание, в котором находился эвакуационный госпиталь № 3083 в 1941-1945 гг.», 1941-1945 гг.	Владимирская область, г. Кольчугино, ул. Гагарина, д. 8	Регионального значения	Памятник истории	Решение Законодательного Собрания Владимирской области от 17.04.1996 №93 «О постановке на государственную охрану памятников истории и культуры Владимирской области»	331711252300005
16.	«Дом, в котором в период с 1923 по 1945 гг. жил секретарь первого в России Иваново–Вознесенского общегородского Совета рабочих депутатов Добровольский И.Д.», 1923-1945 гг.	Владимирская область, Кольчугинский район, город Кольчугино, ул. Ленина, 22	Регионального значения	Памятник истории	Решение исполнительного комитета Владимирского областного совета депутатов трудящихся от 19.03.1976 №292 «О принятии на охрану дома №22 по ул. Ленина г. Кольчугино, как памятника истории».	331510335200005
17.	«Здание, в котором в 1941-1945 гг. размещался	Владимирская область, Кольчугинский район, город	Регионального значения	Памятник градостроительства и архитектуры	Решение Законодательного Собрания Владимирской	331510336170005



	военный госпиталь № 1031», 1942 г.	Кольчугино, ул. Металлургов, 1		(не установлено нормативным документом) – точнее памятник истории	области от 17.04.1996 №93 «О постановке на государственную охрану памятников истории и культуры Владимирской области»	
18.	«Успенская церковь», 1797 г.	Владимирская область, Кольчугинский район, город Кольчугино, ул. Металлургов, 137	Регионального значения	Памятник градостроительства и архитектуры	Решение исполнительного комитета Владимирского областного совета депутатов трудящихся от 05.10.1960 №754 «Об улучшении охраны памятников культуры Владимирской области»	331510336150005
19.	«Здание, в котором в 1941-1945 гг. размещался военный госпиталь №1031», 1941-1945 гг.	Владимирская область, Кольчугинский район, г. Кольчугино, ул. Мира, 4	Регионального значения	Памятник градостроительства и архитектуры (не установлено нормативным актом) – точнее памятник истории	Решение Законодательного Собрания Владимирской области от 17.04.1996 №93 «О постановке на государственную охрану памятников истории и культуры Владимирской области»	331510335180005
20.	«Здание, в котором в 1941-1945 гг. размещались военные госпитали №1897, 2028», 1941-1945 гг.	Владимирская область, Кольчугинский район, город Кольчугино, ул. Темкина, д. 6	Регионального значения	Памятник градостроительства и архитектуры (не установлено нормативным актом) – точнее – памятник истории	Решение Законодательного Собрания Владимирской области от 17.04.1996 №93 «О постановке на государственную охрану памятников истории и культуры Владимирской области»	331510336140005
21.	«Воинское кладбище воинов, умерших в годы Великой Отечественной войны 1941-1945 гг.», 1941-1945 гг.	Владимирская область, Кольчугинский район, город Кольчугино, ул. Мира, дом 80, центр городского кладбища	Регионального значения	Памятник истории	Решение исполнительного комитета Владимирского областного совета депутатов трудящихся от 05.10.1960 №754 «Об улучшении охраны памятников культуры Владимирской области»	331510336120005
22.	«Памятник В.И.Ленину», 1925 г.	Владимирская область, Кольчугинский район, г.Кольчугино	Регионального значения	Памятник искусства	Решение Исполнительного комитета Владимирского областного Совета народных депутатов от 23.09.1980 №960/19 «О дополнении решения	331510336160005



					облисполкома от 5 октября 1960 г. №754 «Об улучшении охраны памятников культуры Владимирской области»»	
23.	«Ансамбль», XVIII-XIX вв.	Владимирская область, Кольчугинский район, д.Дмитриевский погост, д. 5	Регионального значения	Ансамбль градостроительства и архитектуры	Решение Законодательного Собрания Владимирской области от 18.10.1995 №303 «О постановке на государственную охрану памятников истории и культуры Владимирской области»	331620684190005
24.	«Успенская церковь», 1797 г.	Владимирская область, г. Кольчугино, п/о Литвиновское, с. Ляино, Дмитриевский Погост	Регионального значения	Памятник градостроительства и архитектуры	Решение Законодательного Собрания Владимирской области от 18.10.1995 №303 «О постановке на государственную охрану памятников истории и культуры Владимирской области»	331711252730005
25.	Колокольня Успенской церкви	Владимирская область, Кольчугинский район, с. Дмитриевский Погост	Выявленный объект	Памятник градостроительства и архитектуры	Приказ инспекции по охране объектов культурного наследия администрации Владимирской области от 01.07.2008 №01-92 «Об утверждении списка выявленных объектов культурного наследия Владимирской области»	
26.	Сторожка Успенской церкви	Владимирская область, Кольчугинский район, с. Дмитриевский Погост	Выявленный объект	Памятник градостроительства и архитектуры	Приказ инспекции по охране объектов культурного наследия администрации Владимирской области от 01.07.2008 №01-92 «Об утверждении списка выявленных объектов культурного наследия Владимирской области»	
27.	Ограда Успенской церкви	Владимирская область, Кольчугинский район, с. Дмитриевский Погост	Выявленный объект	Памятник градостроительства и архитектуры	Приказ инспекции по охране объектов культурного наследия администрации Владимирской	



					области от 01.07.2008 №01-92 «Об утверждении списка выявленных объектов культурного наследия Владимирской области»	
28.	«Бюст дважды героя Социалистического Труда Зернова Павла Михайловича», 1978 г.	Владимирская область, Кольчугинский район, д.Литвиново, примерно в 60 м на северо-восток от д. 124	Регионального значения	Памятник истории	Решение исполнительного комитета владимирского областного совета народных депутатов от 07.08.1985 №469п/9 «Об утверждении списков памятников истории Владимирской области, связанных с событиями Великой Отечественной войны 1941-1945 гг.	331610684220005»

Пункт 4.9. главы 4. **МЕРОПРИЯТИЯ ПО ТЕРРИТОРИАЛЬНОМУ ПЛАНИРОВАНИЮ МО Г.КОЛЬЧУГИНО** изложить в следующей редакции:

«4.9. Система мероприятий по охране и использованию объектов культурного наследия МО г.Кольчугино

(Новая редакция ,статья 34.1 Федерального закона от 25.06.2002 № 73-ФЗ «Об объектах культурного наследия (памятниках истории и культуры) народов Российской Федерации»)

На территории МО город Кольчугино расположены 11 объектов культурного наследия регионального значения и 3 выявленных объекта культурного наследия. Все объекты культурного наследия закреплены документально, однако проекты охранных зон для них не разработаны.

В соответствии со статьей 30 Федерального закона от 25.06.2002 № 73-ФЗ «Об объектах культурного наследия (памятниках истории и культуры) народов Российской Федерации» земельные участки, подлежащие воздействию земляных, строительных, мелиоративных, хозяйственных работ в случае, если орган охраны объектов культурного наследия не имеет данных об отсутствии на указанных землях объектов, обладающих признаками объекта культурного наследия, являются объектами историко-культурной экспертизы.

Согласно пунктом 3 статьи 31 вышеуказанного закона историко-культурная экспертиза путем археологической разведки проводится на земельных участках до начала землеустроительных, земляных, строительных, мелиоративных, хозяйственных и иных работ, осуществление которых может оказывать прямое или косвенное воздействие на объект культурного наследия.

Согласно статье 34.1 Федерального закона от 25.06.2002 № 73-ФЗ «Об объектах культурного наследия (памятниках истории и культуры) народов Российской Федерации» защитными зонами объектов культурного наследия являются территории, которые прилегают к памятникам и ансамблям и в границах которых в целях обеспечения сохранности объектов культурного наследия и композиционно-видовых связей (панорам) запрещаются строительство объектов капитального строительства и их реконструкция, связанная с изменением их



параметров (высота, количество этажей, площади), за исключением строительства и реконструкции линейных объектов.

Защитными зонами объектов культурного наследия являются территории, которые прилегают к включенным в реестр памятникам и ансамблям (за исключением указанных в пункте 2 статье 34.1 Федерального закона от 25.06.2002 № 73-ФЗ «Об объектах культурного наследия (памятниках истории и культуры) народов Российской Федерации») и в границах которых в целях обеспечения сохранности объектов культурного наследия и композиционно-видовых связей (панорам) запрещаются строительство объектов капитального строительства и их реконструкция, связанная с изменением их параметров (высоты, количества этажей, площади), за исключением строительства и реконструкции линейных объектов.

Защитные зоны не устанавливаются для объектов археологического наследия, некрополей, захоронений, расположенных в границах некрополей, произведений монументального искусства, а также памятников и ансамблей, расположенных в границах достопримечательного места.

Границы защитной зоны объекта культурного наследия устанавливаются:

- 1) для памятника, расположенного в границах населенного пункта, на расстоянии 100 метров от внешних границ территории памятника, для памятника, расположенного вне границ населенного пункта, на расстоянии 200 метров от внешних границ территории памятника;
- 2) для ансамбля, расположенного в границах населенного пункта, на расстоянии 150 метров от внешних границ территории ансамбля, для ансамбля, расположенного вне границ населенного пункта, на расстоянии 250 метров от внешних границ территории ансамбля.

В случае отсутствия утвержденных границ территории объекта культурного наследия, расположенного в границах населенного пункта, границы защитной зоны такого объекта устанавливаются на расстоянии 200 метров от линии внешней стены памятника либо от линии общего контура ансамбля, образуемого соединением внешних точек наиболее удаленных элементов ансамбля, включая парковую территорию. В случае отсутствия утвержденных границ территории объекта культурного наследия, расположенного вне границ населенного пункта, границы защитной зоны такого объекта устанавливаются на расстоянии 300 метров от линии внешней стены памятника либо от линии общего контура ансамбля, образуемого соединением внешних точек наиболее удаленных элементов ансамбля, включая парковую территорию.

Региональный орган охраны объектов культурного наследия вправе принять решение, предусматривающее установление границ защитной зоны объекта культурного наследия на расстоянии, отличном от расстояний, предусмотренных пунктами 3 и 4 статье 34.1 Федерального закона от 25.06.2002 № 73-ФЗ «Об объектах культурного наследия (памятниках истории и культуры) народов Российской Федерации», на основании заключения историко-культурной экспертизы с учетом историко-градостроительного и ландшафтного окружения такого объекта культурного наследия в порядке, установленном Правительством Российской Федерации.

Защитная зона объекта культурного наследия прекращает существование со дня внесения в Единый государственный реестр недвижимости сведений о зонах охраны такого объекта культурного наследия. Защитная зона объекта культурного наследия также прекращает существование в случае исключения объекта культурного наследия из единого государственного реестра объектов культурного наследия (памятников истории и культуры) народов Российской Федерации. При этом принятие решения о прекращении существования такой зоны не требуется.

В соответствии с Законом Владимирской области от 06.04.2004 № 21-ОЗ «Об объектах культурного наследия (памятниках истории и культуры) Владимирской области» в целях



обеспечения сохранности объекта культурного наследия в его исторической среде на каждый объект культурного наследия должен быть разработан проект зон охраны.

Порядок разработки проектов зон охраны объектов культурного наследия, требования к режимам использования земель и градостроительным регламентам в границах данных зон установлены Положением о зонах охраны объектов культурного наследия (памятников истории и культуры) народов Российской Федерации, утвержденным постановлением Правительства Российской Федерации от 12.09.2015 № 972).

Особый режим использования земель и градостроительный регламент в границах охранной зоны устанавливаются с учетом следующих требований:

а) запрещение строительства, за исключением применения специальных мер, направленных на сохранение и восстановление (регенерацию) историко-градостроительной или природной среды объекта культурного наследия;

б) ограничение капитального ремонта и реконструкции объектов капитального строительства и их частей, в том числе касающееся их размеров, пропорций и параметров, использования отдельных строительных материалов, применения цветовых решений, особенностей деталей и малых архитектурных форм;

в) ограничение хозяйственной деятельности, необходимое для обеспечения сохранности объекта культурного наследия, в том числе запрет или ограничение размещения рекламы, вывесок, построек и объектов (автостоянок, временных построек, киосков, навесов и т.п.), а также регулирование проведения работ по озеленению;

г) обеспечение пожарной безопасности объекта культурного наследия и его защиты от динамических воздействий;

д) сохранение гидрогеологических и экологических условий, необходимых для обеспечения сохранности объекта культурного наследия;

е) благоустройство территории охранной зоны, направленное на сохранение, использование и популяризацию объекта культурного наследия, а также на сохранение и восстановление градостроительных (планировочных, типологических, масштабных) характеристик его историко-градостроительной и природной среды, в том числе всех исторически ценных градоформирующих объектов;

ж) обеспечение визуального восприятия объекта культурного наследия в его историко-градостроительной и природной среде, в том числе сохранение и восстановление сложившегося в природном ландшафте соотношения открытых и закрытых пространств;

з) сохранение исторически сложившихся границ земельных участков, в том числе ограничение их изменения при проведении землеустройства, а также разделения земельных участков;

и) иные требования, необходимые для обеспечения сохранности объекта культурного наследия в его историческом и ландшафтном окружении.

Режим использования земель и градостроительный регламент в границах зоны регулирования застройки и хозяйственной деятельности устанавливаются с учетом следующих требований:

а) ограничение строительства, необходимое для обеспечения сохранности объекта культурного наследия, в том числе касающееся размеров, пропорций и параметров объектов капитального строительства и их частей, использования отдельных строительных материалов, применения цветовых решений;

б) ограничение капитального ремонта и реконструкции объектов капитального строительства и их частей, в том числе касающееся их размеров, пропорций и параметров, использования отдельных строительных материалов, применения цветовых решений;



в) сохранение исторически сложившихся границ земельных участков, в том числе ограничение их изменения при проведении землеустройства, а также разделения земельных участков;

г) обеспечение визуального восприятия объекта культурного наследия в его историко-градостроительной и природной среде;

д) ограничение хозяйственной деятельности, необходимое для обеспечения сохранности объекта культурного наследия, в том числе запрет или ограничение размещения рекламы, вывесок, построек и объектов (автостоянок, временных построек, киосков, навесов и т.п.), а также регулирование проведения работ по озеленению;

е) обеспечение пожарной безопасности объекта культурного наследия и его защиты от динамических воздействий;

ж) сохранение гидрогеологических и экологических условий, необходимых для обеспечения сохранности объекта культурного наследия;

з) обеспечение сохранности всех исторически ценных градоформирующих объектов;

и) иные требования, необходимые для обеспечения сохранности объекта культурного наследия.

Режим использования земель и градостроительный регламент в границах зоны охраняемого природного ландшафта устанавливаются с учетом следующих требований:

а) запрещение или ограничение хозяйственной деятельности, строительства, капитального ремонта и реконструкции объектов капитального строительства и их частей в целях сохранения и восстановления композиционной связи с объектом культурного наследия природного ландшафта, включая долины рек, водоемы, леса и открытые пространства;

б) обеспечение пожарной безопасности охраняемого природного ландшафта и его защиты от динамических воздействий;

в) сохранение гидрологических и экологических условий, необходимых для обеспечения сохранности и восстановления (регенерации) охраняемого природного ландшафта;

г) сохранение и восстановление сложившегося в охраняемом природном ландшафте соотношения открытых и закрытых пространств в целях обеспечения визуального восприятия объекта культурного наследия в его историко-градостроительной и природной среде;

д) иные требования, необходимые для сохранения и восстановления (регенерации) охраняемого природного ландшафта.

Проект зон охраны объекта культурного наследия подлежит в установленном порядке государственной историко-культурной экспертизе в целях определения его соответствия требованиям государственной охраны объектов культурного наследия.

Мероприятия по сохранению, использованию и развитию объектов культурного наследия.

Памятники археологии

- определить границы территории памятников, занести их в Кадастр недвижимости;
- разработать проекты зон охраны памятников, и занести в Кадастр недвижимости;
- установить характер использования территорий памятников и зоны охраны в соответствии с приводимыми ниже режимами и определить землепользователей, обеспечивающих соблюдение этих режимов.

Режим использования: территории памятников не подлежат застройке, изменению, прокладке коммуникаций, не относящихся к памятнику, дорог, устройству автостоянок. Не допускается производство любого вида земляных работ без специального разрешения госорганов охраны памятников, вырубка и посадка вновь зеленых насаждений.



На территориях могут производиться археологические исследования, вестись восстановительные работы по памятнику на основании согласованной документации и полученного разрешения от госорганов охраны памятников.

На территориях памятников запрещены следующие виды хозяйственной деятельности, способные оказать негативное воздействие на памятник и окружающий его природный ландшафт:

- строительство любых объектов, в т.ч. временных и сезонных;
- прокладка новых дорог, трубопроводов, линий электропередач и других коммуникаций;
- размещение стационарных автостоянок транспортных средств;
- размещение складов, площадок для складирования любых веществ, материалов и оборудования;
- размещение животноводческих комплексов и ферм;
- предоставление земельных участков для садоводческих, огороднических и дачных некоммерческих объединений граждан;
- использование территории для театрализованных и иных представлений, связанных со скоплением большого количества людей;
- использование территории для проведения спортивных соревнований;
- разбивка палаточных городков, устройство привалов, туристических стоянок, разведение костров;
- развитие рекреационного сервиса; передвижная и стационарная торговля; захламление территории любыми видами бытовых отходов; распашка новых территорий; сенокосение до периода созревания трав; мероприятия по изменению видового состава флоры и фауны; вырубка насаждений и посадка новых без специального разрешения;
- промышленная заготовка и сбор семян, лекарственных и иных растений;
- сбор зоологических, ботанических и минералогических коллекций, предметов истории и культуры; промысловая, спортивная и любительская охота, промысловый лов рыбы;
- проведение любых геологоразведочных и иных видов работ, связанных с выемкой грунта, разработкой полезных ископаемых;
- любые виды гидромелиоративных и ирригационных работ; применение ядохимикатов, минеральных удобрений, химических средств защиты растений; взрывные работы; авиационно-химические работы;
- размещение мест захоронения промышленных, бытовых и сельскохозяйственных отходов; размещение кладбищ, могильников;
- любые иные виды хозяйственной деятельности рекреационного и другого природопользования, препятствующие сохранению территории.

Допускается:

- производство археологических исследований, проведение восстановительных работ по памятнику на основании согласованной документации и полученного разрешения от госорганов охраны памятников;
- ручное сенокосение после осеменения ценных видов трав с сохранением отдельных нескошенных участков;
- выпас крупного рогатого скота;
- проведение специальных биотехнических и иных мероприятий, направленных на восстановление естественного природного биоразнообразия;
- проведение научных исследований, связанных с изучением и сохранением экосистемы».



Глава 7. Табл. № 7-1 «ОСНОВНЫЕ ТЕХНИКО-ЭКОНОМИЧЕСКИЕ ПОКАЗАТЕЛИ
ГЕНЕРАЛЬНОГО ПЛАНА МО ГОРОД КОЛЬЧУГИНО» часть 1.

В главе 7. в таблицу Табл. № 7-1 «ОСНОВНЫЕ ТЕХНИКО-ЭКОНОМИЧЕСКИЕ
ПОКАЗАТЕЛИ ГЕНЕРАЛЬНОГО ПЛАНА МО ГОРОД КОЛЬЧУГИНО» в части 1. «Территории»
(баланс территории муниципального образования).

- общая площадь земель на расчетный срок, на 1 очередь составит **4058,34** га вместо **4051,34 га** (в соответствии с Законом Владимирской области от от16.05.2005 № 64-ОЗ в редакции от 12.07.2013 № 75-ОЗ);
- площадь земель населенных пунктов на исходный год **3286,36** га, вместо **2807,36** га, (значение 2807,36 га было приведено ошибочно без учета площади водохранилища входящего в состав населенного пункта город Кольчугино) соответственно на расчетный срок площадь земель населенных пунктов **3293,36** га, вместо **2814,36** га

**«7. ОСНОВНЫЕ ТЕХНИКО-ЭКОНОМИЧЕСКИЕ ПОКАЗАТЕЛИ ГЕНЕРАЛЬНОГО ПЛАНА МО
ГОРОД КОЛЬЧУГИНО**

Табл. № 7-1

№ п/п	Показатели	Ед. изм.	Исходный год, (до утверждения генплана)	Сущест. положение (в соответствии с Законом Владимирской области от от16.05.2005 № 64-ОЗ в редакции от 12.07.2013 № 75-ОЗ)	I-очередь 2025г.	Расчетный срок 2035г.
I	Территория					
1.	Общая площадь земель в границах муниципального образования	га	4051,34	4058,34*	4058,34*	4058,34*
* - за счет включения в границы муниципального образования город Кольчугино 7,0 га из земель муниципального образования муниципального образования Флорищинское (сельское поселение)см. Законом Владимирской области от от16.05.2005 № 64-ОЗ в редакции от 12.07.2013 № 75-ОЗ , в границы населенного пункта 7,0 га из земель лесного фонда (см. согласование г.Москва).						
1.1	-земли населенных пунктов	га	3286,36*	3293,36*	3293,36*	3293,36*
* - за счет включения в границы населенного пункта 7,0 га из земель лесного фонда и 479 га за счет площади водохранилища в границах населенного пункта						
1.2	-земли сельскохозяйственного назначения	га	679,15	679.15	679.15	679.15
1.3	-земли промышленности, энергетики, транспорта, связи, радиовещания, телевидения, информатики,	га	70,38	70,38	70,38	70,38



№ п/п	Показатели	Ед. изм.	Исходный год, (до утверждения генплана)	Сущест. положение (в соответствии с Законом Владимирской области от 16.05.2005 № 64-ОЗ в редакции от 12.07.2013 № 75-ОЗ)	I-очередь 2025г.	Расчетный срок 2035г.
	земли для обеспечения космической деятельности, земли обороны, безопасности и земли иного специального назначения					
1.4	-земли особо охраняемых территорий и объектов	га	-		-	-
1.5	-земли лесного фонда	га	15,45	8,45	8,45	8,45
1.6	-земли водного фонда (все водные объекты находятся в границах населенных пунктов)	га	(площадь водохранилища 479,0 га учтена в землях населенных пунктов по факту)	(площадь водохранилища 479,0 га учтена в землях населенных пунктов по факту)	(площадь водохранилища 479,0 га учтена в землях населенных пунктов по факту)	(площадь водохранилища 479,0 га учтена в землях населенных пунктов по факту)
1.7	-земли запаса	га	-		-	-
2.	Общая площадь земель в границах населенных пунктов	га	3286,36 (2807,36+479)	3293,36 (2807,36+479+7,0)	3293,36 (2807,36+479+7,0)	3293,36 (2807,36+479+7,0)
	в том числе:					
	город Кольчугино	га	2589,06*	2585.45*	2585.45*	2585.45*
<i>* - в том числе 479 га за счет площади водохранилища в границах населенного пункта</i>						
	деревня Абрамовка	га	28,14	28,56	28,56	28,56
	деревня Гольяж	га	170,16	170,16	170,16	170,16
	деревня Дмитриевский Погост	га	12,61	13,23	13,23	13,23
	деревня Зайково	га	41,18	41,34	41,34	41,34
	деревня Литвиново	га	232,79	232,79	232,79	232,79
	поселок Литвиново	га	74,46	77,41	77,41	77,41
	деревня Литвиновские Хутора	га	12,13	12,13	12,13	12,13
	деревня Марьино	га	103,0	103,0	103,0	103,0
	деревня Отяевка	га	22,29	22,29	22,29	22,29



ПРИЛОЖЕНИЯ

ПРИЛОЖЕНИЕ № 1 Описание границ населенных пунктов муниципального образования город Кольчугино в системе координат, используемой для ведения Единого государственного реестра недвижимости (МСК 33).

ПРИЛОЖЕНИЕ № 2 Закон Владимирской области от 16.05.2005 № 64-ОЗ (в редакции Закона Владимирской области от 12.07.2013 № 75-ОЗ), сводное заключение от МИНЭКОНОМРАЗВИТИЯ РОССИИ от 04.03.2016.

ПРИЛОЖЕНИЕ № 1

ОПИСАНИЕ ГРАНИЦ НАСЕЛЕННЫХ ПУНКТОВ МУНИЦИПАЛЬНОГО ОБРАЗОВАНИЯ ГОРОД КОЛЬЧУГИНО

Обязательным приложением к генеральному плану являются сведения о границах населенных пунктов, входящих в состав поселения или городского округа, которые должны содержать графическое описание местоположения границ населенных пунктов, перечень координат характерных точек этих границ в системе координат, используемой для ведения Единого государственного реестра недвижимости (МСК 33).

ОПИСАНИЕ ГРАНИЦ НАСЕЛЕННОГО ПУНКТА - ГОРОД КОЛЬЧУГИНО

г.Кольчугино				
1. Сведения о характерных точках границы				
Обозначение характерных точек границы	Координаты, м		Средняя квадратическая погрешность положения характерной точки (M _t), м	Описание закрепления точки
	X	Y		
1	2	3	4	5
1	212202.65	155461.04	—	—
2	212225.40	155495.28	—	—
3	212221.82	155522.41	—	—
4	212228.25	155548.05	—	—
5	212261.56	155580.97	—	—
6	212262.86	155610.62	—	—
7	212280.18	155634.13	—	—
8	212274.94	155672.39	—	—
9	212286.15	155693.78	—	—
10	212291.24	155729.73	—	—
11	212300.04	155779.12	—	—
12	212354.19	155837.67	—	—
13	212390.09	155904.92	—	—
14	212414.99	155905.57	—	—
15	212446.65	155932.37	—	—
16	212422.13	155964.01	—	—
17	212428.90	156025.64	—	—
18	212410.22	156051.23	—	—
19	212247.41	156103.82	—	—
20	212337.30	156274.07	—	—
21	212453.96	156433.85	—	—
22	212585.28	156623.95	—	—
23	212520.60	156687.51	—	—
24	212602.00	156787.72	—	—
25	212622.53	156811.11	—	—
26	212620.88	156812.47	—	—
27	212636.14	156830.99	—	—
28	212648.83	156849.00	—	—
29	212655.28	156857.47	—	—
30	212828.18	157074.58	—	—
31	212844.26	157093.14	—	—
32	212899.26	157169.82	—	—
33	212912.61	157186.91	—	—
34	212924.50	157202.02	—	—
35	212931.58	157211.18	—	—
36	212930.53	157211.92	—	—
37	212942.44	157220.54	—	—
38	212943.60	157226.57	—	—
39	212957.74	157226.67	—	—
40	213009.58	157227.04	—	—
41	213012.19	157219.69	—	—
42	213031.69	157198.06	—	—
43	213049.38	157206.33	—	—

г.Кольчугино

44	213052.73	157227.76	—	—
45	213056.71	157253.76	—	—
46	213056.41	157253.76	—	—
47	213056.41	157254.06	—	—
48	213056.71	157254.06	—	—
49	213056.78	157254.90	—	—
50	213046.28	157254.80	—	—
51	213006.22	157255.66	—	—
52	212985.88	157255.33	—	—
53	212987.64	157251.06	—	—
54	212987.36	157250.94	—	—
55	212985.60	157255.21	—	—
56	212327.09	157222.81	—	—
57	212063.82	157214.58	—	—
58	212011.05	157216.08	—	—
59	212085.05	157416.01	—	—
60	211881.76	157488.88	—	—
61	211686.43	157767.59	—	—
62	211703.53	157858.15	—	—
63	211720.61	157861.81	—	—
64	211757.02	157919.35	—	—
65	211770.93	157930.70	—	—
66	211786.59	157924.63	—	—
67	211789.15	157942.21	—	—
68	211807.05	157977.37	—	—
69	211843.92	158005.03	—	—
70	211889.93	158016.54	—	—
71	212018.64	157992.39	—	—
72	212065.61	157986.60	—	—
73	212109.68	157994.48	—	—
74	212147.58	157988.21	—	—
75	212195.98	157963.92	—	—
76	212214.84	157942.67	—	—
77	212235.62	157928.92	—	—
78	212251.12	157908.15	—	—
79	212263.75	157865.96	—	—
80	212256.39	157847.54	—	—
81	212247.55	157834.07	—	—
82	212238.37	157816.86	—	—
83	212241.35	157813.34	—	—
84	212247.60	157804.40	—	—
85	212220.12	157765.75	—	—
86	212222.42	157757.96	—	—
87	212258.67	157778.43	—	—
88	212265.67	157772.99	—	—
89	212251.98	157724.43	—	—
90	212259.00	157718.37	—	—
91	212298.57	157755.96	—	—
92	212304.05	157759.70	—	—
93	212313.30	157758.66	—	—
94	212321.44	157783.99	—	—
95	212335.72	157778.47	—	—
96	212343.44	157768.73	—	—
97	212360.01	157736.51	—	—
98	212370.32	157730.96	—	—
99	212402.66	157729.44	—	—

г.Кольчугино

100	212423.18	157723.08	—	—
101	212454.76	157709.81	—	—
102	212464.51	157704.52	—	—
103	212477.35	157686.63	—	—
104	212490.60	157670.37	—	—
105	212514.89	157657.02	—	—
106	212525.80	157652.61	—	—
107	212532.33	157646.97	—	—
108	212541.45	157637.13	—	—
109	212551.49	157632.70	—	—
110	212567.41	157637.59	—	—
111	212578.27	157633.14	—	—
112	212619.89	157654.69	—	—
113	212755.35	157632.84	—	—
114	212758.72	157627.67	—	—
115	212771.25	157623.78	—	—
116	212777.85	157627.33	—	—
117	212779.71	157626.66	—	—
118	212779.54	157623.10	—	—
119	212775.82	157618.53	—	—
120	212777.68	157612.94	—	—
121	212781.57	157611.93	—	—
122	212786.15	157614.64	—	—
123	212791.06	157616.16	—	—
124	212792.58	157617.68	—	—
125	212794.78	157621.24	—	—
126	212798.51	157621.75	—	—
127	212802.57	157620.90	—	—
128	212804.60	157621.75	—	—
129	212806.46	157624.12	—	—
130	212808.83	157623.78	—	—
131	212810.87	157616.16	—	—
132	212816.28	157611.59	—	—
133	212828.23	157608.20	—	—
134	212832.38	157608.19	—	—
135	212836.43	157611.41	—	—
136	212837.62	157618.52	—	—
137	212838.97	157620.55	—	—
138	212844.56	157621.23	—	—
139	212849.98	157619.87	—	—
140	212856.41	157621.74	—	—
141	212866.95	157621.10	—	—
142	212875.38	157621.74	—	—
143	212884.69	157622.92	—	—
144	212919.75	157632.22	—	—
145	212947.35	157635.10	—	—
146	212960.89	157634.76	—	—
147	212982.40	157637.97	—	—
148	213006.61	157636.62	—	—
149	213042.67	157628.14	—	—
150	213062.47	157626.79	—	—
151	213071.62	157627.97	—	—
152	213080.25	157625.26	—	—
153	213097.52	157626.11	—	—
154	213108.37	157632.02	—	—
155	213121.07	157635.41	—	—

г.Кольчугино

156	213135.80	157633.55	—	—
157	213149.85	157640.32	—	—
158	213161.54	157641.84	—	—
159	213164.42	157638.63	—	—
160	213169.83	157638.12	—	—
161	213173.73	157635.23	—	—
162	213196.25	157636.59	—	—
163	213211.15	157637.77	—	—
164	213220.97	157640.14	—	—
165	213227.06	157638.96	—	—
166	213240.27	157638.95	—	—
167	213250.26	157636.92	—	—
168	213255.68	157639.96	—	—
169	213259.07	157640.81	—	—
170	213262.45	157639.96	—	—
171	213271.59	157635.05	—	—
172	213283.96	157633.53	—	—
173	213299.70	157630.31	—	—
174	213321.70	157627.76	—	—
175	213328.65	157623.02	—	—
176	213339.82	157619.97	—	—
177	213347.27	157619.64	—	—
178	213360.14	157615.91	—	—
179	213370.47	157614.56	—	—
180	213373.68	157611.68	—	—
181	213380.96	157611.33	—	—
182	213389.09	157608.96	—	—
183	213401.79	157606.93	—	—
184	213409.58	157606.76	—	—
185	213417.88	157602.02	—	—
186	213448.35	157596.08	—	—
187	213458.51	157593.88	—	—
188	213471.04	157591.17	—	—
189	213480.86	157587.11	—	—
190	213488.82	157577.79	—	—
191	213494.08	157575.25	—	—
192	213508.85	157569.44	—	—
193	213523.93	157546.26	—	—
194	213528.66	157531.79	—	—
195	213527.89	157506.54	—	—
196	213477.85	157207.67	—	—
197	213473.35	157183.46	—	—
198	213466.52	157145.68	—	—
199	213315.63	156925.68	—	—
200	213369.57	156901.16	—	—
201	213499.69	157025.82	—	—
202	213533.13	156987.38	—	—
203	213539.96	156965.77	—	—
204	213564.29	156923.77	—	—
205	213579.10	156902.18	—	—
206	213615.82	156850.84	—	—
207	213623.11	156859.40	—	—
208	213614.13	156879.14	—	—
209	213602.65	157070.88	—	—
210	213632.65	157190.83	—	—
211	213643.57	157358.25	—	—

г.Кольчугино

212	213659.93	157391.68	—	—
213	213697.22	157421.69	—	—
214	213922.76	157421.69	—	—
215	214181.09	157230.88	—	—
216	214304.40	157139.81	—	—
217	214408.65	157045.50	—	—
218	214398.98	156989.89	—	—
219	214444.77	156969.70	—	—
220	214470.80	156936.72	—	—
221	214511.08	156902.22	—	—
222	214545.59	156871.54	—	—
223	214601.20	156835.11	—	—
224	214752.31	156753.35	—	—
225	214769.13	156742.83	—	—
226	214917.67	156713.24	—	—
227	215018.62	156669.82	—	—
228	215282.35	156682.63	—	—
229	215385.09	156641.82	—	—
230	215393.07	156607.10	—	—
231	215359.29	156583.17	—	—
232	215356.78	156405.18	—	—
233	215451.67	156463.03	—	—
234	215456.20	156466.67	—	—
235	215467.70	156518.44	—	—
236	215491.34	156548.88	—	—
237	215510.38	156573.06	—	—
238	215612.01	156651.68	—	—
239	215631.17	156651.19	—	—
240	215759.15	156648.83	—	—
241	215891.46	156597.05	—	—
242	215911.54	156598.53	—	—
243	215996.02	156607.29	—	—
244	215995.73	156566.96	—	—
245	215995.50	156458.04	—	—
246	216018.93	156421.60	—	—
247	216046.53	156461.23	—	—
248	216097.55	156543.16	—	—
249	216152.65	156587.47	—	—
250	216198.31	156574.31	—	—
251	216265.78	156554.87	—	—
252	216345.57	156500.66	—	—
253	216415.85	156452.31	—	—
254	216596.08	156506.00	—	—
255	216619.62	156505.37	—	—
256	216754.89	156501.84	—	—
257	216798.09	156500.25	—	—
258	216849.85	156494.50	—	—
259	216911.22	156461.91	—	—
260	216970.39	156431.69	—	—
261	217000.83	156416.81	—	—
262	217025.75	156439.82	—	—
263	217090.95	156414.90	—	—
264	217192.57	156361.21	—	—
265	217225.17	156332.45	—	—
266	217315.29	156259.58	—	—
267	217334.46	156228.90	—	—

г.Кольчугино

268	217411.16	156163.71	—	—
269	217589.59	156119.61	—	—
270	217742.98	156056.33	—	—
271	217882.96	156077.42	—	—
272	217953.90	156039.08	—	—
273	217950.07	155993.06	—	—
274	217925.14	155914.44	—	—
275	217830.14	155746.44	—	—
276	217911.72	155762.96	—	—
277	217934.40	155786.94	—	—
278	217965.41	155831.99	—	—
279	218038.27	155945.12	—	—
280	218178.25	156067.84	—	—
281	218270.28	156052.50	—	—
282	218377.69	156017.98	—	—
283	218412.73	155959.59	—	—
284	218456.84	155940.42	—	—
285	218531.08	155851.16	—	—
286	218621.20	155728.45	—	—
287	218721.49	155608.24	—	—
288	218743.55	155566.52	—	—
289	218763.52	155530.05	—	—
290	218775.17	155510.93	—	—
291	218821.18	155449.57	—	—
292	218836.53	155430.38	—	—
293	218846.12	155403.54	—	—
294	218867.21	155411.22	—	—
295	218899.80	155384.37	—	—
296	218913.23	155357.53	—	—
297	218951.58	155386.28	—	—
298	218970.75	155363.28	—	—
299	219015.92	155371.45	—	—
300	219018.12	155371.80	—	—
301	219056.47	155352.63	—	—
302	219129.20	155327.70	—	—
303	219207.82	155294.35	—	—
304	219240.41	155286.68	—	—
305	219274.93	155282.84	—	—
306	219290.27	155342.28	—	—
307	219367.04	155322.84	—	—
308	219374.83	155320.64	—	—
309	219405.40	155312.65	—	—
310	219463.94	155301.86	—	—
311	219543.45	155288.07	—	—
312	219704.44	155213.81	—	—
313	219811.81	155275.17	—	—
314	219895.65	155341.59	—	—
315	219940.88	155376.80	—	—
316	220015.66	155418.98	—	—
317	220157.56	155568.54	—	—
318	220168.35	155582.69	—	—
319	220095.78	155587.50	—	—
320	220061.64	155620.89	—	—
321	220021.92	155621.85	—	—
322	219906.37	155526.36	—	—
323	219854.60	155597.30	—	—

г.Кольчугино

324	219797.07	155581.96	—	—
325	219644.81	155587.72	—	—
326	219413.76	155504.57	—	—
327	219296.43	155476.01	—	—
328	219200.72	155484.39	—	—
329	219143.20	155515.07	—	—
330	219091.11	155517.29	—	—
331	219030.07	155522.74	—	—
332	218946.07	155654.19	—	—
333	218905.08	155718.32	—	—
334	218862.12	155859.74	—	—
335	218859.61	155868.95	—	—
336	218813.02	155880.76	—	—
337	218778.53	155888.97	—	—
338	218724.84	155988.68	—	—
339	218634.72	156111.40	—	—
340	218571.44	156205.35	—	—
341	218544.57	156243.54	—	—
342	218535.09	156257.23	—	—
343	218464.06	156266.71	—	—
344	218345.18	156387.51	—	—
345	218233.97	156463.34	—	—
346	218189.59	156467.97	—	—
347	218122.76	156407.72	—	—
348	218034.34	156398.34	—	—
349	217971.38	156425.78	—	—
350	217749.37	156341.57	—	—
351	217710.06	156326.25	—	—
352	217631.29	156341.62	—	—
353	217552.83	156356.93	—	—
354	217509.42	156423.92	—	—
355	217494.43	156447.05	—	—
356	217475.27	156500.55	—	—
357	217467.97	156521.06	—	—
358	217450.50	156566.40	—	—
359	217273.83	156700.30	—	—
360	217280.60	156749.85	—	—
361	217219.24	156742.18	—	—
362	217169.38	156719.17	—	—
363	216801.23	156905.17	—	—
364	216722.62	156899.41	—	—
365	216589.79	156924.34	—	—
366	216547.60	156945.43	—	—
367	216422.30	157070.71	—	—
368	215993.46	157240.72	—	—
369	215967.67	157396.30	—	—
370	215948.36	157508.83	—	—
371	215933.02	157654.56	—	—
372	216028.97	157769.70	—	—
373	216032.81	157947.05	—	—
374	216107.72	157947.60	—	—
375	216107.90	157966.99	—	—
376	216108.12	157988.60	—	—
377	216144.02	158008.41	—	—
378	216143.16	158109.72	—	—
379	216209.24	158192.51	—	—

г.Кольчугино

380	216232.22	158221.25	—	—
381	216297.57	158371.91	—	—
382	216301.25	158380.40	—	—
383	216324.26	158499.28	—	—
384	216368.36	158491.61	—	—
385	216456.56	158583.65	—	—
386	216443.39	158626.49	—	—
387	216431.56	158658.33	—	—
388	216416.22	158618.06	—	—
389	216361.90	158619.08	—	—
390	216299.68	158601.79	—	—
391	216282.53	158593.15	—	—
392	216222.36	158554.95	—	—
393	216147.77	158503.01	—	—
394	216183.26	158404.04	—	—
395	216134.36	158410.59	—	—
396	216107.95	158348.68	—	—
397	216040.40	158370.71	—	—
398	215960.79	158334.39	—	—
399	215935.38	158317.99	—	—
400	215917.57	158215.39	—	—
401	215954.00	158125.27	—	—
402	215930.89	158079.06	—	—
403	215922.73	158062.74	—	—
404	215907.98	158033.24	—	—
405	215876.75	157962.68	—	—
406	215870.65	157948.90	—	—
407	215863.11	157931.87	—	—
408	215856.21	157916.27	—	—
409	215849.29	157910.76	—	—
410	215828.45	157894.17	—	—
411	215808.24	157878.07	—	—
412	215782.60	157857.65	—	—
413	215728.79	157801.01	—	—
414	215661.68	157665.95	—	—
415	215621.41	157664.03	—	—
416	215634.83	157635.27	—	—
417	215556.22	157587.33	—	—
418	215528.81	157566.43	—	—
419	215498.43	157543.25	—	—
420	215496.17	157542.03	—	—
421	215469.74	157522.19	—	—
422	215443.11	157501.05	—	—
423	215303.11	157476.12	—	—
424	215273.99	157477.78	—	—
425	215188.64	157479.76	—	—
426	215113.28	157485.71	—	—
427	214915.73	157531.73	—	—
428	214796.93	157572.09	—	—
429	214503.48	157725.39	—	—
430	214476.64	157744.56	—	—
431	214428.70	157748.40	—	—
432	214327.07	157765.66	—	—
433	214283.04	157788.67	—	—
434	214133.48	157847.23	—	—
435	213999.26	157918.18	—	—

г.Кольчугино

436	213918.73	157996.80	—	—
437	213817.10	158069.66	—	—
438	213728.90	158102.26	—	—
439	213696.30	158163.61	—	—
440	213667.54	158232.64	—	—
441	213723.15	158363.03	—	—
442	213696.30	158478.08	—	—
443	213554.41	158361.11	—	—
444	213453.99	158200.05	—	—
445	213413.72	158157.86	—	—
446	213317.64	158215.59	—	—
447	213189.38	158290.14	—	—
448	213183.78	158300.84	—	—
449	213169.26	158324.65	—	—
450	213140.31	158338.03	—	—
451	213105.59	158341.64	—	—
452	213009.84	158260.49	—	—
453	212903.49	158207.53	—	—
454	212806.58	158220.02	—	—
455	212764.85	158290.21	—	—
456	212682.51	158310.85	—	—
457	212567.58	158372.03	—	—
458	212528.13	158416.29	—	—
459	212498.60	158429.21	—	—
460	212234.55	158684.50	—	—
461	212155.37	158691.79	—	—
462	212113.26	158703.74	—	—
463	212087.14	158724.26	—	—
464	212019.52	158809.80	—	—
465	211882.51	158884.19	—	—
466	211868.98	158884.24	—	—
467	211771.93	158864.61	—	—
468	211744.76	158859.41	—	—
469	211664.03	158867.44	—	—
470	211643.15	158873.81	—	—
471	211581.59	158947.60	—	—
472	211611.22	159067.83	—	—
473	211629.26	159128.29	—	—
474	211605.78	159179.57	—	—
475	211639.29	159208.78	—	—
476	211636.70	159214.71	—	—
477	211621.12	159208.39	—	—
478	211533.67	159172.14	—	—
479	211451.47	159110.25	—	—
480	211397.57	159034.23	—	—
481	211391.27	159041.73	—	—
482	211385.24	159043.97	—	—
483	211370.54	159049.19	—	—
484	211357.66	159053.43	—	—
485	211347.90	159027.33	—	—
486	211336.48	158992.23	—	—
487	211289.82	158849.28	—	—
488	211286.53	158847.70	—	—
489	211284.56	158841.20	—	—
490	211299.07	158837.78	—	—
491	211319.03	158847.47	—	—

г.Кольчугино

492	211306.13	158806.37	—	—
493	211295.22	158823.20	—	—
494	211281.25	158829.53	—	—
495	211276.27	158813.19	—	—
496	211279.33	158802.62	—	—
497	211267.20	158762.49	—	—
498	211259.77	158728.14	—	—
499	211212.44	158742.02	—	—
500	211185.52	158749.98	—	—
501	211173.29	158707.07	—	—
502	211152.13	158710.45	—	—
503	211127.24	158717.74	—	—
504	211091.08	158727.98	—	—
505	211076.54	158740.95	—	—
506	211046.65	158745.45	—	—
507	211032.11	158742.00	—	—
508	211006.99	158726.91	—	—
509	210988.17	158701.30	—	—
510	210978.51	158673.41	—	—
511	210980.82	158647.63	—	—
512	210975.07	158630.07	—	—
513	210962.60	158614.54	—	—
514	210951.89	158615.26	—	—
515	210892.90	158655.37	—	—
516	210840.30	158702.58	—	—
517	210793.49	158737.24	—	—
518	210793.49	158751.27	—	—
519	210797.24	158755.89	—	—
520	210793.52	158766.49	—	—
521	210707.46	158856.16	—	—
522	210676.71	158892.07	—	—
523	210639.31	158919.46	—	—
524	210636.11	158924.41	—	—
525	210632.46	158930.07	—	—
526	210628.72	158937.89	—	—
527	210620.28	158946.62	—	—
528	210615.59	158957.66	—	—
529	210597.23	158969.80	—	—
530	210574.27	158973.39	—	—
531	210552.77	158973.04	—	—
532	210526.47	158967.81	—	—
533	210516.81	158961.02	—	—
534	210502.88	158955.75	—	—
535	210468.60	158954.14	—	—
536	210449.36	158972.64	—	—
537	210436.31	158988.68	—	—
538	210442.14	159013.12	—	—
539	210464.74	159021.69	—	—
540	210478.96	159032.99	—	—
541	210479.17	159048.59	—	—
542	210490.64	159059.74	—	—
543	210517.49	159068.90	—	—
544	210552.78	159068.03	—	—
545	210567.10	159070.99	—	—
546	210579.43	159077.62	—	—
547	210586.54	159082.14	—	—

г.Кольчугино

548	210592.08	159087.16	—	—
549	210604.95	159095.62	—	—
550	210609.34	159098.42	—	—
551	210636.10	159120.44	—	—
552	210661.44	159154.58	—	—
553	210656.00	159170.94	—	—
554	210649.49	159172.48	—	—
555	210652.20	159176.04	—	—
556	210627.56	159192.13	—	—
557	210589.49	159201.88	—	—
558	210552.48	159217.88	—	—
559	210530.30	159237.35	—	—
560	210500.09	159267.54	—	—
561	210449.12	159297.50	—	—
562	210427.86	159315.25	—	—
563	210424.66	159323.02	—	—
564	210412.72	159339.20	—	—
565	210408.27	159349.91	—	—
566	210399.58	159359.11	—	—
567	210396.71	159367.58	—	—
568	210386.04	159376.82	—	—
569	210380.28	159377.91	—	—
570	210374.87	159382.87	—	—
571	210363.68	159385.70	—	—
572	210358.43	159385.02	—	—
573	210353.01	159381.80	—	—
574	210349.10	159375.32	—	—
575	210343.53	159371.48	—	—
576	210336.08	159355.91	—	—
577	210337.17	159348.37	—	—
578	210335.43	159334.71	—	—
579	210327.07	159320.61	—	—
580	210303.35	159295.21	—	—
581	210287.47	159282.25	—	—
582	210275.39	159269.76	—	—
583	210251.12	159237.38	—	—
584	210235.97	159194.89	—	—
585	210226.14	159169.33	—	—
586	210226.48	159165.09	—	—
587	210209.89	159151.90	—	—
588	210207.85	159143.94	—	—
589	210200.22	159141.06	—	—
590	210181.93	159142.92	—	—
591	210149.99	159174.58	—	—
592	210122.11	159197.23	—	—
593	210083.72	159208.63	—	—
594	210063.03	159213.19	—	—
595	210037.89	159228.03	—	—
596	210027.79	159248.19	—	—
597	210016.16	159262.82	—	—
598	210001.34	159270.92	—	—
599	209986.83	159271.29	—	—
600	209945.64	159255.34	—	—
601	209908.02	159255.10	—	—
602	209884.68	159245.34	—	—
603	209863.92	159239.49	—	—

г.Кольчугино

604	209839.02	159239.32	—	—
605	209805.63	159231.53	—	—
606	209784.67	159212.72	—	—
607	209761.45	159196.49	—	—
608	209733.71	159172.47	—	—
609	209705.16	159156.37	—	—
610	209677.96	159144.18	—	—
611	209671.26	159141.84	—	—
612	209656.33	159138.19	—	—
613	209640.24	159140.90	—	—
614	209617.05	159159.70	—	—
615	209580.81	159182.23	—	—
616	209564.21	159187.64	—	—
617	209542.78	159199.27	—	—
618	209528.48	159211.18	—	—
619	209507.15	159239.30	—	—
620	209497.00	159270.96	—	—
621	209481.76	159287.72	—	—
622	209467.03	159298.73	—	—
623	209452.13	159314.99	—	—
624	209442.65	159322.44	—	—
625	209414.85	159354.44	—	—
626	209410.49	159365.96	—	—
627	209401.54	159379.79	—	—
628	209410.94	159402.52	—	—
629	209331.41	159444.60	—	—
630	209282.32	159470.57	—	—
631	209234.35	159483.71	—	—
632	209227.91	159465.42	—	—
633	209217.62	159469.65	—	—
634	209212.18	159471.89	—	—
635	209153.06	159496.22	—	—
636	209156.24	159542.96	—	—
637	208811.53	159618.09	—	—
638	208662.46	159743.93	—	—
639	208606.51	159746.55	—	—
640	208286.32	159765.17	—	—
641	208191.30	159851.51	—	—
642	208143.58	159851.08	—	—
643	207559.79	159841.44	—	—
644	207558.15	159841.42	—	—
645	207545.62	159841.26	—	—
646	207529.72	159840.32	—	—
647	207514.52	159839.45	—	—
648	207491.81	159957.21	—	—
649	207478.04	160029.77	—	—
650	207475.05	160029.51	—	—
651	207374.04	160022.74	—	—
652	207365.36	159833.67	—	—
653	207336.73	159835.03	—	—
654	207056.71	159943.22	—	—
655	206996.65	159966.42	—	—
656	206897.47	159998.11	—	—
657	206876.71	160004.78	—	—
658	206706.99	160059.32	—	—
659	206708.05	159908.97	—	—

г.Кольчугино

660	206787.67	159670.52	—	—
661	206852.72	159468.87	—	—
662	206733.75	159453.41	—	—
663	206672.99	159424.55	—	—
664	206660.04	159511.44	—	—
665	206641.11	159562.35	—	—
666	206570.08	159550.44	—	—
667	206530.38	159544.21	—	—
668	206528.52	159545.76	—	—
669	206480.00	159539.32	—	—
670	206474.87	159535.63	—	—
671	206385.08	159521.67	—	—
672	206381.69	159519.95	—	—
673	206383.25	159502.04	—	—
674	206379.65	159501.13	—	—
675	206414.59	159382.21	—	—
676	206420.31	159342.44	—	—
677	206443.49	159232.64	—	—
678	206447.37	159215.16	—	—
679	206475.03	159216.88	—	—
680	206482.52	159219.00	—	—
681	206543.19	159078.60	—	—
682	206550.90	159060.76	—	—
683	206646.41	159104.77	—	—
684	206736.07	159146.09	—	—
685	206779.08	159000.36	—	—
686	206803.54	158863.45	—	—
687	206906.87	158804.22	—	—
688	207078.05	158578.99	—	—
689	207156.13	158491.90	—	—
690	207300.83	158377.12	—	—
691	207315.30	158316.08	—	—
692	207331.40	158149.98	—	—
693	207684.99	158121.63	—	—
694	207676.26	157918.10	—	—
695	207673.13	157757.19	—	—
696	207671.16	157659.51	—	—
697	207655.68	157401.01	—	—
698	207650.91	157332.75	—	—
699	207649.93	157318.68	—	—
700	207620.73	156900.01	—	—
701	207614.93	156773.07	—	—
702	207610.51	156501.07	—	—
703	207606.53	156253.66	—	—
704	207605.96	156210.97	—	—
705	207609.76	156007.98	—	—
706	207618.23	155914.89	—	—
707	207628.98	155860.89	—	—
708	207693.47	155569.12	—	—
709	207709.19	155496.03	—	—
710	207739.29	155365.61	—	—
711	207612.87	155325.96	—	—
712	207654.35	155220.49	—	—
713	207672.50	155225.11	—	—
714	207711.17	155108.03	—	—
715	207762.38	154959.92	—	—

г.Кольчугино

716	207783.59	154952.17	—	—
717	207785.53	154951.67	—	—
718	207794.86	154949.25	—	—
719	207814.83	154949.50	—	—
720	207818.92	154950.11	—	—
721	207821.82	154950.87	—	—
722	207827.92	154952.48	—	—
723	207831.68	154953.47	—	—
724	207838.33	154959.22	—	—
725	207853.14	154909.01	—	—
726	207878.67	154860.30	—	—
727	207879.42	154859.12	—	—
728	207915.47	154819.78	—	—
729	207916.67	154818.87	—	—
730	207957.66	154792.76	—	—
731	207958.90	154792.10	—	—
732	208004.43	154777.02	—	—
733	207997.85	154767.92	—	—
734	207997.23	154767.05	—	—
735	208014.30	154759.63	—	—
736	208066.81	154760.81	—	—
737	208107.01	154761.65	—	—
738	208107.71	154761.67	—	—
739	208110.11	154761.75	—	—
740	208130.64	154763.20	—	—
741	208317.84	154755.59	—	—
742	208450.91	154717.88	—	—
743	208650.29	154687.72	—	—
744	208662.92	154686.16	—	—
745	208671.53	154685.10	—	—
746	208676.41	154684.48	—	—
747	208697.71	154681.85	—	—
748	208701.76	154681.36	—	—
749	208872.36	154686.69	—	—
750	209001.20	154686.89	—	—
751	209048.62	154679.72	—	—
752	209057.53	154679.23	—	—
753	209073.02	154761.65	—	—
754	209080.01	154765.39	—	—
755	209277.93	154756.01	—	—
756	209236.64	154643.76	—	—
757	209197.67	154484.19	—	—
758	209198.49	154470.45	—	—
759	209193.22	154449.76	—	—
760	209191.04	154436.41	—	—
761	209185.53	154417.37	—	—
762	209181.03	154410.76	—	—
763	209172.57	154390.37	—	—
764	209156.36	154320.77	—	—
765	209141.07	154272.84	—	—
766	209120.24	154226.19	—	—
767	209253.98	154182.99	—	—
768	209414.10	154136.77	—	—
769	209435.64	154197.58	—	—
770	209439.08	154208.26	—	—
771	209465.67	154283.37	—	—

г.Кольчугино

772	209332.93	154320.00	—	—
773	209528.68	154765.48	—	—
774	209577.08	154765.22	—	—
775	209868.83	154765.05	—	—
776	210243.97	154763.82	—	—
777	210243.89	154749.54	—	—
778	210549.24	154745.00	—	—
779	210620.08	154753.29	—	—
780	210629.23	154759.55	—	—
781	210633.21	154775.74	—	—
782	210635.79	154786.57	—	—
783	210636.25	154788.15	—	—
784	210628.43	154788.65	—	—
785	210739.41	155258.88	—	—
786	210748.76	155311.71	—	—
787	210859.74	155463.30	—	—
788	211222.44	155505.37	—	—
789	211301.51	155519.21	—	—
790	211333.42	155524.79	—	—
791	211401.99	155543.00	—	—
792	211432.49	155572.85	—	—
793	211460.18	155581.61	—	—
794	211501.19	155507.54	—	—
795	211493.11	155413.69	—	—
796	211513.63	155386.57	—	—
797	211590.19	155376.37	—	—
798	211618.87	155428.41	—	—
799	211687.39	155435.43	—	—
800	211832.65	155646.24	—	—
801	211942.24	155617.17	—	—
802	212065.18	155607.33	—	—
803	212128.37	155604.97	—	—
804	212181.09	155496.59	—	—
805	212187.99	155485.21	—	—
1	212202.65	155461.04	—	—

2. Сведения о частях границы

Обозначение части границы		Горизонтальное проложение (S), м	Описание прохождения части границы
от т.	до т.		
1	2	3	4
1	2	41.11	—
2	3	27.37	—
3	4	26.43	—
4	5	46.83	—
5	6	29.68	—
6	7	29.20	—
7	8	38.62	—
8	9	24.15	—
9	10	36.31	—
10	11	50.17	—
11	12	79.75	—
12	13	76.23	—
13	14	24.91	—
14	15	41.48	—
15	16	40.03	—
16	17	62.00	—
17	18	31.68	—

г.Кольчугино

18	19	171.09	—
19	20	192.52	—
20	21	197.84	—
21	22	231.05	—
22	23	90.68	—
23	24	129.10	—
24	25	31.12	—
25	26	2.14	—
26	27	24.00	—
27	28	22.03	—
28	29	10.65	—
29	30	277.54	—
30	31	24.56	—
31	32	94.37	—
32	33	21.69	—
33	34	19.23	—
34	35	11.58	—
35	36	1.28	—
36	37	14.70	—
37	38	6.14	—
38	39	14.14	—
39	40	51.84	—
40	41	7.80	—
41	42	29.12	—
42	43	19.53	—
43	44	21.69	—
44	45	26.30	—
45	46	.30	—
46	47	.30	—
47	48	.30	—
48	49	.84	—
49	50	10.50	—
50	51	40.07	—
51	52	20.34	—
52	53	4.62	—
53	54	.30	—
54	55	4.62	—
55	56	659.31	—
56	57	263.40	—
57	58	52.79	—
58	59	213.19	—
59	60	215.96	—
60	61	340.34	—
61	62	92.16	—
62	63	17.47	—
63	64	68.09	—
64	65	17.95	—
65	66	16.80	—
66	67	17.77	—
67	68	39.45	—
68	69	46.09	—
69	70	47.43	—
70	71	130.96	—
71	72	47.33	—
72	73	44.77	—
73	74	38.42	—

г.Кольчугино

74	75	54.15	—
75	76	28.41	—
76	77	24.92	—
77	78	25.92	—
78	79	44.04	—
79	80	19.84	—
80	81	16.11	—
81	82	19.51	—
82	83	4.61	—
83	84	10.91	—
84	85	47.42	—
85	86	8.12	—
86	87	41.63	—
87	88	8.87	—
88	89	50.45	—
89	90	9.27	—
90	91	54.58	—
91	92	6.63	—
92	93	9.31	—
93	94	26.61	—
94	95	15.31	—
95	96	12.43	—
96	97	36.23	—
97	98	11.71	—
98	99	32.38	—
99	100	21.48	—
100	101	34.25	—
101	102	11.09	—
102	103	22.02	—
103	104	20.97	—
104	105	27.72	—
105	106	11.77	—
106	107	8.63	—
107	108	13.42	—
108	109	10.97	—
109	110	16.65	—
110	111	11.74	—
111	112	46.87	—
112	113	137.21	—
113	114	6.17	—
114	115	13.12	—
115	116	7.49	—
116	117	1.98	—
117	118	3.56	—
118	119	5.89	—
119	120	5.89	—
120	121	4.02	—
121	122	5.32	—
122	123	5.14	—
123	124	2.15	—
124	125	4.18	—
125	126	3.76	—
126	127	4.15	—
127	128	2.20	—
128	129	3.01	—
129	130	2.39	—

г.Кольчугино

130	131	7.89	—
131	132	7.08	—
132	133	12.42	—
133	134	4.15	—
134	135	5.17	—
135	136	7.21	—
136	137	2.44	—
137	138	5.63	—
138	139	5.59	—
139	140	6.70	—
140	141	10.56	—
141	142	8.45	—
142	143	9.38	—
143	144	36.27	—
144	145	27.75	—
145	146	13.54	—
146	147	21.75	—
147	148	24.25	—
148	149	37.04	—
149	150	19.85	—
150	151	9.23	—
151	152	9.05	—
152	153	17.29	—
153	154	12.36	—
154	155	13.14	—
155	156	14.85	—
156	157	15.60	—
157	158	11.79	—
158	159	4.31	—
159	160	5.43	—
160	161	4.85	—
161	162	22.56	—
162	163	14.95	—
163	164	10.10	—
164	165	6.20	—
165	166	13.21	—
166	167	10.19	—
167	168	6.21	—
168	169	3.49	—
169	170	3.49	—
170	171	10.38	—
171	172	12.46	—
172	173	16.07	—
173	174	22.15	—
174	175	8.41	—
175	176	11.58	—
176	177	7.46	—
177	178	13.40	—
178	179	10.42	—
179	180	4.31	—
180	181	7.29	—
181	182	8.47	—
182	183	12.86	—
183	184	7.79	—
184	185	9.56	—
185	186	31.04	—

г.Кольчугино

186	187	10.40	—
187	188	12.82	—
188	189	10.63	—
189	190	12.26	—
190	191	5.84	—
191	192	15.87	—
192	193	27.65	—
193	194	15.22	—
194	195	25.26	—
195	196	303.03	—
196	197	24.62	—
197	198	38.39	—
198	199	266.77	—
199	200	59.25	—
200	201	180.20	—
201	202	50.95	—
202	203	22.66	—
203	204	48.54	—
204	205	26.18	—
205	206	63.12	—
206	207	11.24	—
207	208	21.69	—
208	209	192.08	—
209	210	123.64	—
210	211	167.78	—
211	212	37.22	—
212	213	47.87	—
213	214	225.54	—
214	215	321.16	—
215	216	153.29	—
216	217	140.58	—
217	218	56.44	—
218	219	50.04	—
219	220	42.01	—
220	221	53.04	—
221	222	46.18	—
222	223	66.48	—
223	224	171.81	—
224	225	19.84	—
225	226	151.46	—
226	227	109.89	—
227	228	264.04	—
228	229	110.55	—
229	230	35.63	—
230	231	41.40	—
231	232	178.01	—
232	233	111.13	—
233	234	5.81	—
234	235	53.03	—
235	236	38.54	—
236	237	30.78	—
237	238	128.49	—
238	239	19.17	—
239	240	128.00	—
240	241	142.08	—
241	242	20.13	—

г.Кольчугино

242	243	84.93	—
243	244	40.33	—
244	245	108.92	—
245	246	43.32	—
246	247	48.29	—
247	248	96.52	—
248	249	70.71	—
249	250	47.52	—
250	251	70.21	—
251	252	96.46	—
252	253	85.31	—
253	254	188.06	—
254	255	23.55	—
255	256	135.32	—
256	257	43.23	—
257	258	52.08	—
258	259	69.49	—
259	260	66.44	—
260	261	33.88	—
261	262	33.92	—
262	263	69.80	—
263	264	114.93	—
264	265	43.47	—
265	266	115.90	—
266	267	36.18	—
267	268	100.66	—
268	269	183.80	—
269	270	165.93	—
270	271	141.56	—
271	272	80.64	—
272	273	46.18	—
273	274	82.48	—
274	275	193.00	—
275	276	83.24	—
276	277	33.01	—
277	278	54.69	—
278	279	134.56	—
279	280	186.16	—
280	281	93.30	—
281	282	112.82	—
282	283	68.10	—
283	284	48.10	—
284	285	116.10	—
285	286	152.25	—
286	287	156.55	—
287	288	47.19	—
288	289	41.58	—
289	290	22.39	—
290	291	76.69	—
291	292	24.57	—
292	293	28.50	—
293	294	22.44	—
294	295	42.23	—
295	296	30.01	—
296	297	47.93	—
297	298	29.94	—

г.Кольчугино

298	299	45.90	—
299	300	2.23	—
300	301	42.87	—
301	302	76.88	—
302	303	85.40	—
303	304	33.48	—
304	305	34.73	—
305	306	61.39	—
306	307	79.19	—
307	308	8.09	—
308	309	31.60	—
309	310	59.53	—
310	311	80.70	—
311	312	177.29	—
312	313	123.67	—
313	314	106.96	—
314	315	57.32	—
315	316	85.86	—
316	317	206.16	—
317	318	17.79	—
318	319	72.73	—
319	320	47.75	—
320	321	39.73	—
321	322	149.90	—
322	323	87.82	—
323	324	59.54	—
324	325	152.37	—
325	326	245.56	—
326	327	120.76	—
327	328	96.08	—
328	329	65.19	—
329	330	52.14	—
330	331	61.28	—
331	332	156.00	—
332	333	76.11	—
333	334	147.80	—
334	335	9.55	—
335	336	48.06	—
336	337	35.45	—
337	338	113.25	—
338	339	152.26	—
339	340	113.27	—
340	341	46.70	—
341	342	16.65	—
342	343	71.66	—
343	344	169.48	—
344	345	134.60	—
345	346	44.62	—
346	347	89.98	—
347	348	88.92	—
348	349	68.68	—
349	350	237.44	—
350	351	42.19	—
351	352	80.26	—
352	353	79.94	—
353	354	79.83	—

г.Кольчугино

354	355	27.56	—
355	356	56.83	—
356	357	21.77	—
357	358	48.59	—
358	359	221.68	—
359	360	50.01	—
360	361	61.84	—
361	362	54.91	—
362	363	412.47	—
363	364	78.82	—
364	365	135.15	—
365	366	47.17	—
366	367	177.19	—
367	368	461.31	—
368	369	157.70	—
369	370	114.17	—
370	371	146.54	—
371	372	149.88	—
372	373	177.39	—
373	374	74.91	—
374	375	19.39	—
375	376	21.61	—
376	377	41.00	—
377	378	101.31	—
378	379	105.93	—
379	380	36.80	—
380	381	164.22	—
381	382	9.25	—
382	383	121.09	—
383	384	44.76	—
384	385	127.48	—
385	386	44.82	—
386	387	33.97	—
387	388	43.09	—
388	389	54.33	—
389	390	64.58	—
390	391	19.20	—
391	392	71.27	—
392	393	90.89	—
393	394	105.14	—
394	395	49.34	—
395	396	67.31	—
396	397	71.05	—
397	398	87.50	—
398	399	30.24	—
399	400	104.13	—
400	401	97.20	—
401	402	51.67	—
402	403	18.25	—
403	404	32.98	—
404	405	77.16	—
405	406	15.07	—
406	407	18.62	—
407	408	17.06	—
408	409	8.85	—
409	410	26.64	—

г.Кольчугино

410	411	25.84	—
411	412	32.78	—
412	413	78.13	—
413	414	150.81	—
414	415	40.32	—
415	416	31.74	—
416	417	92.07	—
417	418	34.47	—
418	419	38.21	—
419	420	2.57	—
420	421	33.05	—
421	422	34.00	—
422	423	142.20	—
423	424	29.17	—
424	425	85.37	—
425	426	75.59	—
426	427	202.84	—
427	428	125.47	—
428	429	331.08	—
429	430	32.98	—
430	431	48.09	—
431	432	103.09	—
432	433	49.68	—
433	434	160.62	—
434	435	151.82	—
435	436	112.54	—
436	437	125.05	—
437	438	94.03	—
438	439	69.47	—
439	440	74.78	—
440	441	141.75	—
441	442	118.14	—
442	443	183.89	—
443	444	189.80	—
444	445	58.32	—
445	446	112.09	—
446	447	148.35	—
447	448	12.08	—
448	449	27.89	—
449	450	31.89	—
450	451	34.91	—
451	452	125.51	—
452	453	118.81	—
453	454	97.71	—
454	455	81.66	—
455	456	84.89	—
456	457	130.20	—
457	458	59.29	—
458	459	32.23	—
459	460	367.28	—
460	461	79.51	—
461	462	43.77	—
462	463	33.22	—
463	464	109.04	—
464	465	155.90	—
465	466	13.53	—

г.Кольчугино

466	467	99.02	—
467	468	27.66	—
468	469	81.13	—
469	470	21.83	—
470	471	96.10	—
471	472	123.83	—
472	473	63.09	—
473	474	56.40	—
474	475	44.45	—
475	476	6.47	—
476	477	16.81	—
477	478	94.67	—
478	479	102.89	—
479	480	93.19	—
480	481	9.79	—
481	482	6.43	—
482	483	15.60	—
483	484	13.56	—
484	485	27.87	—
485	486	36.91	—
486	487	150.37	—
487	488	3.65	—
488	489	6.79	—
489	490	14.91	—
490	491	22.19	—
491	492	43.08	—
492	493	20.06	—
493	494	15.34	—
494	495	17.08	—
495	496	11.00	—
496	497	41.92	—
497	498	35.14	—
498	499	49.32	—
499	500	28.07	—
500	501	44.62	—
501	502	21.43	—
502	503	25.94	—
503	504	37.58	—
504	505	19.48	—
505	506	30.23	—
506	507	14.94	—
507	508	29.30	—
508	509	31.78	—
509	510	29.52	—
510	511	25.88	—
511	512	18.48	—
512	513	19.92	—
513	514	10.73	—
514	515	71.33	—
515	516	70.68	—
516	517	58.25	—
517	518	14.03	—
518	519	5.95	—
519	520	11.23	—
520	521	124.29	—
521	522	47.28	—

г.Кольчугино

522	523	46.36	—
523	524	5.89	—
524	525	6.73	—
525	526	8.67	—
526	527	12.14	—
527	528	11.99	—
528	529	22.01	—
529	530	23.24	—
530	531	21.50	—
531	532	26.81	—
532	533	11.81	—
533	534	14.89	—
534	535	34.32	—
535	536	26.69	—
536	537	20.68	—
537	538	25.13	—
538	539	24.17	—
539	540	18.16	—
540	541	15.60	—
541	542	16.00	—
542	543	28.37	—
543	544	35.30	—
544	545	14.62	—
545	546	14.00	—
546	547	8.43	—
547	548	7.48	—
548	549	15.40	—
549	550	5.21	—
550	551	34.66	—
551	552	42.52	—
552	553	17.24	—
553	554	6.69	—
554	555	4.47	—
555	556	29.43	—
556	557	39.30	—
557	558	40.32	—
558	559	29.51	—
559	560	42.71	—
560	561	59.12	—
561	562	27.70	—
562	563	8.40	—
563	564	20.11	—
564	565	11.60	—
565	566	12.66	—
566	567	8.94	—
567	568	14.11	—
568	569	5.86	—
569	570	7.34	—
570	571	11.54	—
571	572	5.29	—
572	573	6.30	—
573	574	7.57	—
574	575	6.77	—
575	576	17.26	—
576	577	7.62	—
577	578	13.77	—

г.Кольчугино

578	579	16.39	—
579	580	34.75	—
580	581	20.50	—
581	582	17.38	—
582	583	40.47	—
583	584	45.11	—
584	585	27.39	—
585	586	4.25	—
586	587	21.19	—
587	588	8.22	—
588	589	8.16	—
589	590	18.38	—
590	591	44.97	—
591	592	35.92	—
592	593	40.05	—
593	594	21.19	—
594	595	29.19	—
595	596	22.55	—
596	597	18.69	—
597	598	16.89	—
598	599	14.51	—
599	600	44.17	—
600	601	37.62	—
601	602	25.30	—
602	603	21.57	—
603	604	24.90	—
604	605	34.29	—
605	606	28.16	—
606	607	28.33	—
607	608	36.69	—
608	609	32.78	—
609	610	29.81	—
610	611	7.10	—
611	612	15.37	—
612	613	16.32	—
613	614	29.85	—
614	615	42.67	—
615	616	17.46	—
616	617	24.38	—
617	618	18.61	—
618	619	35.29	—
619	620	33.25	—
620	621	22.65	—
621	622	18.39	—
622	623	22.05	—
623	624	12.06	—
624	625	42.39	—
625	626	12.32	—
626	627	16.47	—
627	628	24.60	—
628	629	89.98	—
629	630	55.54	—
630	631	49.74	—
631	632	19.39	—
632	633	11.13	—
633	634	5.88	—

г.Кольчугино

634	635	63.93	—
635	636	46.85	—
636	637	352.80	—
637	638	195.08	—
638	639	56.01	—
639	640	320.73	—
640	641	128.39	—
641	642	47.72	—
642	643	583.87	—
643	644	1.64	—
644	645	12.53	—
645	646	15.93	—
646	647	15.22	—
647	648	119.93	—
648	649	73.86	—
649	650	3.00	—
650	651	101.24	—
651	652	189.27	—
652	653	28.66	—
653	654	300.19	—
654	655	64.39	—
655	656	104.12	—
656	657	21.81	—
657	658	178.27	—
658	659	150.35	—
659	660	251.39	—
660	661	211.88	—
661	662	119.97	—
662	663	67.27	—
663	664	87.85	—
664	665	54.32	—
665	666	72.02	—
666	667	40.19	—
667	668	2.42	—
668	669	48.95	—
669	670	6.32	—
670	671	90.87	—
671	672	3.80	—
672	673	17.98	—
673	674	3.71	—
674	675	123.95	—
675	676	40.18	—
676	677	112.22	—
677	678	17.91	—
678	679	27.71	—
679	680	7.78	—
680	681	152.95	—
681	682	19.43	—
682	683	105.16	—
683	684	98.72	—
684	685	151.94	—
685	686	139.08	—
686	687	119.10	—
687	688	282.90	—
688	689	116.97	—
689	690	184.70	—

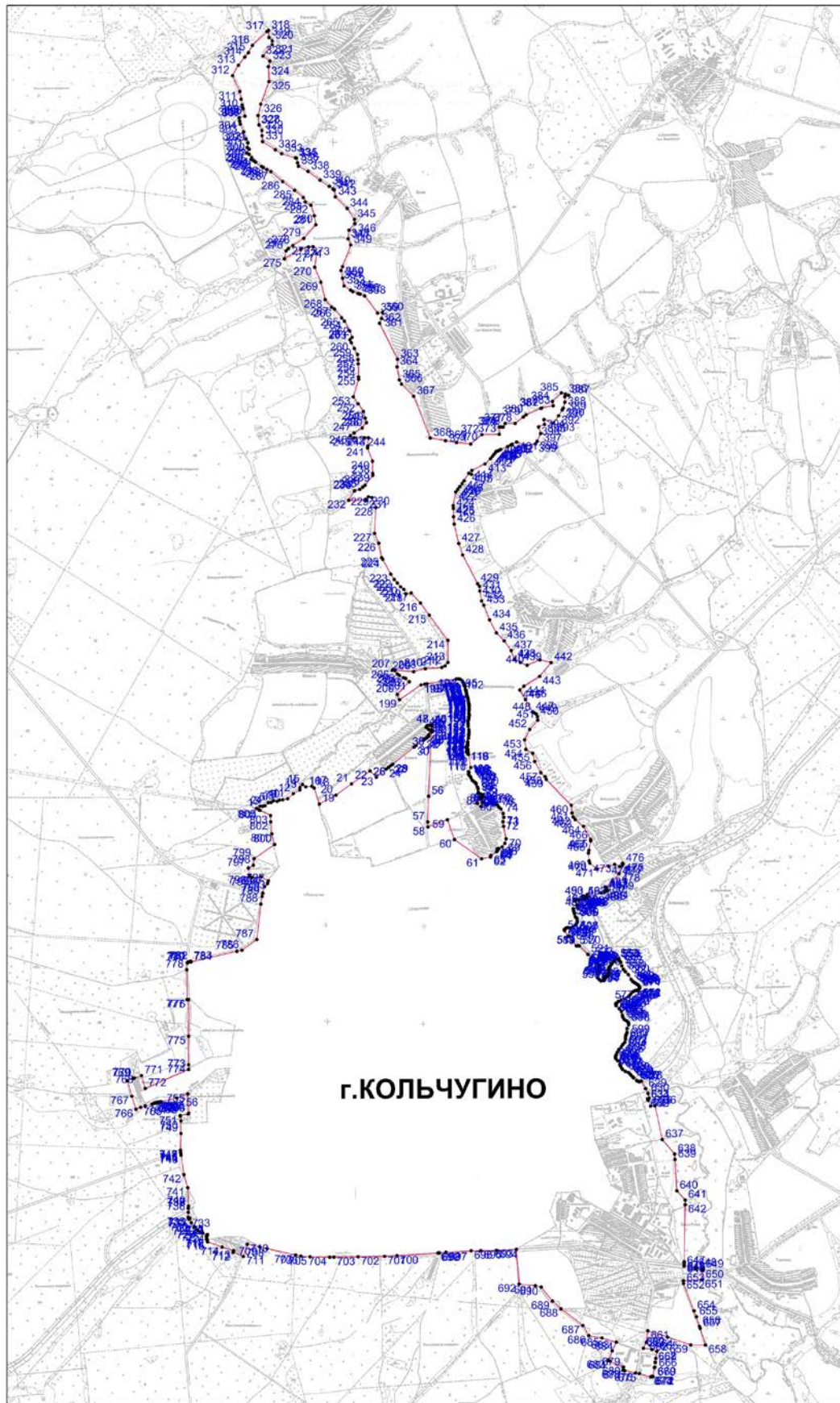
г.Кольчугино

690	691	62.73	—
691	692	166.88	—
692	693	354.72	—
693	694	203.72	—
694	695	160.94	—
695	696	97.70	—
696	697	258.96	—
697	698	68.43	—
698	699	14.10	—
699	700	419.69	—
700	701	127.07	—
701	702	272.04	—
702	703	247.44	—
703	704	42.69	—
704	705	203.03	—
705	706	93.47	—
706	707	55.06	—
707	708	298.81	—
708	709	74.76	—
709	710	133.85	—
710	711	132.49	—
711	712	113.33	—
712	713	18.73	—
713	714	123.30	—
714	715	156.71	—
715	716	22.58	—
716	717	2.00	—
717	718	9.64	—
718	719	19.97	—
719	720	4.14	—
720	721	3.00	—
721	722	6.31	—
722	723	3.89	—
723	724	8.79	—
724	725	52.35	—
725	726	54.99	—
726	727	1.40	—
727	728	53.36	—
728	729	1.51	—
729	730	48.60	—
730	731	1.40	—
731	732	47.96	—
732	733	11.23	—
733	734	1.07	—
734	735	18.61	—
735	736	52.52	—
736	737	40.21	—
737	738	.70	—
738	739	2.40	—
739	740	20.58	—
740	741	187.35	—
741	742	138.31	—
742	743	201.65	—
743	744	12.73	—
744	745	8.68	—
745	746	4.92	—

г.Кольчугино

746	747	21.46	—
747	748	4.08	—
748	749	170.68	—
749	750	128.84	—
750	751	47.96	—
751	752	8.92	—
752	753	83.86	—
753	754	7.93	—
754	755	198.14	—
755	756	119.60	—
756	757	164.26	—
757	758	13.76	—
758	759	21.35	—
759	760	13.53	—
760	761	19.82	—
761	762	8.00	—
762	763	22.08	—
763	764	71.46	—
764	765	50.31	—
765	766	51.09	—
766	767	140.54	—
767	768	166.66	—
768	769	64.51	—
769	770	11.22	—
770	771	79.68	—
771	772	137.70	—
772	773	486.59	—
773	774	48.40	—
774	775	291.75	—
775	776	375.14	—
776	777	14.28	—
777	778	305.38	—
778	779	71.32	—
779	780	11.09	—
780	781	16.67	—
781	782	11.13	—
782	783	1.65	—
783	784	7.84	—
784	785	483.15	—
785	786	53.65	—
786	787	187.87	—
787	788	365.13	—
788	789	80.27	—
789	790	32.39	—
790	791	70.95	—
791	792	42.68	—
792	793	29.04	—
793	794	84.67	—
794	795	94.20	—
795	796	34.01	—
796	797	77.24	—
797	798	59.42	—
798	799	68.88	—
799	800	256.01	—
800	801	113.38	—
801	802	123.33	—

г.Кольчугино			
802	803	63.23	—
803	804	120.52	—
804	805	13.31	—
805	1	28.27	—
4. Общие сведения об образуемых земельных участках			
№ п/п	Наименование характеристик		Значение характеристики
1	Площадь земельного участка ± величина погрешности определения площади ($P \pm \Delta P$), м ²		26002018 ± 0



ОПИСАНИЕ ГРАНИЦЫ НАСЕЛЕННОГО ПУНКТА - ДЕРЕВНЯ ГОЛЬЯЖ

д.Гольяж (Дата выгрузки сведений из ГКН 25.04.2013)				
Кадастровый квартал 33:03:001301				
1. Сведения о характерных точках границы				
Обозначение характерных точек границы	Координаты, м		Средняя квадратическая погрешность положения характерной точки (M _i), м	Описание закрепления точки
	X	Y		
1	2	3	4	5
1	214476.64	157744.56	—	—
2	214428.70	157748.40	—	—
3	214327.07	157765.66	—	—
4	214283.04	157788.67	—	—
5	214133.48	157847.23	—	—
6	213999.26	157918.18	—	—
7	213918.73	157996.80	—	—
8	213817.10	158069.66	—	—
9	213728.90	158102.26	—	—
10	213696.30	158163.61	—	—
11	213667.54	158232.64	—	—
12	213723.15	158363.03	—	—
13	213696.30	158478.08	—	—
14	213554.41	158361.11	—	—
15	213453.99	158200.05	—	—
16	213413.72	158157.86	—	—
17	213317.64	158215.59	—	—
18	213189.38	158290.14	—	—
19	213183.78	158300.84	—	—
20	213229.33	158378.18	—	—
21	213333.87	158744.27	—	—
22	213351.68	158833.91	—	—
23	213461.04	159094.32	—	—
24	213487.83	159144.82	—	—
25	213484.97	159150.60	—	—
17	213415.66	159261.42	—	—
18	213790.46	159685.66	—	—
19	213879.75	159786.72	—	—
20	213836.54	159995.76	—	—
21	213843.76	160034.84	—	—
22	213832.03	160053.48	—	—
23	213839.75	160124.54	—	—
33	213856.22	160142.10	—	—
34	213947.71	160060.80	—	—
35	214435.40	159623.78	—	—
36	214328.45	159566.80	—	—
37	214291.40	159534.50	—	—
38	214190.09	159464.62	—	—
39	214176.19	159455.12	—	—
40	214204.81	159407.51	—	—
41	214116.47	159261.48	—	—
42	214179.75	159226.04	—	—
43	214202.95	159219.41	—	—
44	214237.04	159209.67	—	—
45	214268.76	159212.54	—	—
46	214291.64	159214.95	—	—
47	214315.50	159217.45	—	—
48	214340.37	159220.06	—	—
49	214372.46	159208.84	—	—

д.Гольяж
(Дата выгрузки сведений из ГКН 25.04.2013)

Кадастровый квартал 33:03:001301

50	214448.78	159182.14	—	—
51	214459.10	159124.80	—	—
52	214326.07	158979.16	—	—
53	214269.30	158751.52	—	—
54	214261.85	158525.03	—	—
55	214326.64	158337.53	—	—
56	214671.52	158162.94	—	—
57	214692.68	158148.88	—	—
58	214639.19	158028.60	—	—
1	214476.64	157744.56	—	—

2. Сведения о частях границы

Обозначение части границы		Горизонтальное проложение (S), м	Описание прохождения части границы
от т.	до т.		
1	2	3	4
1	2	48.09	—
2	3	103.09	—
3	4	49.68	—
4	5	160.62	—
5	6	151.82	—
6	7	112.54	—
7	8	125.05	—
8	9	94.03	—
9	10	69.47	—
10	11	74.78	—
11	12	141.75	—
12	13	118.14	—
13	14	183.89	—
14	15	189.80	—
15	16	58.32	—
16	17	112.09	—
17	18	148.35	—
18	19	12.08	—
19	20	89.76	—
20	21	380.72	—
21	22	91.39	—
22	23	282.44	—
23	24	57.17	—
24	25	6.45	—
25	17	130.71	—
17	18	566.09	—
18	19	134.85	—
19	20	213.46	—
20	21	39.74	—
21	22	22.02	—
22	23	71.48	—
23	33	24.08	—
33	34	122.39	—
34	35	654.85	—
35	36	121.18	—
36	37	49.15	—
37	38	123.07	—
38	39	16.84	—
39	40	55.55	—
40	41	170.67	—
41	42	72.53	—

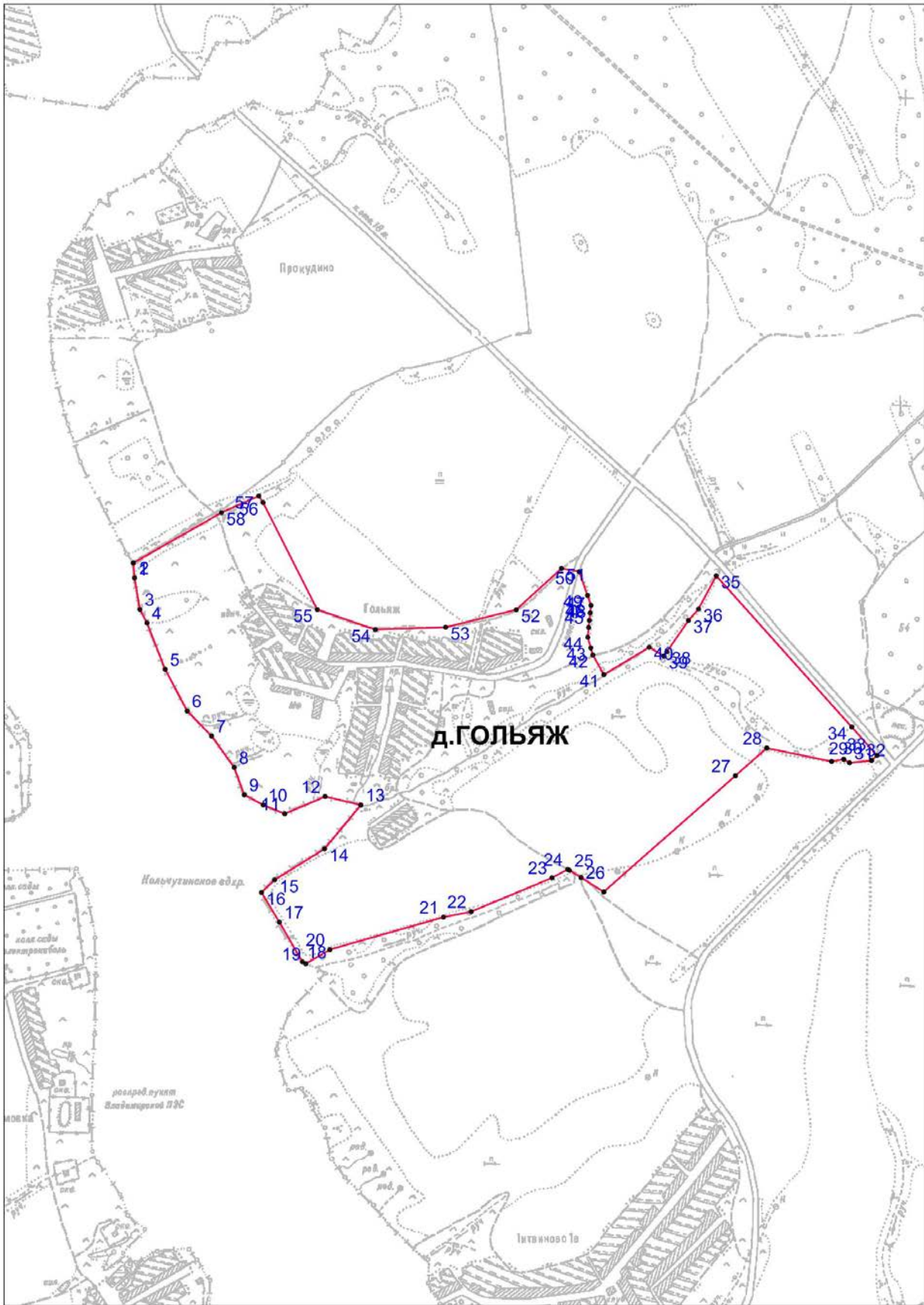
д.Гольяж
(Дата выгрузки сведений из ГКН 25.04.2013)

Кадастровый квартал 33:03:001301

42	43	24.13	—
43	44	35.45	—
44	45	31.85	—
45	46	23.01	—
46	47	23.99	—
47	48	25.01	—
48	49	33.99	—
49	50	80.86	—
50	51	58.26	—
51	52	197.25	—
52	53	234.61	—
53	54	226.61	—
54	55	198.38	—
55	56	386.55	—
56	57	25.41	—
57	58	131.64	—
58	1	327.26	—

4. Общие сведения

№ п/п	Наименование характеристик земельного участка	Значение характеристики
1	2	3
1	Площадь земельного участка ± величина погрешности определения площади (P ± ΔP), м ²	1701591 ± 0



ОПИСАНИЕ ГРАНИЦЫ НАСЕЛЕННОГО ПУНКТА - ДЕРЕВНЯ МАРЬИНО

д.Марьино (Дата выгрузки сведений из ГКН 24.04.2013)				
Кадастровый квартал 33:03:001409				
1. Сведения о характерных точках границы				
Обозначение характерных точек границы	Координаты, м		Средняя квадратическая погрешность положения характерной точки (M _i), м	Описание закрепления точки
	X	Y		
1	2	3	4	5
1	213963.72	155516.66	—	—
2	213963.72	155531.34	—	—
3	213979.00	155552.74	—	—
4	213888.26	156382.07	—	—
5	213881.09	156382.37	—	—
6	213881.17	156399.59	—	—
7	213940.51	156406.58	—	—
8	213928.35	156584.47	—	—
9	213928.33	156584.77	—	—
10	213928.08	156587.76	—	—
11	213926.62	156605.20	—	—
12	213916.61	156679.44	—	—
13	213915.44	156702.20	—	—
14	213915.59	156724.75	—	—
15	213914.48	156732.71	—	—
16	213902.11	156732.68	—	—
17	213864.05	156732.21	—	—
18	213785.79	156754.23	—	—
19	213677.90	156767.89	—	—
20	213657.17	156801.07	—	—
21	213648.36	156830.80	—	—
22	213621.53	156814.13	—	—
23	213615.91	156789.26	—	—
24	213650.38	156733.84	—	—
25	213664.92	156721.21	—	—
26	213680.57	156709.91	—	—
27	213662.15	156689.85	—	—
28	213674.40	156679.83	—	—
29	213571.60	156593.23	—	—
30	213574.24	156571.75	—	—
31	213560.57	156553.78	—	—
32	213551.77	156556.88	—	—
33	213541.19	156546.63	—	—
	213472.11	156483.83	—	—
35	213454.41	156497.90	—	—
36	213297.72	156241.78	—	—
37	212963.89	155626.00	—	—
38	212954.38	155619.23	—	—
39	212907.17	155078.14	—	—
40	213302.75	155265.97	—	—
41	213305.19	155226.84	—	—
42	213406.68	155276.33	—	—
43	213438.10	155342.81	—	—
44	213438.10	155438.06	—	—
45	213556.38	155470.76	—	—
46	213573.41	155472.88	—	—
47	213575.30	155443.54	—	—
48	213576.75	155421.01	—	—
49	213577.99	155395.77	—	—

д.Марьино
(Дата выгрузки сведений из ГКН 24.04.2013)

Кадастровый квартал 33:03:001409

50	213579.61	155354.48	—	—
51	213761.12	155434.28	—	—
1	213963.72	155516.66	—	—

2. Сведения о частях границы

Обозначение части границы		Горизонтальное проложение (S), м	Описание прохождения части границы
от т.	до т.		
1	2	3	4
1	2	14.68	—
2	3	26.30	—
3	4	834.28	—
4	5	7.18	—
5	6	17.22	—
6	7	59.75	—
7	8	178.31	—
8	9	.30	—
9	10	3.00	—
10	11	17.50	—
11	12	74.91	—
12	13	22.79	—
13	14	22.55	—
14	15	8.04	—
15	16	12.37	—
16	17	38.06	—
17	18	81.30	—
18	19	108.75	—
19	20	39.12	—
20	21	31.01	—
21	22	31.59	—
22	23	25.50	—
23	24	65.27	—
24	25	19.26	—
25	26	19.30	—
26	27	27.23	—
27	28	15.83	—
28	29	134.42	—
29	30	21.64	—
30	31	22.58	—
31	32	9.33	—
32	33	14.73	—
33		93.36	—
	35	22.61	—
35	36	300.25	—
36	37	700.45	—
37	38	11.67	—
38	39	543.15	—
39	40	437.91	—
40	41	39.21	—
41	42	112.91	—
42	43	73.53	—
43	44	95.25	—
44	45	122.72	—
45	46	17.16	—
46	47	29.40	—
47	48	22.58	—
48	49	25.27	—

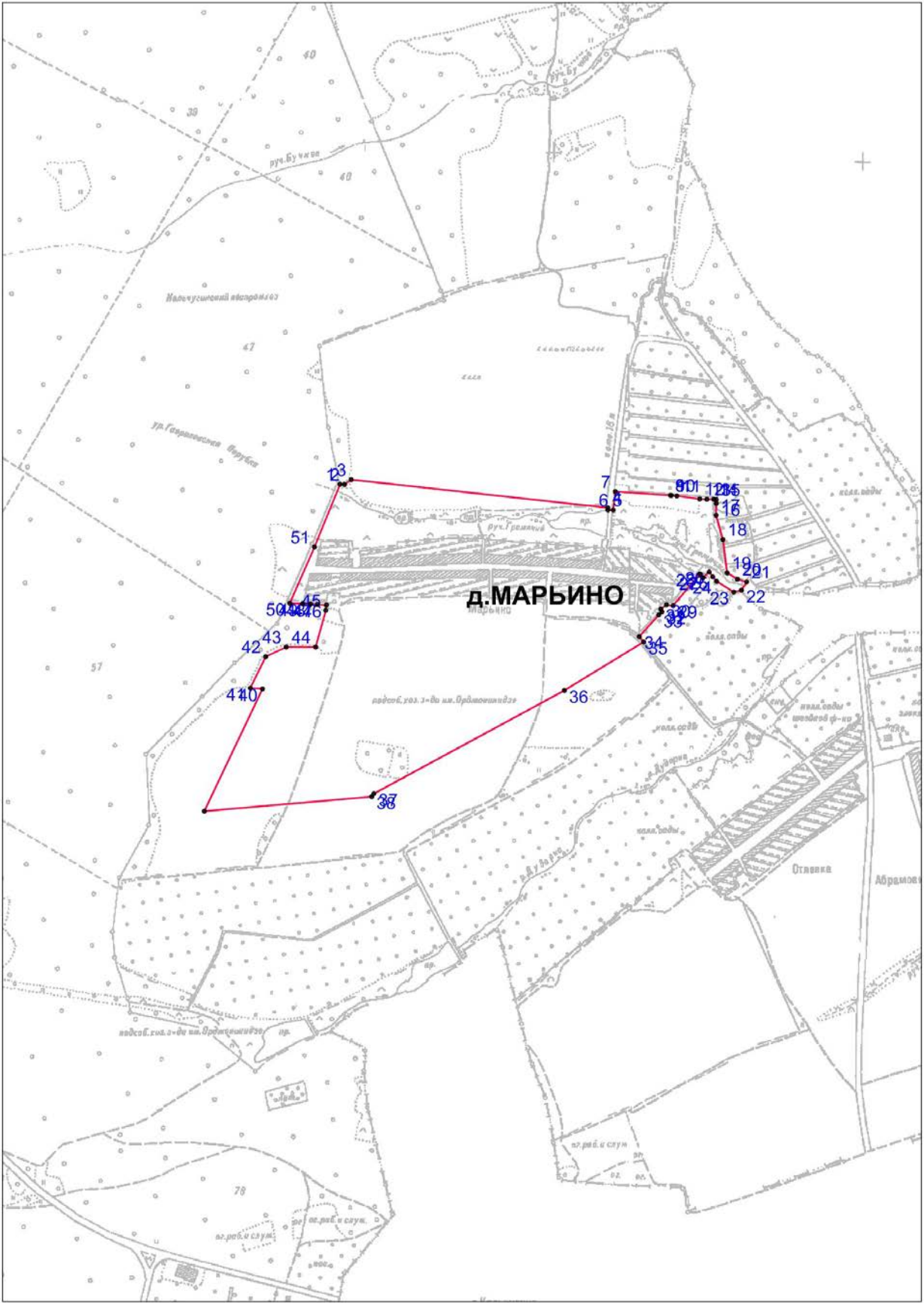
д.Марьино
(Дата выгрузки сведений из ГКН 24.04.2013)

Кадастровый квартал 33:03:001409

49	50	41.32	—
50	51	198.28	—
51	1	218.71	—

4. Общие сведения

№ п/п	Наименование характеристик земельного участка	Значение характеристики
1	2	3
1	Площадь земельного участка ± величина погрешности определения площади ($P \pm \Delta P$), м ²	1030000 ± 0



ОПИСАНИЕ ГРАНИЦЫ НАСЕЛЕННОГО ПУНКТА ДЕРЕВНЯ ОТЯЕВКА

д.Отяевка

(Сведения уточнены, устранены пересечения с границей земельного участка с кадастровым номером 33:03:001415:64. Площадь территории в границах населенного пункта не меняется)

Кадастровый квартал 33:03:001415

1. Сведения о характерных точках границы

Обозначение характерных точек границы	Координаты, м		Средняя квадратическая погрешность положения характерной точки (M _t), м	Описание закрепления точки
	X	Y		
1	2	3	4	5
1	212718.47	156626.93	—	—
2	212746.60	156659.95	—	—
3	212753.01	156667.41	—	—
4	212761.88	156660.49	—	—
5	212772.96	156672.55	—	—
6	212811.15	156719.52	—	—
7	212819.03	156729.49	—	—
8	212823.90	156735.65	—	—
9	212834.09	156747.22	—	—
10	212836.77	156750.32	—	—
11	212854.89	156738.82	—	—
12	212937.81	156685.87	—	—
13	213016.34	156629.11	—	—
14	213053.83	156681.93	—	—
15	213112.22	156766.44	—	—
16	213171.95	156813.49	—	—
17	213125.57	156882.54	—	—
18	213160.05	156923.36	—	—
19	213182.54	156898.58	—	—
20	213153.51	156945.37	—	—
21	213070.58	157032.94	—	—
22	213062.34	157043.95	—	—
23	213076.14	157061.50	—	—
24	213091.86	157076.60	—	—
25	213106.21	157093.50	—	—
26	213119.09	157111.41	—	—
27	213132.04	157129.43	—	—
28	213141.72	157140.65	—	—
29	213144.95	157145.99	—	—
30	213167.72	157177.68	—	—
31	213187.75	157217.77	—	—
32	213108.69	157235.58	—	—
33	213052.73	157227.76	—	—
34	213049.38	157206.33	—	—
35	213031.69	157198.06	—	—
36	213012.19	157219.69	—	—
37	213009.58	157227.04	—	—
38	212957.74	157226.67	—	—
39	212943.60	157226.57	—	—
40	212942.44	157220.54	—	—
41	212930.53	157211.92	—	—
42	212931.58	157211.18	—	—
43	212924.50	157202.02	—	—
44	212912.61	157186.91	—	—
45	212899.26	157169.82	—	—
46	212844.26	157093.14	—	—
47	212828.18	157074.58	—	—
48	212655.28	156857.47	—	—

д.Отяевка

(Сведения уточнены, устранены пересечения с границей земельного участка с кадастровым номером 33:03:001415:64. Площадь территории в границах населенного пункта не меняется)

Кадастровый квартал 33:03:001415

49	212648.83	156849.00	—	—
50	212636.14	156830.99	—	—
51	212620.88	156812.47	—	—
52	212622.53	156811.11	—	—
53	212602.00	156787.72	—	—
54	212520.60	156687.51	—	—
55	212585.28	156623.95	—	—
56	212626.50	156652.99	—	—
57	212689.81	156595.09	—	—
1	212718.47	156626.93	—	—

2. Сведения о частях границ

Обозначение части границы		Горизонтальное проложение (S), м	Описание прохождения части границы
от т.	до т.		
1	2	3	4
1	2	43.38	—
2	3	9.84	—
3	4	11.25	—
4	5	16.38	—
5	6	60.54	—
6	7	12.71	—
7	8	7.85	—
8	9	15.42	—
9	10	4.10	—
10	11	21.46	—
11	12	98.38	—
12	13	122.96	—
13	14	65.02	—
14	15	102.72	—
15	16	76.04	—
16	17	24.94	—
17	18	58.61	—
18	19	56.53	—
19	20	22.63	—
20	21	6.44	—
21	22	125.19	—
22	23	29.10	—
23	24	21.80	—
24	25	22.17	—
25	26	22.06	—
26	27	22.19	—
27	28	14.82	—
28	29	6.24	—
29	30	39.02	—
30	31	44.82	—
31	32	81.04	—
32	33	56.50	—
33	34	21.69	—
34	35	19.53	—
35	36	29.12	—
36	37	7.80	—
37	38	51.84	—
38	39	14.14	—
39	40	6.14	—
40	41	14.70	—

д.Отяевка

(Сведения уточнены, устранены пересечения с границей земельного участка с кадастровым номером 33:03:001415:64. Площадь территории в границах населенного пункта не меняется)

Кадастровый квартал 33:03:001415

41	42	1.28	—
42	43	11.58	—
43	44	19.23	—
44	45	21.69	—
45	46	94.37	—
46	47	24.56	—
47	48	277.54	—
48	49	10.65	—
49	50	22.03	—
50	51	24.00	—
51	52	2.14	—
52	53	31.12	—
53	54	129.10	—
54	55	90.68	—
55	56	52.74	—
56	57	85.28	—
57	1	39.89	—

4. Общие сведения

№ п/п	Наименование характеристик земельного участка	Значение характеристики
1	2	3
1	Площадь земельного участка ± величина погрешности определения площади (P ± ΔP), м ²	222870 ± 0



ОПИСАНИЕ ГРАНИЦЫ НАСЕЛЕННОГО ПУНКТА - ДЕРЕВНЯ АБРАМОВКА

д.Абрамовка

Кадастровый квартал 33:03:001412

1. Сведения о характерных точках границы

Обозначение характерных точек границы	Координаты, м		Средняя квадратическая погрешность положения характерной точки (M _t), м	Описание закрепления точки
	X	Y		
1	2	3	4	5
1	212947.35	157635.10	—	—
2	212960.89	157634.76	—	—
3	212982.40	157637.97	—	—
4	213006.61	157636.62	—	—
5	213042.67	157628.14	—	—
6	213062.47	157626.79	—	—
7	213071.62	157627.97	—	—
8	213080.25	157625.26	—	—
9	213097.52	157626.11	—	—
10	213108.37	157632.02	—	—
11	213121.07	157635.41	—	—
12	213135.80	157633.55	—	—
13	213149.85	157640.32	—	—
14	213161.54	157641.84	—	—
159	213164.42	157638.63	—	—
16	213169.83	157638.12	—	—
17	213173.73	157635.23	—	—
18	213196.25	157636.59	—	—
19	213211.15	157637.77	—	—
20	213220.97	157640.14	—	—
21	213227.06	157638.96	—	—
166	213240.27	157638.95	—	—
23	213250.26	157636.92	—	—
24	213255.68	157639.96	—	—
169	213259.07	157640.81	—	—
26	213262.45	157639.96	—	—
27	213271.59	157635.05	—	—
28	213283.96	157633.53	—	—
29	213299.70	157630.31	—	—
30	213321.70	157627.76	—	—
31	213328.65	157623.02	—	—
32	213339.82	157619.97	—	—
33	213347.27	157619.64	—	—
34	213360.14	157615.91	—	—
35	213370.47	157614.56	—	—
36	213373.68	157611.68	—	—
37	213380.96	157611.33	—	—
38	213389.09	157608.96	—	—
39	213401.79	157606.93	—	—
40	213409.58	157606.76	—	—
41	213417.88	157602.02	—	—
42	213448.35	157596.08	—	—
187	213458.51	157593.88	—	—
44	213471.04	157591.17	—	—
45	213480.86	157587.11	—	—
46	213488.82	157577.79	—	—
47	213494.08	157575.25	—	—
48	213508.85	157569.44	—	—
48	213508.85	157569.44	—	—
49	213464.84	157560.93	—	—
50	213444.79	157548.12	—	—

д.Абрамовка

Кадастровый квартал 33:03:001412

51	213402.96	157566.20	—	—
52	213295.92	157578.94	—	—
53	213177.59	157590.94	—	—
54	213169.65	157585.07	—	—
55	213126.05	157414.06	—	—
56	213116.30	157341.80	—	—
57	213127.25	157339.22	—	—
58	213138.05	157335.80	—	—
59	213152.96	157331.70	—	—
60	213157.01	157330.61	—	—
61	213193.76	157325.83	—	—
62	213188.75	157309.58	—	—
63	213180.71	157283.47	—	—
64	213225.22	157272.83	—	—
65	213215.99	157242.66	—	—
66	213213.78	157234.90	—	—
67	213111.05	157256.70	—	—
68	213056.78	157254.90	—	—
69	213046.28	157254.80	—	—
70	213006.22	157255.66	—	—
71	212985.55	157255.32	—	—
72	212985.60	157255.21	—	—
73	212327.09	157222.81	—	—
74	212505.75	157498.11	—	—
75	212525.73	157495.61	—	—
76	212543.60	157562.14	—	—
77	212534.29	157567.88	—	—
78	212552.77	157606.77	—	—
79	212567.41	157637.59	—	—
111	212578.27	157633.14	—	—
81	212619.89	157654.69	—	—
82	212755.35	157632.84	—	—
83	212758.72	157627.67	—	—
84	212771.25	157623.78	—	—
116	212777.85	157627.33	—	—
86	212779.71	157626.66	—	—
87	212779.54	157623.10	—	—
119	212775.82	157618.53	—	—
89	212777.68	157612.94	—	—
121	212781.57	157611.93	—	—
122	212786.15	157614.64	—	—
92	212791.06	157616.16	—	—
93	212792.58	157617.68	—	—
94	212794.78	157621.24	—	—
95	212798.51	157621.75	—	—
96	212802.57	157620.90	—	—
97	212804.60	157621.75	—	—
98	212806.46	157624.12	—	—
99	212808.83	157623.78	—	—
100	212810.87	157616.16	—	—
101	212816.28	157611.59	—	—
102	212828.23	157608.20	—	—
103	212832.38	157608.19	—	—
104	212836.43	157611.41	—	—
105	212837.62	157618.52	—	—
137	212838.97	157620.55	—	—

д.Абрамовка

Кадастровый квартал 33:03:001412

107	212844.56	157621.23	—	—
108	212849.98	157619.87	—	—
109	212856.41	157621.74	—	—
110	212866.95	157621.10	—	—
111	212875.38	157621.74	—	—
112	212884.69	157622.92	—	—
113	212919.75	157632.22	—	—
1	212947.35	157635.10	—	—

2. Сведения о частях границы

Обозначение части границы		Горизонтальное проложение (S), м	Описание прохождения части границы
от т.	до т.		
1	2	3	4
1	2	13.54	—
2	3	21.75	—
3	4	24.25	—
4	5	37.04	—
5	6	19.85	—
6	7	9.23	—
7	8	9.05	—
8	9	17.29	—
9	10	12.36	—
10	11	13.14	—
11	12	14.85	—
12	13	15.60	—
13	14	11.79	—
14	159	4.31	—
159	16	5.43	—
16	17	4.85	—
17	18	22.56	—
18	19	14.95	—
19	20	10.10	—
20	21	6.20	—
21	166	13.21	—
166	23	10.19	—
23	24	6.21	—
24	169	3.49	—
169	26	3.49	—
26	27	10.38	—
27	28	12.46	—
28	29	16.07	—
29	30	22.15	—
30	31	8.41	—
31	32	11.58	—
32	33	7.46	—
33	34	13.40	—
34	35	10.42	—
35	36	4.31	—
36	37	7.29	—
37	38	8.47	—
38	39	12.86	—
39	40	7.79	—
40	41	9.56	—
41	42	31.04	—
42	187	10.40	—
187	44	12.82	—

д.Абрамовка

Кадастровый квартал 33:03:001412

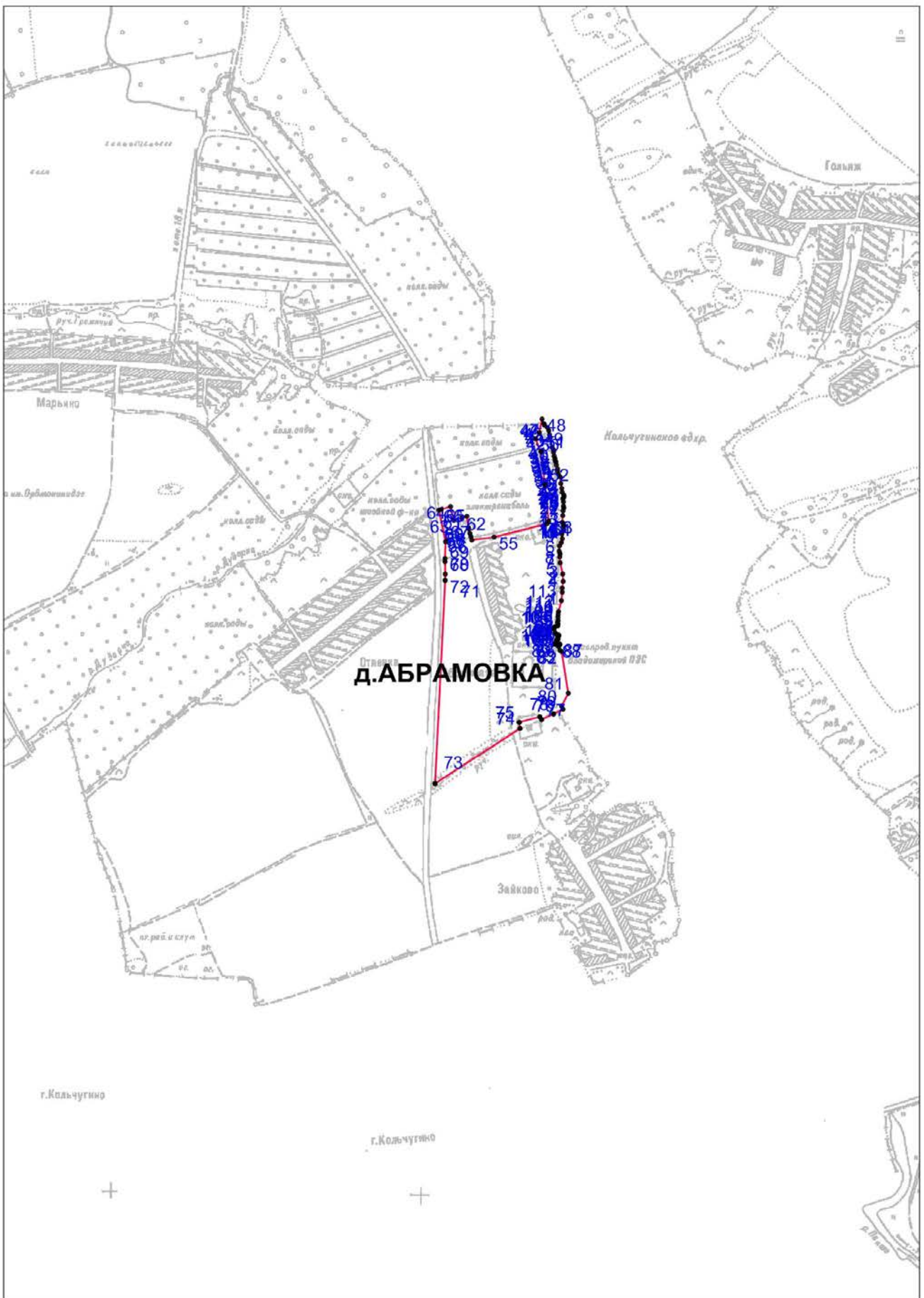
44	45	10.63	—
45	46	12.26	—
46	47	5.84	—
47	48	15.87	—
48	48	.00	—
48	49	44.83	—
49	50	23.79	—
50	51	45.57	—
51	52	107.80	—
52	53	118.94	—
53	54	9.87	—
54	55	176.48	—
55	56	72.91	—
56	57	11.25	—
57	58	11.33	—
58	59	15.46	—
59	60	4.19	—
60	61	37.06	—
61	62	17.00	—
62	63	27.32	—
63	64	45.76	—
64	65	31.55	—
65	66	8.07	—
66	67	105.02	—
67	68	54.30	—
68	69	10.50	—
69	70	40.07	—
70	71	20.67	—
71	72	.12	—
72	73	659.31	—
73	74	328.19	—
74	75	20.14	—
75	76	68.89	—
76	77	10.94	—
77	78	43.06	—
78	79	34.12	—
79	111	11.74	—
111	81	46.87	—
81	82	137.21	—
82	83	6.17	—
83	84	13.12	—
84	116	7.49	—
116	86	1.98	—
86	87	3.56	—
87	119	5.89	—
119	89	5.89	—
89	121	4.02	—
121	122	5.32	—
122	92	5.14	—
92	93	2.15	—
93	94	4.18	—
94	95	3.76	—
95	96	4.15	—
96	97	2.20	—
97	98	3.01	—
98	99	2.39	—

д.Абрамовка**Кадастровый квартал 33:03:001412**

99	100	7.89	—
100	101	7.08	—
101	102	12.42	—
102	103	4.15	—
103	104	5.17	—
104	105	7.21	—
105	137	2.44	—
137	107	5.63	—
107	108	5.59	—
108	109	6.70	—
109	110	10.56	—
110	111	8.45	—
111	112	9.38	—
112	113	36.27	—
113	1	27.75	—

4. Общие сведения

№ п/п	Наименование характеристик земельного участка	Значение характеристики
1	2	3
1	Площадь земельного участка ± величина погрешности определения площади (P ± ΔP), м ²	285661 ± 0



ОПИСАНИЕ ГРАНИЦЫ НАСЕЛЕННОГО ПУНКТА - ДЕРЕВНЯ ЗАЙКОВО

д.Зайково

Кадастровый квартал 33:03:001410

1. Сведения о характерных точках границы

Обозначение характерных точек границы	Координаты, м		Средняя квадратическая погрешность положения характерной точки (M _t), м	Описание закрепления точки
	X	Y		
1	2	3	4	5
1	212327.09	157222.81	—	—
2	212505.75	157498.11	—	—
3	212525.73	157495.61	—	—
4	212543.60	157562.14	—	—
5	212534.29	157567.88	—	—
6	212552.77	157606.77	—	—
7	212567.41	157637.59	—	—
8	212551.49	157632.70	—	—
9	212541.45	157637.13	—	—
10	212532.33	157646.97	—	—
11	212525.80	157652.61	—	—
12	212514.89	157657.02	—	—
13	212490.60	157670.37	—	—
14	212477.35	157686.63	—	—
15	212464.51	157704.52	—	—
16	212454.76	157709.81	—	—
17	212423.18	157723.08	—	—
18	212402.66	157729.44	—	—
19	212370.32	157730.96	—	—
20	212360.01	157736.51	—	—
21	212343.44	157768.73	—	—
22	212335.72	157778.47	—	—
23	212321.44	157783.99	—	—
24	212313.30	157758.66	—	—
25	212304.05	157759.70	—	—
26	212298.57	157755.96	—	—
27	212259.00	157718.37	—	—
28	212251.98	157724.43	—	—
29	212265.67	157772.99	—	—
30	212258.67	157778.43	—	—
31	212222.42	157757.96	—	—
32	212220.12	157765.75	—	—
33	212247.60	157804.40	—	—
34	212241.35	157813.34	—	—
35	212238.37	157816.86	—	—
36	212247.55	157834.07	—	—
37	212256.39	157847.54	—	—
38	212263.75	157865.96	—	—
39	212251.12	157908.15	—	—
40	212235.62	157928.92	—	—
41	212214.84	157942.67	—	—
42	212195.98	157963.92	—	—
43	212147.58	157988.21	—	—
44	212109.68	157994.48	—	—
45	212065.61	157986.60	—	—
46	212018.64	157992.39	—	—
47	211889.93	158016.54	—	—
48	211843.92	158005.03	—	—
49	211807.05	157977.37	—	—
50	211789.15	157942.21	—	—
51	211786.59	157924.63	—	—
52	211770.93	157930.70	—	—
53	211757.02	157919.35	—	—

д.Зайково

Кадастровый квартал 33:03:001410

54	211720.61	157861.81	—	—
55	211703.53	157858.15	—	—
56	211686.43	157767.59	—	—
57	211881.76	157488.88	—	—
58	212085.05	157416.01	—	—
59	212011.05	157216.08	—	—
60	212063.82	157214.58	—	—
1	212327.09	157222.81	—	—

2. Сведения о частях границы

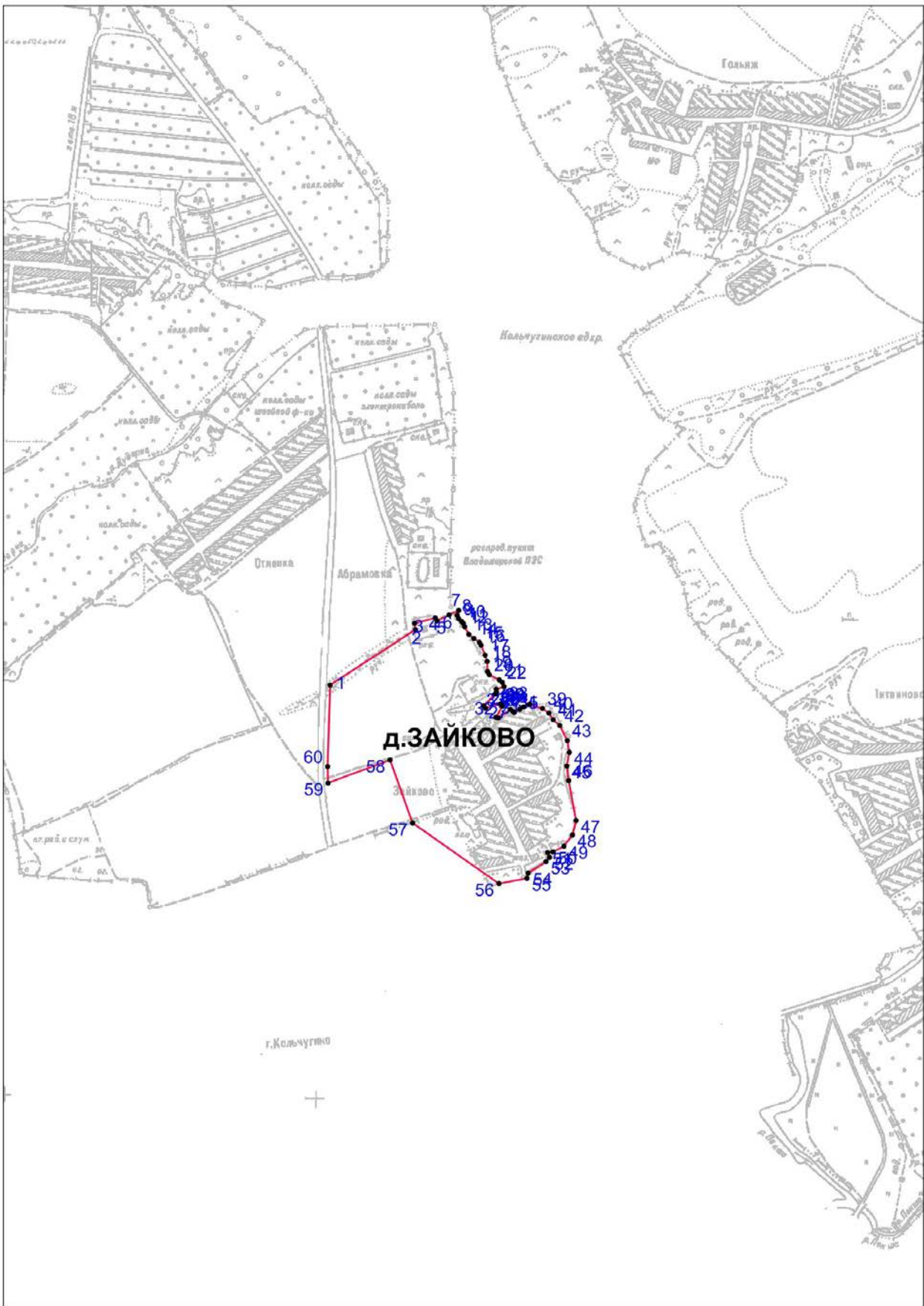
Обозначение части границы		Горизонтальное проложение (S), м	Описание прохождения части границы
от т.	до т.		
1	2	3	4
1	2	328.19	—
2	3	20.14	—
3	4	68.89	—
4	5	10.94	—
5	6	43.06	—
6	7	34.12	—
7	8	16.65	—
8	9	10.97	—
9	10	13.42	—
10	11	8.63	—
11	12	11.77	—
12	13	27.72	—
13	14	20.97	—
14	15	22.02	—
15	16	11.09	—
16	17	34.25	—
17	18	21.48	—
18	19	32.38	—
19	20	11.71	—
20	21	36.23	—
21	22	12.43	—
22	23	15.31	—
23	24	26.61	—
24	25	9.31	—
25	26	6.63	—
26	27	54.58	—
27	28	9.27	—
28	29	50.45	—
29	30	8.87	—
30	31	41.63	—
31	32	8.12	—
32	33	47.42	—
33	34	10.91	—
34	35	4.61	—
35	36	19.51	—
36	37	16.11	—
37	38	19.84	—
38	39	44.04	—
39	40	25.92	—
40	41	24.92	—
41	42	28.41	—
42	43	54.15	—
43	44	38.42	—

д.Зайково**Кадастровый квартал 33:03:001410**

44	45	44.77	—
45	46	47.33	—
46	47	130.96	—
47	48	47.43	—
48	49	46.09	—
49	50	39.45	—
50	51	17.77	—
51	52	16.80	—
52	53	17.95	—
53	54	68.09	—
54	55	17.47	—
55	56	92.16	—
56	57	340.34	—
57	58	215.96	—
58	59	213.19	—
59	60	52.79	—
60	1	263.40	—

4. Общие сведения об образуемых земельных участках

№ п/п	Наименование характеристик земельного участка	Значение характеристики
1	2	3
1	Площадь земельного участка ± величина погрешности определения площади ($P \pm \Delta P$), м ²	413436 ± 0



ОПИСАНИЕ ГРАНИЦЫ НАСЕЛЕННОГО ПУНКТА - ДЕРЕВНЯ ЛИТВИНОВО

д.Литвиново

(Дата выгрузки сведений из ГКН 25.04.2013)

Кадастровый квартал 33:03:001304, 33:03:001302

1. Сведения о характерных точках границы

Обозначение характерных точек границы	Координаты, м		Средняя квадратическая погрешность положения характерной точки (M _i), м	Описание закрепления точки
	X	Y		
1	2	3	4	5
1	212903.49	158207.53	—	—
2	213009.84	158260.49	—	—
3	213105.59	158341.64	—	—
4	213122.00	158409.54	—	—
5	213080.53	158412.53	—	—
6	213030.32	158479.51	—	—
7	213065.65	158514.88	—	—
8	213150.40	158560.48	—	—
9	213204.74	158632.87	—	—
10	213267.64	158748.34	—	—
11	213274.56	158828.93	—	—
12	213346.41	158954.07	—	—
13	213331.85	158962.84	—	—
14	213443.33	159171.64	—	—
15	213449.83	159177.63	—	—
16	213461.61	159187.95	—	—
17	213415.66	159261.42	—	—
18	213790.46	159685.66	—	—
19	213879.75	159786.72	—	—
20	213836.54	159995.76	—	—
21	213843.76	160034.84	—	—
22	213832.03	160053.48	—	—
23	213839.75	160124.54	—	—
24	213812.53	160152.57	—	—
25	213576.96	159920.79	—	—
26	213226.03	159567.38	—	—
27	213165.53	159547.03	—	—
28	213113.28	159525.66	—	—
29	213046.45	159513.44	—	—
30	213027.74	159512.13	—	—
31	212960.49	159516.25	—	—
32	212878.06	159529.20	—	—
33	212847.40	159538.95	—	—
34	212788.90	159568.14	—	—
35	212719.67	159630.93	—	—
36	212662.96	159669.24	—	—
37	212568.85	159713.96	—	—
38	212434.77	159737.40	—	—
39	212298.79	159735.59	—	—
40	212173.69	159723.63	—	—
41	212122.27	159716.77	—	—
42	212031.65	159683.43	—	—
43	211915.58	159602.62	—	—
44	211891.31	159575.76	—	—
45	211862.17	159537.25	—	—
46	211812.27	159435.41	—	—
47	211777.81	159371.32	—	—
48	211718.11	159280.89	—	—
49	211664.83	159222.10	—	—

д.Литвиново
(Дата выгрузки сведений из ГКН 25.04.2013)

Кадастровый квартал 33:03:001304, 33:03:001302

50	211639.29	159208.78	—	—
51	211605.78	159179.57	—	—
52	211629.26	159128.29	—	—
53	211611.22	159067.83	—	—
54	211581.59	158947.60	—	—
55	211643.15	158873.81	—	—
56	211664.03	158867.44	—	—
57	211744.76	158859.41	—	—
58	211771.93	158864.61	—	—
59	211868.98	158884.24	—	—
60	211882.51	158884.19	—	—
61	212019.52	158809.80	—	—
62	212087.14	158724.26	—	—
63	212113.26	158703.74	—	—
64	212155.37	158691.79	—	—
65	212234.55	158684.50	—	—
66	212498.60	158429.21	—	—
67	212528.13	158416.29	—	—
68	212567.58	158372.03	—	—
69	212682.51	158310.85	—	—
70	212764.85	158290.21	—	—
71	212806.58	158220.02	—	—
1	212903.49	158207.53	—	—

2. Сведения о частях границы

Обозначение части границы		Горизонтальное проложение (S), м	Описание прохождения части границы
от т.	до т.		
1	2	3	4
1	2	118.81	—
2	3	125.51	—
3	4	69.85	—
4	5	41.58	—
5	6	83.71	—
6	7	49.99	—
7	8	96.24	—
8	9	90.52	—
9	10	131.49	—
10	11	80.89	—
11	12	144.30	—
12	13	17.00	—
13	14	236.70	—
14	15	8.84	—
15	16	15.66	—
16	17	86.66	—
17	18	566.09	—
18	19	134.85	—
19	20	213.46	—
20	21	39.74	—
21	22	22.02	—
22	23	71.48	—
23	24	39.07	—
24	25	330.48	—
25	26	498.05	—
26	27	63.83	—
27	28	56.45	—
28	29	67.94	—

д.Литвиново (Дата выгрузки сведений из ГКН 25.04.2013)				
Кадастровый квартал 33:03:001304, 33:03:001302				
29	30	18.76	—	
30	31	67.38	—	
31	32	83.44	—	
32	33	32.17	—	
33	34	65.38	—	
34	35	93.46	—	
35	36	68.44	—	
36	37	104.19	—	
37	38	136.11	—	
38	39	135.99	—	
39	40	125.67	—	
40	41	51.88	—	
41	42	96.56	—	
42	43	141.43	—	
43	44	36.20	—	
44	45	48.29	—	
45	46	113.41	—	
46	47	72.77	—	
47	48	108.36	—	
48	49	79.34	—	
49	50	28.80	—	
50	51	44.45	—	
51	52	56.40	—	
52	53	63.09	—	
53	54	123.83	—	
54	55	96.10	—	
55	56	21.83	—	
56	57	81.13	—	
57	58	27.66	—	
58	59	99.02	—	
59	60	13.53	—	
60	61	155.90	—	
61	62	109.04	—	
62	63	33.22	—	
63	64	43.77	—	
64	65	79.51	—	
65	66	367.28	—	
66	67	32.23	—	
67	68	59.29	—	
68	69	130.20	—	
69	70	84.89	—	
70	71	81.66	—	
71	1	97.71	—	
4. Общие сведения об образуемых земельных участках				
№ п/п	Наименование характеристик земельного участка		Значение характеристики	
1	2		3	
1	Площадь земельного участка ± величина погрешности определения площади (P ± ΔP), м ²		2009602 ± 0	
д Литвиново				
Кадастровый квартал 33:03:001302				
1. Сведения о характерных точках границы				
Обозначение характерных точек границы	Координаты, м		Средняя квадратическая погрешность положения характерной точки (M _i), м	Описание закрепления точки
	X	Y		
1	2	3	4	5
1	212514.98	159745.03	—	—

д.Литвиново
(Дата выгрузки сведений из ГКН 25.04.2013)

Кадастровый квартал 33:03:001304, 33:03:001302

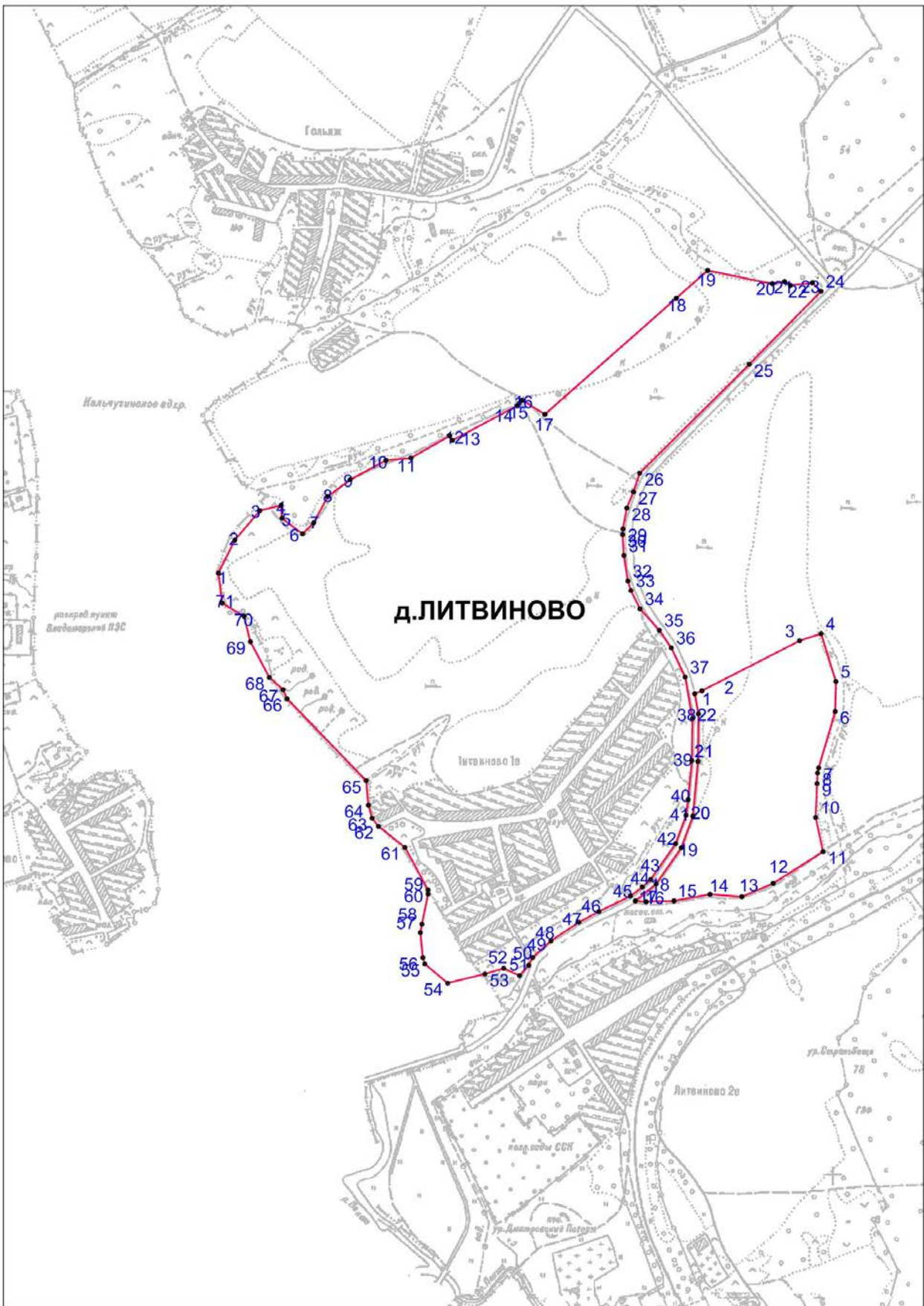
2	212524.40	159768.18	—	—
3	212685.39	160083.19	—	—
4	212708.59	160152.69	—	—
5	212554.62	160200.52	—	—
6	212457.80	160198.42	—	—
7	212275.44	160145.07	—	—
8	212259.00	160141.20	—	—
9	212225.22	160139.80	—	—
10	212116.00	160135.27	—	—
11	212005.77	160159.15	—	—
12	211903.09	159998.09	—	—
13	211860.00	159897.11	—	—
14	211867.91	159794.21	—	—
15	211846.81	159678.12	—	—
16	211844.17	159588.41	—	—
17	211846.64	159553.25	—	—
18	211901.44	159620.30	—	—
19	212018.47	159701.63	—	—
20	212119.80	159738.93	—	—
21	212296.68	159755.10	—	—
22	212449.29	159756.86	—	—
1	212514.98	159745.03	—	—

2. Сведения о частях границы

Обозначение части границы		Горизонтальное проложение (S), м	Описание прохождения части границы
от т.	до т.		
1	2	3	4
1	2	24.99	—
2	3	353.76	—
3	4	73.27	—
4	5	161.23	—
5	6	96.84	—
6	7	190.00	—
7	8	16.89	—
8	9	33.81	—
9	10	109.31	—
10	11	112.79	—
11	12	191.01	—
12	13	109.79	—
13	14	103.20	—
14	15	117.99	—
15	16	89.75	—
16	17	35.25	—
17	18	86.60	—
18	19	142.52	—
19	20	107.98	—
20	21	177.62	—
21	22	152.62	—
22	1	66.75	—

4. Общие сведения

№ п/п	Наименование характеристик земельного участка	Значение характеристики
1	2	3
1	Площадь земельного участка ± величина погрешности определения площади (P ± ΔP), м ²	318267 ± 0



ОПИСАНИЕ ГРАНИЦЫ НАСЕЛЕННОГО ПУНКТА - ПОСЕЛОК ЛИТВИНОВО

п.Литвиново				
Кадастровый квартал 33:03:001307				
1. Сведения о характерных точках границы				
Обозначение характерных точек границы	Координаты, м		Средняя квадратическая погрешность положения характерной точки (M _t), м	Описание закрепления точки
	X	Y		
1	2	3	4	5
1	211098.10	159497.97	—	—
2	211163.12	159500.23	—	—
3	211189.93	159499.85	—	—
4	211206.61	159502.18	—	—
5	211222.51	159506.57	—	—
6	211293.84	159526.30	—	—
7	211312.16	159531.37	—	—
8	211339.21	159543.59	—	—
9	211359.79	159552.89	—	—
10	211411.69	159576.34	—	—
11	211449.89	159600.94	—	—
12	211463.00	159609.38	—	—
13	211471.95	159615.15	—	—
14	211484.80	159623.47	—	—
15	211502.24	159634.67	—	—
16	211505.85	159637.68	—	—
17	211519.60	159649.11	—	—
18	211535.53	159662.24	—	—
19	211585.46	159703.96	—	—
20	211638.88	159764.58	—	—
21	211631.17	159770.95	—	—
22	211687.43	159849.79	—	—
23	211687.51	159850.06	—	—
24	211689.35	159852.65	—	—
25	211706.15	159882.25	—	—
26	211714.97	159897.79	—	—
27	211723.96	159914.88	—	—
28	211785.90	160032.63	—	—
29	211856.60	160011.79	—	—
30	211866.25	160008.95	—	—
31	211869.34	160008.04	—	—
32	211871.19	160007.49	—	—
33	211875.25	160006.30	—	—
34	211903.00	159997.88	—	—
35	211860.00	159897.11	—	—
36	211867.91	159794.21	—	—
37	211846.81	159678.12	—	—
38	211844.17	159588.41	—	—
39	211846.64	159553.25	—	—
40	211756.40	159381.97	—	—
41	211696.25	159295.39	—	—
42	211658.98	159253.21	—	—
43	211520.68	159191.42	—	—
44	211434.36	159125.70	—	—
45	211376.36	159047.12	—	—
46	211370.54	159049.19	—	—
47	211357.66	159053.43	—	—
48	211347.90	159027.33	—	—
49	211336.48	158992.23	—	—

п.Литвиново

Кадастровый квартал 33:03:001307

50	211289.82	158849.28	—	—
51	211286.53	158847.70	—	—
52	211284.56	158841.20	—	—
53	211299.07	158837.78	—	—
54	211319.03	158847.47	—	—
55	211306.13	158806.37	—	—
56	211295.22	158823.20	—	—
57	211281.25	158829.53	—	—
58	211276.27	158813.19	—	—
59	211279.33	158802.62	—	—
60	211267.20	158762.49	—	—
61	211259.77	158728.14	—	—
62	211212.44	158742.02	—	—
63	211185.52	158749.98	—	—
64	211173.29	158707.07	—	—
65	211152.13	158710.45	—	—
66	211127.24	158717.74	—	—
67	211091.08	158727.98	—	—
68	211076.54	158740.95	—	—
69	211046.65	158745.45	—	—
70	211032.11	158742.00	—	—
71	211006.99	158726.91	—	—
72	210988.17	158701.30	—	—
73	210978.51	158673.41	—	—
74	210980.82	158647.63	—	—
75	210975.07	158630.07	—	—
76	210962.60	158614.54	—	—
77	210951.89	158615.26	—	—
78	210892.90	158655.37	—	—
79	210840.30	158702.58	—	—
80	210793.49	158737.24	—	—
81	210793.49	158751.27	—	—
82	210797.24	158755.89	—	—
83	210793.52	158766.49	—	—
84	210707.46	158856.16	—	—
85	210676.71	158892.07	—	—
86	210639.31	158919.46	—	—
87	210636.11	158924.41	—	—
88	210632.46	158930.07	—	—
89	210628.72	158937.89	—	—
90	210620.28	158946.62	—	—
91	210615.59	158957.66	—	—
92	210597.23	158969.80	—	—
93	210574.27	158973.39	—	—
94	210552.77	158973.04	—	—
95	210526.47	158967.81	—	—
96	210516.81	158961.02	—	—
97	210502.88	158955.75	—	—
98	210468.60	158954.14	—	—
99	210449.36	158972.64	—	—
100	210436.31	158988.68	—	—
101	210442.14	159013.12	—	—
102	210464.74	159021.69	—	—
103	210478.96	159032.99	—	—
104	210479.17	159048.59	—	—
105	210490.64	159059.74	—	—

п.Литвиново

Кадастровый квартал 33:03:001307

106	210517.49	159068.90	—	—
107	210552.78	159068.03	—	—
108	210567.10	159070.99	—	—
109	210579.43	159077.62	—	—
110	210586.54	159082.14	—	—
111	210592.08	159087.16	—	—
112	210604.95	159095.62	—	—
113	210609.34	159098.42	—	—
114	210636.10	159120.44	—	—
115	210661.44	159154.58	—	—
116	210728.50	159263.81	—	—
117	210776.04	159410.10	—	—
118	210817.86	159457.95	—	—
119	210849.45	159484.61	—	—
120	210900.03	159506.31	—	—
121	210992.29	159493.57	—	—
1	211098.10	159497.97	—	—

2. Сведения о частях границ образуемых земельных участков

Обозначение части границы		Горизонтальное проложение (S), м	Описание прохождения части границы
от т.	до т.		
1	2	3	4
1	2	65.06	—
2	3	26.81	—
3	4	16.84	—
4	5	16.49	—
5	6	74.01	—
6	7	19.01	—
7	8	29.68	—
8	9	22.58	—
9	10	56.95	—
10	11	45.44	—
11	12	15.59	—
12	13	10.65	—
13	14	15.31	—
14	15	20.73	—
15	16	4.70	—
16	17	17.88	—
17	18	20.64	—
18	19	65.07	—
19	20	80.80	—
20	21	10.00	—
21	22	96.86	—
22	23	.28	—
23	24	3.18	—
24	25	34.04	—
25	26	17.87	—
26	27	19.31	—
27	28	133.05	—
28	29	73.71	—
29	30	10.06	—
30	31	3.22	—
31	32	1.93	—
32	33	4.23	—
33	34	29.00	—
34	35	109.56	—

п.Литвиново

Кадастровый квартал 33:03:001307

35	36	103.20	—
36	37	117.99	—
37	38	89.75	—
38	39	35.25	—
39	40	193.60	—
40	41	105.42	—
41	42	56.29	—
42	43	151.48	—
43	44	108.49	—
44	45	97.66	—
45	46	6.18	—
46	47	13.56	—
47	48	27.87	—
48	49	36.91	—
49	50	150.37	—
50	51	3.65	—
51	52	6.79	—
52	53	14.91	—
53	54	22.19	—
54	55	43.08	—
55	56	20.06	—
56	57	15.34	—
57	58	17.08	—
58	59	11.00	—
59	60	41.92	—
60	61	35.14	—
61	62	49.32	—
62	63	28.07	—
63	64	44.62	—
64	65	21.43	—
65	66	25.94	—
66	67	37.58	—
67	68	19.48	—
68	69	30.23	—
69	70	14.94	—
70	71	29.30	—
71	72	31.78	—
72	73	29.52	—
73	74	25.88	—
74	75	18.48	—
75	76	19.92	—
76	77	10.73	—
77	78	71.33	—
78	79	70.68	—
79	80	58.25	—
80	81	14.03	—
81	82	5.95	—
82	83	11.23	—
83	84	124.29	—
84	85	47.28	—
85	86	46.36	—
86	87	5.89	—
87	88	6.73	—
88	89	8.67	—
89	90	12.14	—
90	91	11.99	—

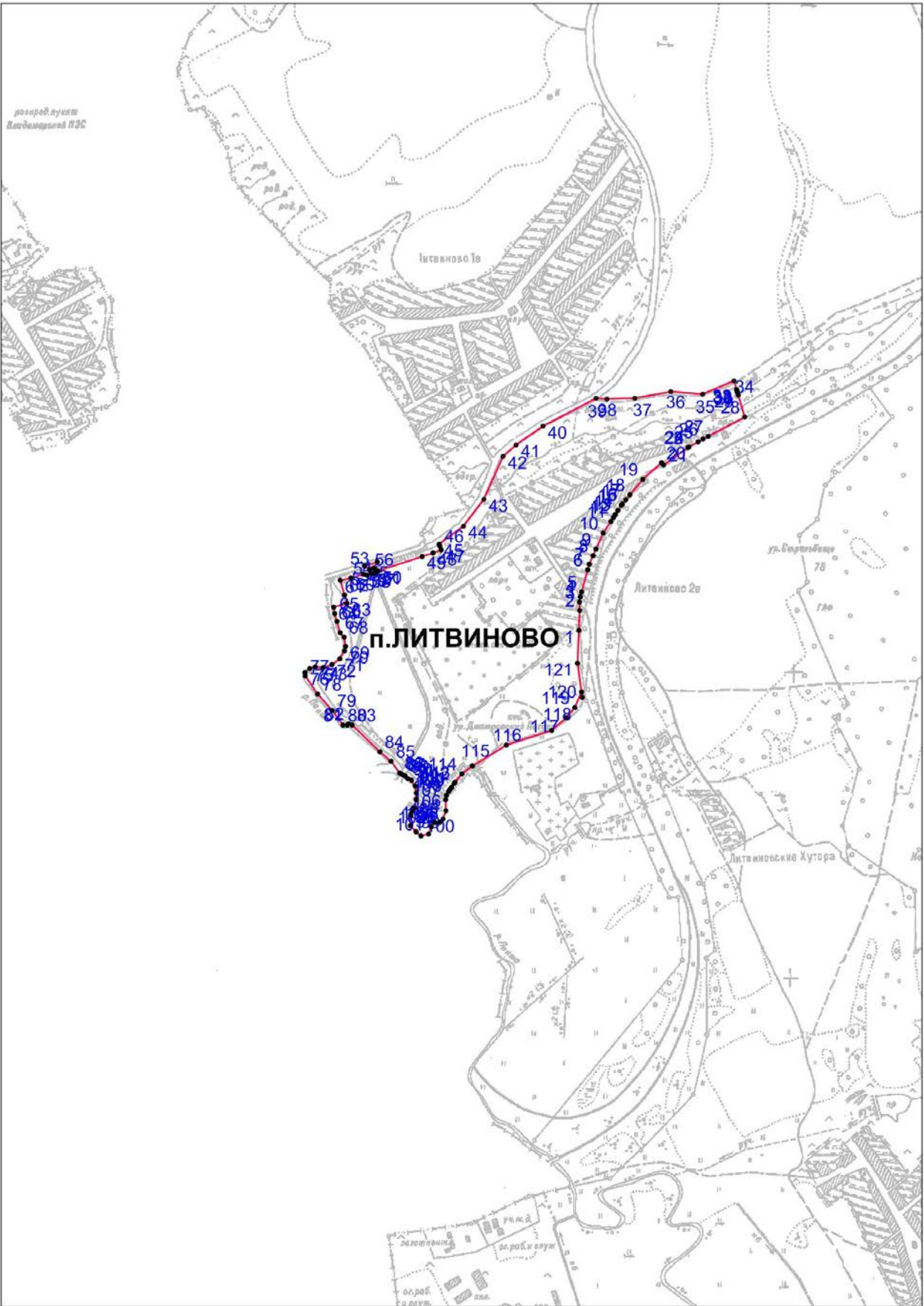
п.Литвиново

Кадастровый квартал 33:03:001307

91	92	22.01	—
92	93	23.24	—
93	94	21.50	—
94	95	26.81	—
95	96	11.81	—
96	97	14.89	—
97	98	34.32	—
98	99	26.69	—
99	100	20.68	—
100	101	25.13	—
101	102	24.17	—
102	103	18.16	—
103	104	15.60	—
104	105	16.00	—
105	106	28.37	—
106	107	35.30	—
107	108	14.62	—
108	109	14.00	—
109	110	8.43	—
110	111	7.48	—
111	112	15.40	—
112	113	5.21	—
113	114	34.66	—
114	115	42.52	—
115	116	128.17	—
116	117	153.82	—
117	118	63.55	—
118	119	41.34	—
119	120	55.04	—
120	121	93.14	—
121	1	105.90	—

4. Общие сведения

№ п/п	Наименование характеристик земельного участка	Значение характеристики
1	2	3
1	Площадь земельного участка ± величина погрешности определения площади ($P \pm \Delta P$), м ²	774121 ± 0



ОПИСАНИЕ ГРАНИЦЫ НАСЕЛЕННОГО ПУНКТА - ДЕРЕВНЯ ЛИТВИНОВСКИЕ ХУТОРА

д. Литвиновские_хутора (Дата выгрузки сведений из ГКН 25.04.2013) Кадастровый квартал 33:03:001306				
1. Сведения о характерных точках границы				
Обозначение характерных точек границы	Координаты, м		Средняя квадратическая погрешность положения характерной точки (M _i), м	Описание закрепления точки
	X	Y		
1	2	3	4	5
1	211097.23	159610.56	—	—
2	211066.63	159649.41	—	—
3	211015.88	159697.71	—	—
4	210955.35	159748.46	—	—
5	210881.37	159793.10	—	—
6	210813.80	159813.14	—	—
7	210723.07	159840.92	—	—
8	210678.37	159876.26	—	—
9	210705.88	159907.44	—	—
10	210694.88	159925.78	—	—
11	210716.89	159978.37	—	—
12	210705.88	159989.37	—	—
13	210674.09	159958.80	—	—
14	210652.08	159980.81	—	—
15	210625.17	159957.58	—	—
16	210624.93	159913.13	—	—
17	210578.25	159963.03	—	—
18	210571.24	159970.53	—	—
19	210460.66	160041.66	—	—
20	210427.06	160035.84	—	—
21	210390.38	159963.69	—	—
22	210356.14	159978.37	—	—
23	210343.91	159953.91	—	—
24	210331.68	159927.01	—	—
25	210274.03	159898.66	—	—
26	210350.85	159867.74	—	—
27	210626.01	159740.92	—	—
28	210805.67	159659.17	—	—
29	210914.39	159624.47	—	—
30	211007.16	159612.76	—	—
1	211097.23	159610.56	—	—

2. Сведения о частях границ образуемых земельных участков			
Обозначение части границы		Горизонтальное проложение (S), м	Описание прохождения части границы
от т.	до т.		
1	2	3	4
1	2	49.45	—
2	3	70.06	—
3	4	78.99	—
4	5	86.40	—
5	6	70.48	—
6	7	94.89	—
7	8	56.98	—
8	9	41.58	—
9	10	21.39	—
10	11	57.01	—
11	12	15.56	—
12	13	44.10	—
13	14	31.13	—

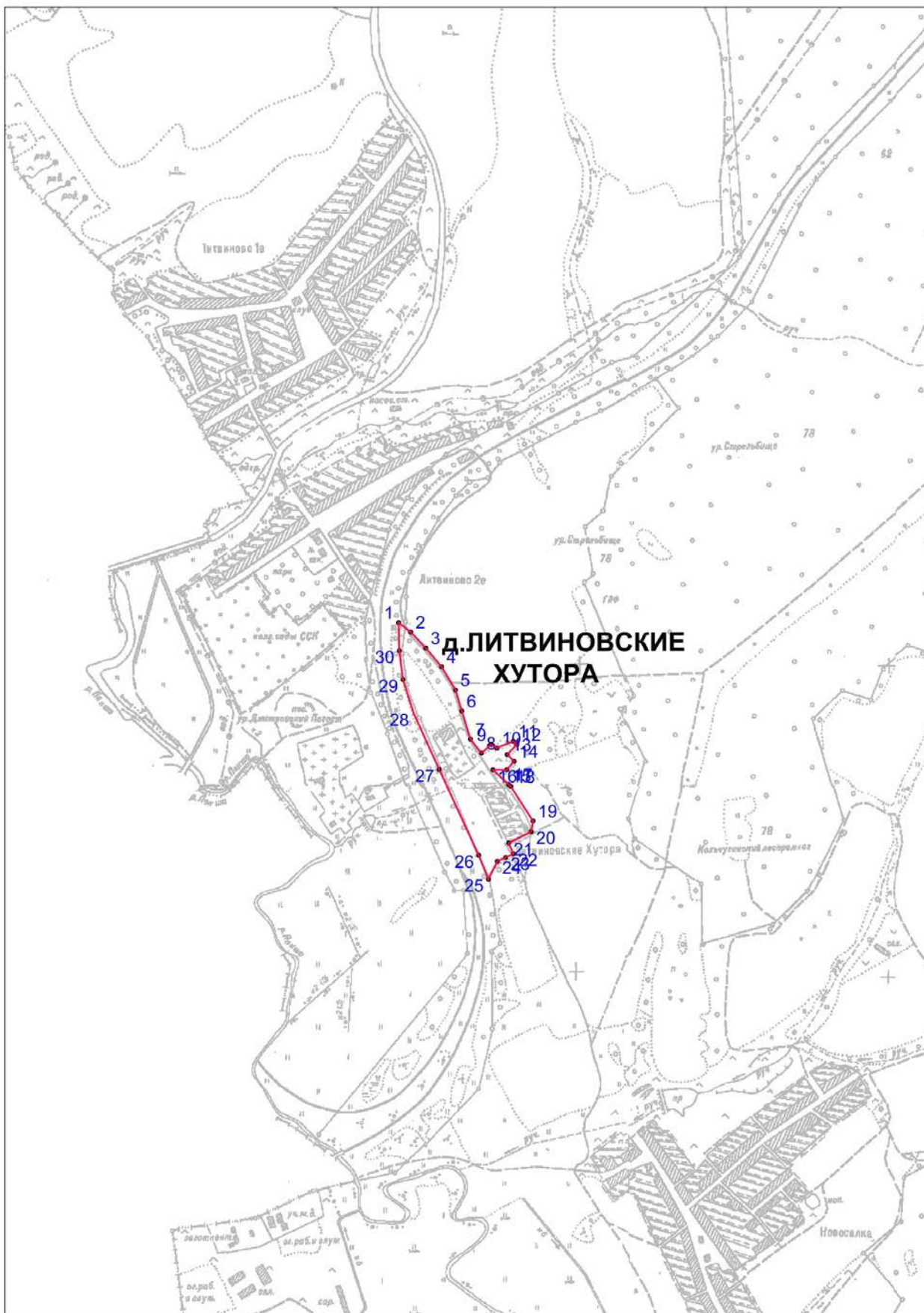
д. Литвиновские_хутора
(Дата выгрузки сведений из ГКН 25.04.2013)

Кадастровый квартал 33:03:001306

14	15	35.55	—
15	16	44.45	—
16	17	68.33	—
17	18	10.27	—
18	19	131.48	—
19	20	34.10	—
20	21	80.94	—
21	22	37.25	—
22	23	27.35	—
23	24	29.55	—
24	25	64.24	—
25	26	82.81	—
26	27	302.98	—
27	28	197.38	—
28	29	114.12	—
29	30	93.51	—
30	1	90.10	—

4. Общие сведения

№ п/п	Наименование характеристик земельного участка	Значение характеристики
1	2	3
1	Площадь земельного участка ± величина погрешности определения площади (P ± ΔP), м ²	121364 ± 0



ОПИСАНИЕ ГРАНИЦЫ НАСЕЛЕННОГО ПУНКТА - ДЕРЕВНЯ ДМИТРИЕВСКИЙ ПОГОСТ

Дмитриевский_Погост

Кадастровый квартал 33:03:001309

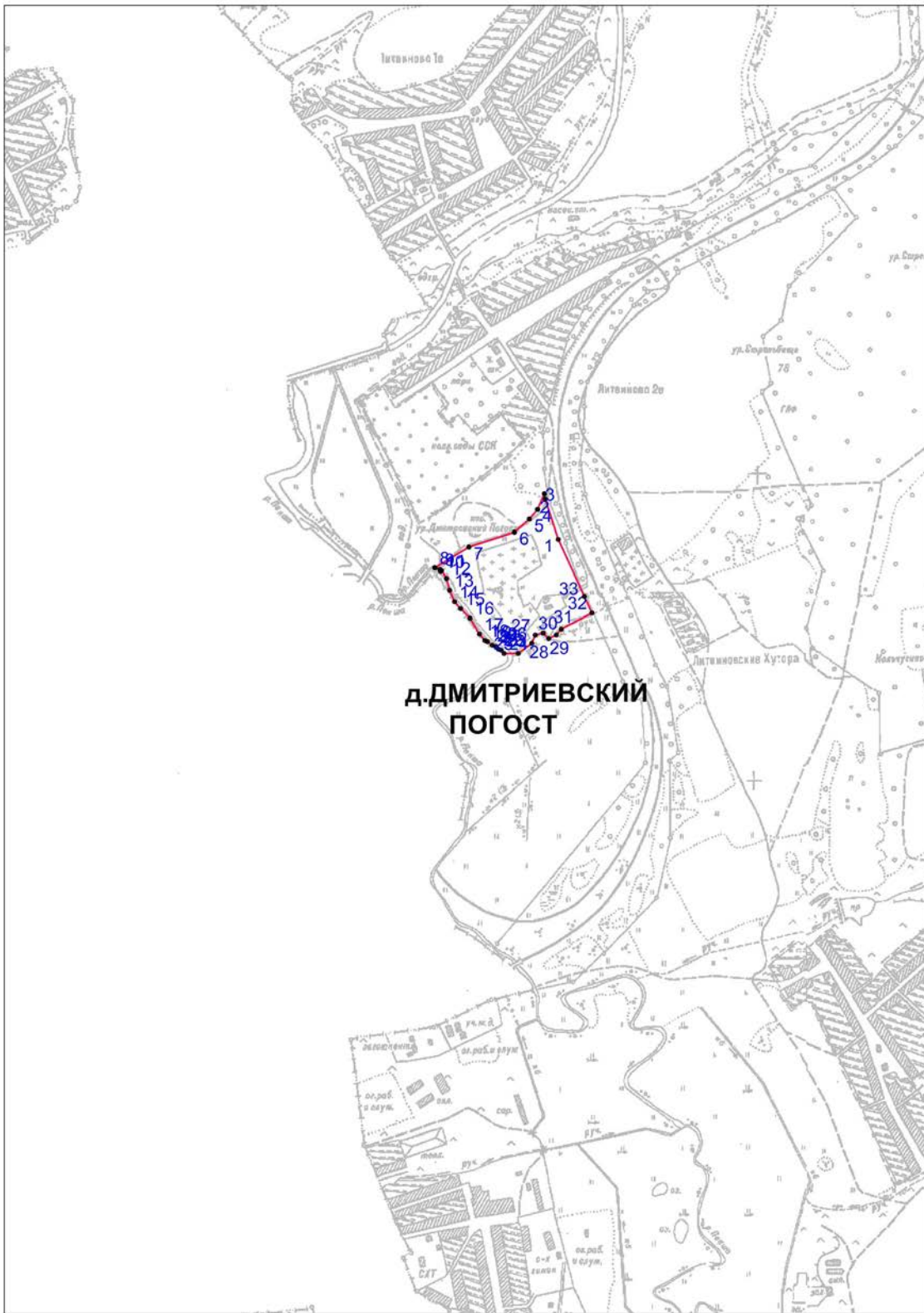
1. Сведения о характерных точках границы

Обозначение характерных точек границы	Координаты, м		Средняя квадратическая погрешность положения характерной точки (M _t), м	Описание закрепления точки
	X	Y		
1	2	3	4	5
1	210753.34	159550.94	—	—
2	210882.72	159508.70	—	—
3	210900.03	159506.31	—	—
4	210849.25	159484.61	—	—
5	210817.86	159457.95	—	—
6	210776.04	159410.10	—	—
7	210728.50	159263.81	—	—
8	210661.44	159154.58	—	—
9	210656.00	159170.94	—	—
10	210649.49	159172.48	—	—
11	210652.20	159176.04	—	—
12	210627.56	159192.13	—	—
13	210589.49	159201.88	—	—
14	210552.48	159217.88	—	—
15	210530.30	159237.35	—	—
16	210500.09	159267.54	—	—
17	210449.12	159297.50	—	—
18	210427.86	159315.25	—	—
19	210424.66	159323.02	—	—
20	210412.72	159339.20	—	—
21	210408.27	159349.91	—	—
22	210399.58	159359.11	—	—
23	210396.71	159367.58	—	—
24	210386.04	159376.82	—	—
25	210386.23	159422.19	—	—
26	210419.12	159465.98	—	—
27	210446.02	159476.98	—	—
28	210452.13	159502.66	—	—
29	210434.39	159520.37	—	—
30	210445.92	159544.84	—	—
31	210464.79	159560.56	—	—
32	210516.54	159658.92	—	—
33	210569.47	159634.83	—	—
1	210753.34	159550.94	—	—

2. Сведения о частях границы

Обозначение части границы		Горизонтальное проложение (S), м	Описание прохождения части границы
от т.	до т.		
1	2	3	4
1	2	136.10	—
2	3	17.47	—
3	4	55.22	—
4	5	41.18	—
5	6	63.55	—
6	7	153.82	—
7	8	128.17	—
8	9	17.24	—
9	10	6.69	—
10	11	4.47	—
11	12	29.43	—
12	13	39.30	—

Дмитриевский_Погост			
Кадастровый квартал 33:03:001309			
13	14	40.32	—
14	15	29.51	—
15	16	42.71	—
16	17	59.12	—
17	18	27.70	—
18	19	8.40	—
19	20	20.11	—
20	21	11.60	—
21	22	12.66	—
22	23	8.94	—
23	24	14.11	—
24	25	45.37	—
25	26	54.77	—
26	27	29.06	—
27	28	26.40	—
28	29	25.07	—
29	30	27.05	—
30	31	24.56	—
31	32	111.14	—
32	33	58.15	—
33	1	202.10	—
4. Общие сведения			
№ п/п	Наименование характеристик земельного участка		Значение характеристики
1	2		3
1	Площадь земельного участка ± величина погрешности определения площади ($P \pm \Delta P$), м ²		132316 ± 0



ПРИЛОЖЕНИЯ №2



МИНИСТЕРСТВО ПРИРОДНЫХ РЕСУРСОВ
И ЭКОЛОГИИ РОССИЙСКОЙ ФЕДЕРАЦИИ

ФЕДЕРАЛЬНОЕ АГЕНТСТВО
ЛЕСНОГО ХОЗЯЙСТВА
(РОСЛЕСХОЗ)

Адрес: ул. Пятницкая, д. 59/19, Москва, 115184
Тел.: (495) 953-37-85, факс: (499) 230-85-30

14.11.2015 № 8К-06-21/14050
на № Д27и-1038 от 15.10.2015

О рассмотрении проекта «Корректировка
генерального плана муниципального
образования город Кольчугино»

Федеральное агентство лесного хозяйства рассмотрело проект «Корректировка генерального плана муниципального образования город Кольчугино Владимирской области» и сообщает следующее.

Из представленных текстовых материалов (п. 4.7 «Перечень земельных участков, предлагаемых для включения в границы населенных пунктов. Перечень земельных участков, предлагаемых для исключения из границ населенных пунктов») следует, что проектом предусмотрено увеличение площади земель населенного пункта город Кольчугино на 7 га за счет земель лесного фонда. Переводимый участок относится к эксплуатационным лесам Кольчугинского лесничества Кольчугинского участкового лесничества квартал 78 (выделы ч. 31, 39, 42, 43, 44, ч. 100) и испрашивается под расширение кладбища.

Учитывая изложенное, Рослесхоз согласовывает проект «Корректировка генерального плана муниципального образования город Кольчугино Владимирской области».

Заместитель руководителя

Е.С. Комар

Министерство экономического
развития Российской Федерации

Министерство природных ресурсов и
экологии Российской Федерации

Департамент лесного хозяйства по
Центральному федеральному округу



**МИНИСТЕРСТВО
ЭКОНОМИЧЕСКОГО РАЗВИТИЯ
РОССИЙСКОЙ ФЕДЕРАЦИИ
(МИНЭКОНОМРАЗВИТИЯ РОССИИ)**

ул. 1-я Тверская-Ямская, д. 1,3, Москва,
ГСП-3, А-47, 125993
Тел. (495) 694-03-53, Факс (499) 251-69-65
E-mail: mineconom@economy.gov.ru
<http://www.economy.gov.ru>

04.03.2016 № *ВРТУ-217*

На № _____ от _____

Администрация
Кольчугинского района

Пл. Ленина, д.2, г. Кольчугино,
Владимирская область,
601780

О направлении сводного заключения
на проект генерального плана
муниципального образования
(городского поселения) город
Кольчугино Кольчугинского района
Владимирской области

В соответствии с положениями статьи 25 Градостроительного кодекса Российской Федерации и пункта 2.2 раздела 2 Порядка согласования проектов документов территориального планирования муниципальных образований, состава и порядка работы согласительной комиссии при согласовании проектов документов территориального планирования муниципальных образований, утвержденного приказом Министерства регионального развития Российской Федерации от 27 февраля 2012 г. № 69, Министерство экономического развития Российской Федерации направляет Сводное заключение о согласовании проекта генерального плана муниципального образования (городского поселения) город Кольчугино Кольчугинского района Владимирской области.

Приложение: Сводное заключение о согласовании проекта генерального плана муниципального образования (городского поселения) город Кольчугино Кольчугинского района Владимирской области на *41* л. в 1 экз.

Врио директора Департамента
стратегического и территориального
планирования

Исп. Никитина Н.И.
Тел. 650-87-00 (доб 2746.)

А.Ю. Хоц

Закон Владимирской области от 12.07.2013 N 75-ОЗ

"О внесении изменений в Закон Владимирской области "О переименовании муниципального образования округ Кольчугино в муниципальное образование Кольчугинский район, наделении его и вновь образованных муниципальных образований, входящих в его состав, соответствующим статусом муниципальных образований и установлении их границ" (принят постановлением ЗС Владимирской области от 25.06.2013 N 184)

12.07.2013 Категория: [Владимирская область](#)

Документ по состоянию на февраль 2014 г.

12 июля 2013 года N 75-ОЗ

Принят

[постановлением](#)

Законодательного Собрания
Владимирской области
от 25 июня 2013 года N 184

Статья 1

Внести в Закон Владимирской области от 16 мая 2005 года N 64-ОЗ "О переименовании муниципального образования округ Кольчугино в муниципальное образование Кольчугинский район, наделении его и вновь образованных муниципальных образований, входящих в его состав, соответствующим статусом муниципальных образований и установлении их границ" ("Владимирские ведомости", 2005, 18 мая; 2009, 19 августа) следующие изменения:

- 1) приложение 1 изложить в редакции согласно приложению 1 к настоящему Закону;
 - 2) приложение 3 изложить в редакции согласно приложению 2 к настоящему Закону;
 - 3) приложение 4 изложить в редакции согласно приложению 3 к настоящему Закону;
 - 4) приложение 13 изложить в редакции согласно приложению 4 к настоящему Закону;
- приложение 14 изложить в редакции согласно приложению 5 к настоящему Закону.

Статья 2

1. Установить перечень населенных пунктов, входящих в состав территории муниципального образования город Кольчугино, согласно приложению 6 к настоящему Закону.
2. Установить перечень населенных пунктов, входящих в состав территории муниципального образования Флорищинское сельское поселение, согласно приложению 7 к настоящему Закону.

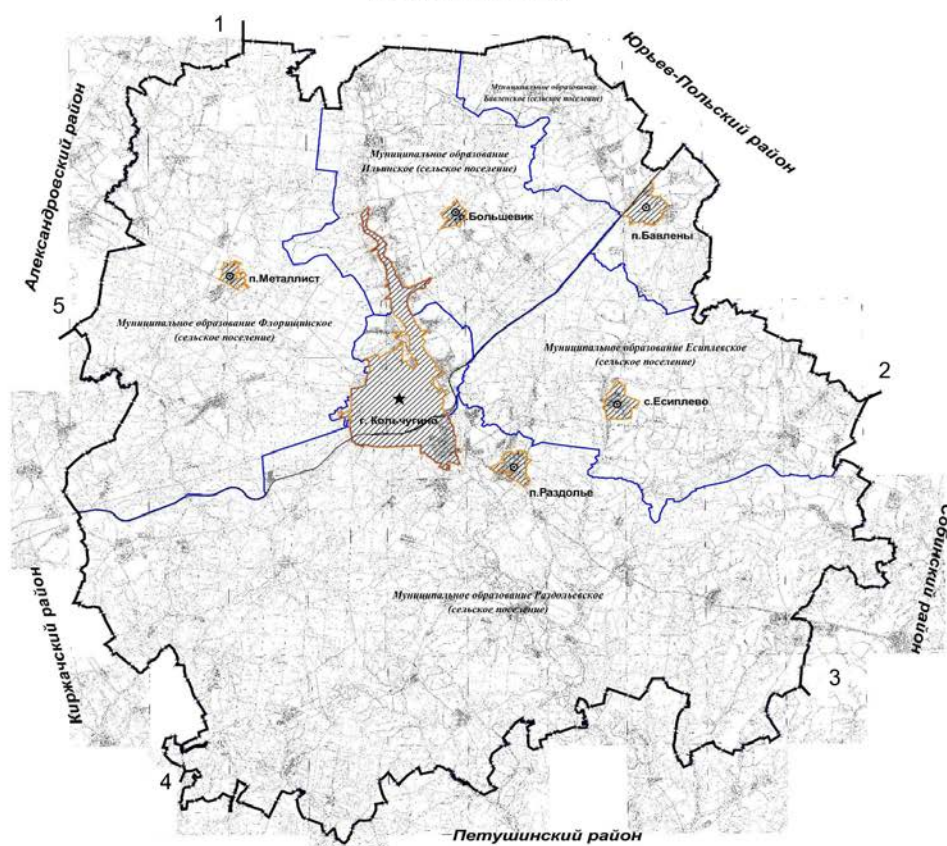
Статья 3

Настоящий Закон вступает в силу через десять дней после его официального опубликования.

Временно исполняющий обязанности
Губернатора Владимирской области
С.Ю.ОРЛОВА

Владимир
12 июля 2013 года
N 75-ОЗ

КАРТА (ПЛАН)
территории с указанием местоположения границы муниципального образования
Кольчугинский район
(муниципальный район)



Условные обозначения:

— граница муниципального образования

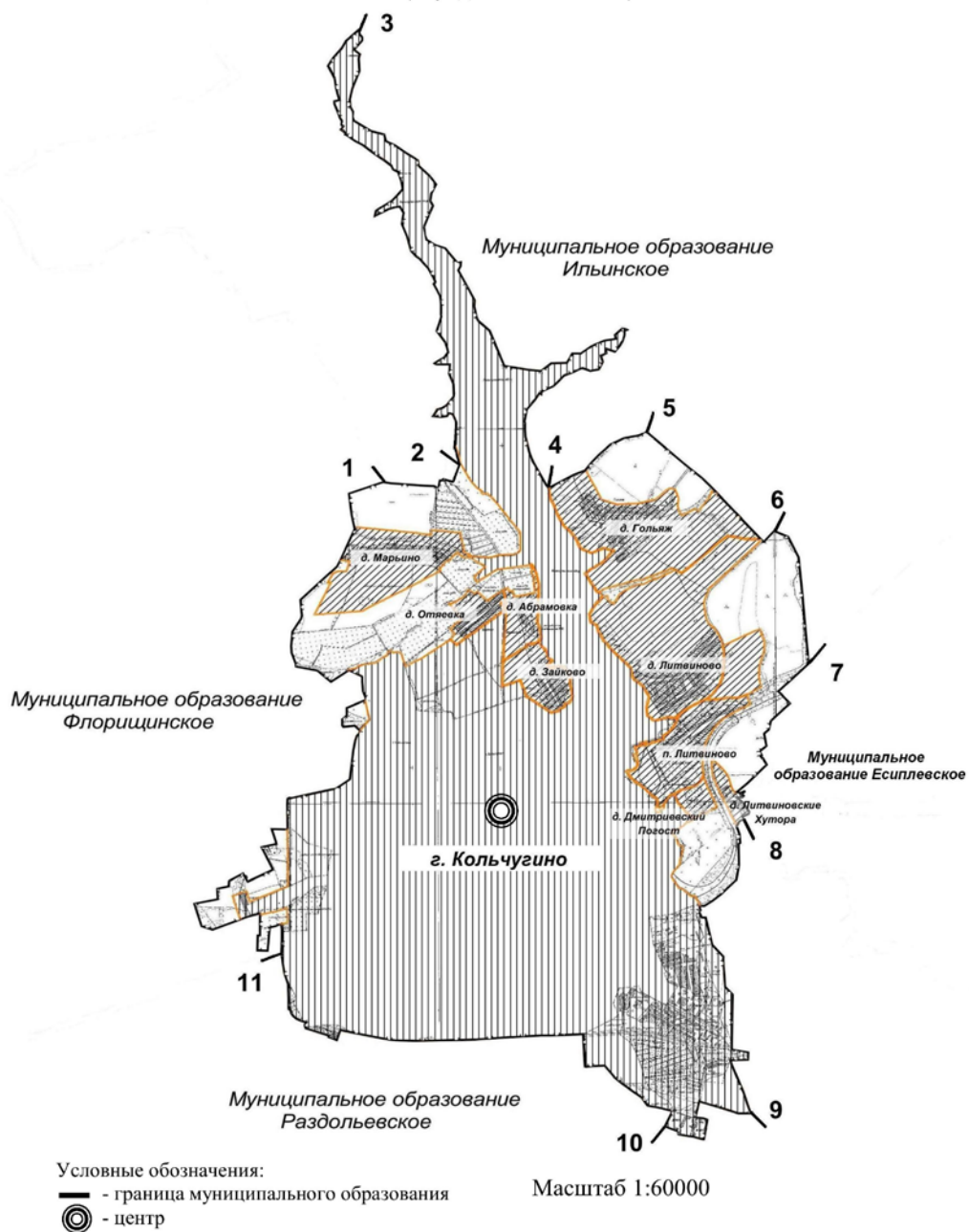
★ - административный центр

Масштаб 1:20000

Приложение N 2
к Закону
Владимирской области
от 12.07.2013 N 75-ОЗ

КАРТА (ПЛАН) ТЕРРИТОРИИ С УКАЗАНИЕМ МЕСТОПОЛОЖЕНИЯ ГРАНИЦЫ МУНИЦИПАЛЬНОГО ОБРАЗОВАНИЯ ГОРОД КОЛЬЧУГИНО (ГОРОДСКОЕ ПОСЕЛЕНИЕ)

КАРТА (ПЛАН)
территории с указанием местоположения границы муниципального образования город Кольчугино (городское поселение)



Приложение N 3
к Закону
Владимирской области
от 12.07.2013 N 75-ОЗ

ОПИСАНИЕ ГРАНИЦЫ МУНИЦИПАЛЬНОГО ОБРАЗОВАНИЯ ГОРОД КОЛЬЧУГИНО КОЛЬЧУГИНСКОГО РАЙОНА (ГОРОДСКОЕ ПОСЕЛЕНИЕ)

Муниципальное образование город Кольчугино Кольчугинского района расположено в центральной части муниципального образования Кольчугинский район.

Общая протяженность границы составила 46 км.

Граница муниципального образования город Кольчугино Кольчугинского района совмещается:

от точки 1 до точки 7 с границей муниципального образования Ильинское (сельское поселение);

от точки 7 до точки 8 с границей муниципального образования Есиплевское (сельское поселение);

от точки 8 до точки 11 с границей муниципального образования Раздольевское (сельское поселение);

от точки 11 до точки 1 с границей муниципального образования Флорищинское (сельское поселение).

Граница муниципального образования город Кольчугино Кольчугинского района в северной его части проходит от точки 1, расположенной на совмещении границ муниципальных образований Флорищинское (сельское поселение) и Ильинское (сельское поселение), в восточном направлении по северной границе садоводческого товарищества "Кабельщик-5", северо-западной части границы садоводческого товарищества "Кабельщик-3", далее по северо-западной части лесного массива, расположенного вдоль уреза воды до точки 2, расположенной на западном берегу Кольчугинского водохранилища и совмещенной с границей города Кольчугино.

В точке 2 граница поворачивает на север и, совмещаясь с границей города Кольчугино, идет вдоль уреза воды Кольчугинского водохранилища, а также по кормовым угодьям, границе лесного массива, северной части границы садоводческого товарищества "Содружество", далее по границе кормовых угодий и лесных массивов до границы населенного пункта д. Обухово. Далее в том же направлении, совмещаясь с границами города Кольчугино и восточной границей д. Обухово, линия границы муниципального образования идет до границы населенного пункта д. Красный Ручей, затем по восточной границе д. Красный Ручей, границе лесных массивов и кормовых угодий до северной точки границы города Кольчугино, расположенной на правом берегу р. Пекша, - точка 3.

Здесь начинается восточная часть границы муниципального образования город Кольчугино. В точке 3 граница пересекает реку Пекша, поворачивает в южном направлении и проходит по границе города Кольчугино вдоль уреза воды восточного берега водохранилища, а также границе населенного пункта с. Ильинское, далее по границам земельных и лесных участков до границы населенного пункта д. Давыдовское. Далее, совмещаясь с границей города Кольчугино, идет по западной и южной частям границы д. Давыдовское, пересекает автодорогу Кольчугино - Красная Гора, затем по границе города и кормовых угодий в северо-восточном направлении доходит до устья р. Муромга. Поворачивает на юго-запад и по границе земельных и лесных участков идет до автодороги Кольчугино - Красная Гора, пересекает ее и доходит до северной точки границы населенного пункта д. Прокудино. Далее, совмещаясь с границей города Кольчугино и северо-западной, западной частями границы д. Прокудино, доходит до границы д. Гольяж - точка 4.

В точке 4 линия границы поворачивает и, совмещаясь с границами д. Прокудино и д. Гольяж, идет на северо-восток, далее в том же направлении по границе земельных участков доходит до границы земельного участка автодороги Кольчугино - Красная Гора - точка 5.

В точке 5 граница поворачивает на юго-восток, идет по левой стороне полосы отвода автодороги Кольчугино - Красная Гора до границы д. Гольяж, далее по северо-восточной границе деревни доходит до автодороги Кольчугино - Юрьев-Польский, пересекает ее и по полосе отвода в северо-восточном направлении доходит до границы квартала 57 Есиплевского лесничества ФГУ "Кольчугинский лесхоз" - точка 6.

В точке 6 граница плавно поворачивает на юг и совмещается с западной границей 57 и 63 кварталов того же лесничества, доходит до границы земельного участка железной дороги Москва - Иваново - точка 7.

В точке 7 граница муниципального образования проходит в юго-западном направлении по левой стороне полосы отвода железной дороги Москва - Иваново, пересекает ее в юго-восточном направлении, далее проходит по западной границе 78 квартала Есиплевского лесничества, поворачивает на юго-запад и совмещается с юго-восточной границей земельных участков фонда перераспределения земель, доходит до границы деревни Литвиновские Хутора, затем проходит по

восточной границе деревни до пересечения с границей муниципального образования Раздольевское - точка 8.

В точке 8 граница муниципального образования проходит по юго-восточной границе д. Литвиновские Хутора до границы земельного участка железной дороги Москва - Иваново, далее по правой стороне участка железной дороги Москва - Иваново и доходит до реки Пекша и пересекает ее и доходит до границы г. Кольчугино, далее по границе города идет в южном направлении до границы автодороги Колокша - Кольчугино - Александров - Верхние Дворики, пересекает ее и идет в восточном направлении по полосе отвода автодороги до северо-восточной точки границы садоводческого товарищества "Белая Речка", проходит по восточной границе товарищества и города Кольчугино, западной границе земельных участков ЗАО "Раздолье" и доходит до северо-восточной точки границы садоводческого товарищества "Озерное" - точка 9.

В точке 9 граница муниципального образования поворачивает в западном направлении и по северной границе садоводческого товарищества "Озерное" доходит до границы города Кольчугино. Далее по границе города сначала в южном, затем западном направлении доходит до автодороги "Колокша - Верхние Дворики" - Беречино - Новый, пересекает ее и по границе города доходит до границы 5 квартала Ульяновского лесничества - точка 10.

В точке 10 граница муниципального образования проходит в северо-западном направлении по границе города и границе 4, 3, 2, и 1 выделов Беречинского лесничества Кольчугинского лесхоза, далее по границам 5 и 4 кварталов Ульяновского лесничества до границы земельного участка автодороги Колокша - Кольчугино - Александров - Верхние Дворики. Далее граница меняет направление на западное и по границе города и северным границам 4, 3, 2, 1 кварталов Ульяновского лесничества доходит до земельного участка железной дороги Москва - Иваново, пересекает его и идет в северном направлении по восточным границам 110 и 109 кварталов Кольчугинского лесничества до автодороги Кольчугино - Киржач и пересекает ее - точка 11.

От точки 11 граница муниципального образования проходит в северном направлении по границе города, в т.ч. по восточным границам 102 квартала Кольчугинского лесничества, западной границе садоводческого товарищества "Орджоникидзе-3", границе садоводческого товарищества "Леспромхоз" до р. Шайка, меняет направление на западное и по границе города, а затем границам 102, 98, 78 кварталов Кольчугинского лесничества в северо-восточном направлении доходит до границы земельного участка автодороги Колокша - Кольчугино - Александров - Верхние Дворики, пересекает его и далее идет по границе города до автодороги Кольчугино - Александров, пересекает ее, затем идет по границе 52, 48, 50, 37 выделов 78 квартала Кольчугинского лесничества, пересекает 31 выдел в северо-восточном направлении, затем по границе города и 78 квартала до р. Дудорка. Далее по границам 78, 57, 47 кварталов Кольчугинского лесничества и границам садоводческого товарищества "Орджоникидзе-2", населенного пункта д. Марьино, садоводческого товарищества "Кабельщик-5" до совмещения границ муниципальных образований Флорищинское и Ильинское - исходная точка 1.

КАРТА (ПЛАН) ТЕРРИТОРИИ С УКАЗАНИЕМ МЕСТОПОЛОЖЕНИЯ ГРАНИЦЫ МУНИЦИПАЛЬНОГО ОБРАЗОВАНИЯ ФЛОРИЩИНСКОЕ (СЕЛЬСКОЕ ПОСЕЛЕНИЕ)

КАРТА (ПЛАН)
территории с указанием местоположения границы
муниципального образования Флорищинское
(сельское поселение)

